

仁淀川の水質調査の結果(H29年10月調査)







仁淀川町

採取地		H27	H28	H29
土居川	田村集落排水下	● 0	● 0	● 0
	安の川原	● 1	● 0	● 0
仁淀川本川	大渡ダム直下	● 2	● 2	● 1
	寺村	● 2	● 0	● 1
長者川		● 0	● 0	● 2
	森集落排水下	● 0	● 0	● 1









越知町・佐川町

採取地		H27	H28	H29	
越知町	仁淀川	● 0	● 2	● 2	
	梅ノ木谷川	上流			● 8
		中流	● 3	● 6	● 8
		下流			● 6
	坂折川	● 2	● 2	● 1	
佐川町	春日川	かわせみ前	● 2	● 2	● 2
		二ノ部	● 0	● 1	● 1
	力岩	● 0	● 1	● 1	
	尾川川	小奥	● 0	● 1	● 0







日高村

採取地		H28	H29
日下川	役場付近	 1	 3
	加茂小学校近辺	 1	 1
屋形船発着場	一斉清掃場所近辺	 1	 0













いの町吾北

採取地		H28	H29
上八川川		 1	 1
枝川川		 1	 2
高樽川		 2	 1
小川川		 0	 1





いの町伊野

採取地		H28	H29
波川親水公園	清掃会場	 1	 1
奥田川	大坪橋	 3	 3
仁淀川	名越屋沈下橋	 2	 0

高知市・土佐市

採取地		H28	H29
高知市	仁淀川 河口	 3	 2
	新川川 行当水路	 2	 3
	新川川 春野庁舎前	 3	 3
土佐市	永野川・積善寺川合流点	 2	 2
	波介川 水門	 2	 2
	波介川 潮止堰	 3	 6

COD(化学的酸素要求量)による評価

-  0～2 : きれい
-  3～4 : 少し汚れている
-  5～6 : 汚れている
-  7～ : かなり汚れている