



私たちの目指す 物部川 50年後の物部川



3 格佐古川
水量が豊富で瀬・淵が連続し、広葉樹の水辺林が美しい。



1 三嶺山頂
美しい天然林。



2 手入れの行き届いた人工林
適正な間伐によって下層植生が生え、保水力が高まります。



7 戸板島橋から柳添方面を見る
天然アユのそりが多い年は、多くの釣り人で川が賑わいます。瀬にはたくさんのアユが縄張りを持ち、釣り人が友釣りを楽しみます。



6 川の生きもの調べ
流域の子どもや住民が参加して、川の生きものを観察し川の様子を調べます。



5 旧山田堰の水泳場
夏の間、子ども達は川と友達になります。水泳場には監視の大人がいて、子ども達を見守っています。



8 戸板島の毛ばりつり
アユの解禁日には竿が水面を埋め尽くし、釣り人の誰もが大漁でした。(1970年頃)



9 川祭り
流域の住民や川に関わる団体・企業・行政が集まり、川に感謝をするお祭りをします。



水の流れ豊かな川



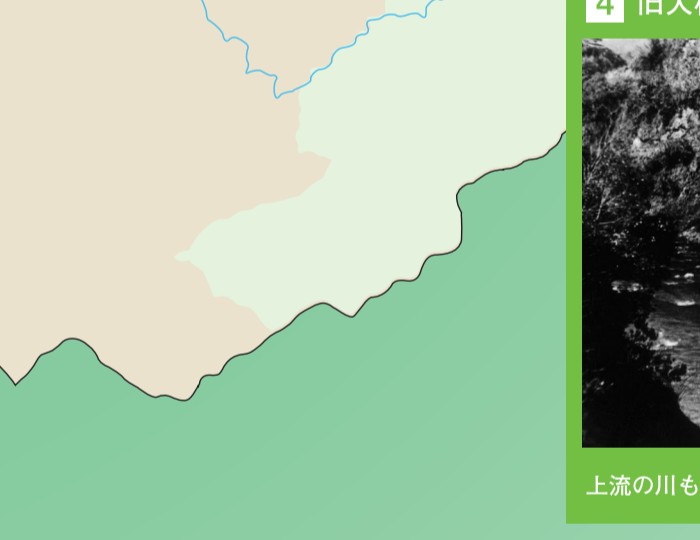
10 岡西の岩場
岩が水面下にかくれています。河床低下はなく、水量は豊富です。(1989年)



11 落ちアユ・建網魚
12月1日の落ち鮎解禁日には産卵場周辺はたいへんなぎわいを見せます。(物部川・橋瀬にて) (1980年代後半)



アユの棲む川



4 旧大板橋付近
上流の川も、常に豊富な水が流れています。(1955年頃)




13 河川の一斉清掃
流域の住民や川に関わる団体・企業・行政が参加し、河川の一斉清掃をします。集めたゴミは分別し、処理については協力体制が取れています。



12 アユの産卵風景
アユの産卵には、水通しのいい小石が重なる河床が適しています。



たくさんの生きものが棲む美しい川に!



川が再生すると海も豊かになります。



50年後に目指すのは50年前に見ていた水量豊かな魚たちの棲む川。子供たちの遊ぶ川。物部川の100年を考える時私たちは今ちょうどその中間地点にいます。物部川の再生に向けて今、私たちにできること。まずは知ることから始めてみませんか。

マップ 100年 物部川

50年前の物部川をとり戻そう!

MONOBE-GAWA 100YEARS MAP