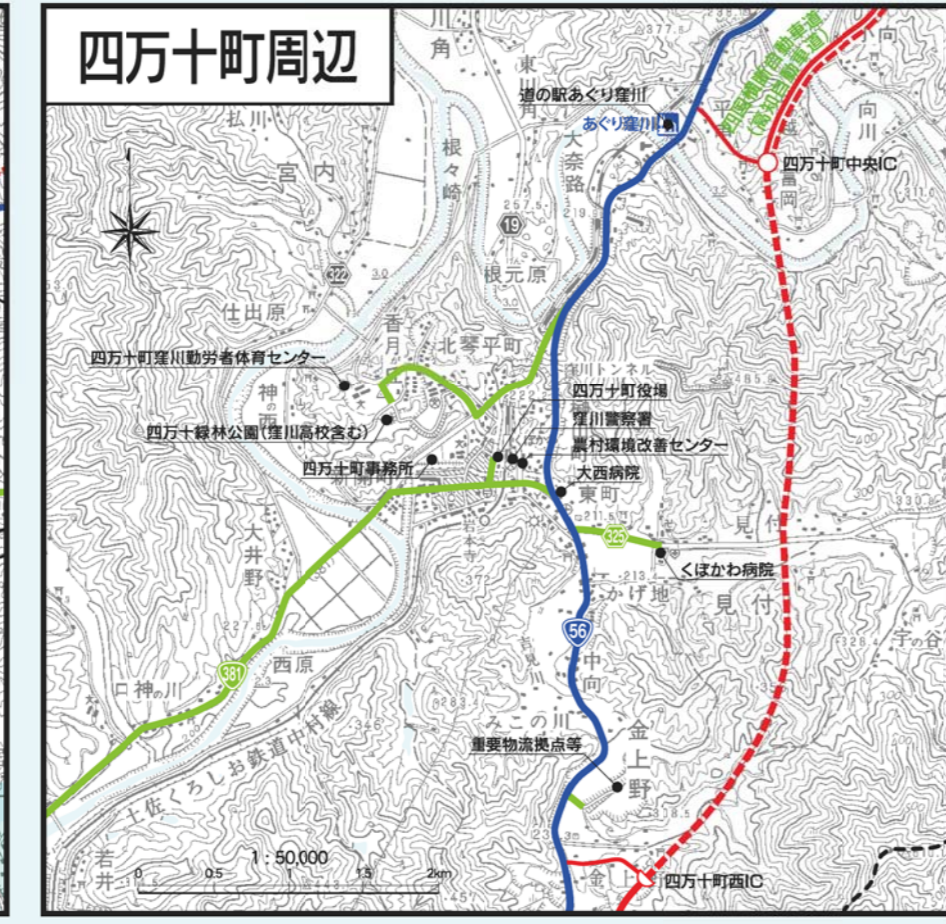
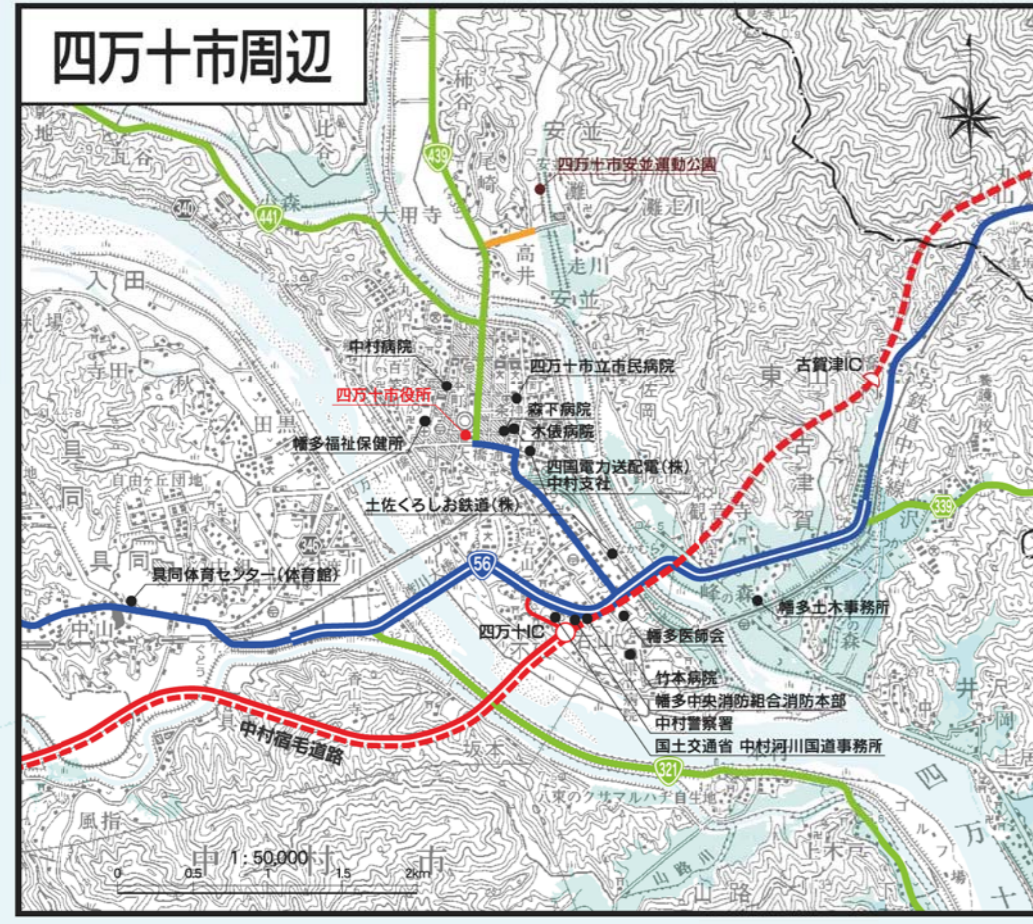
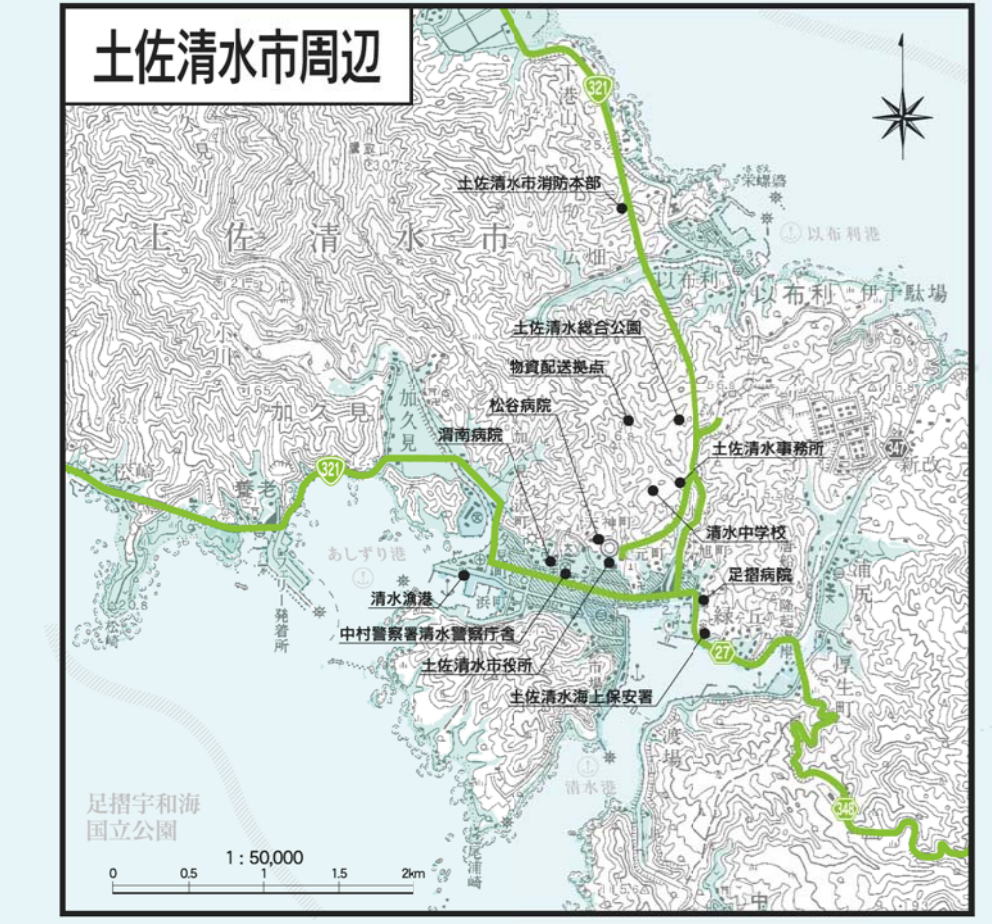
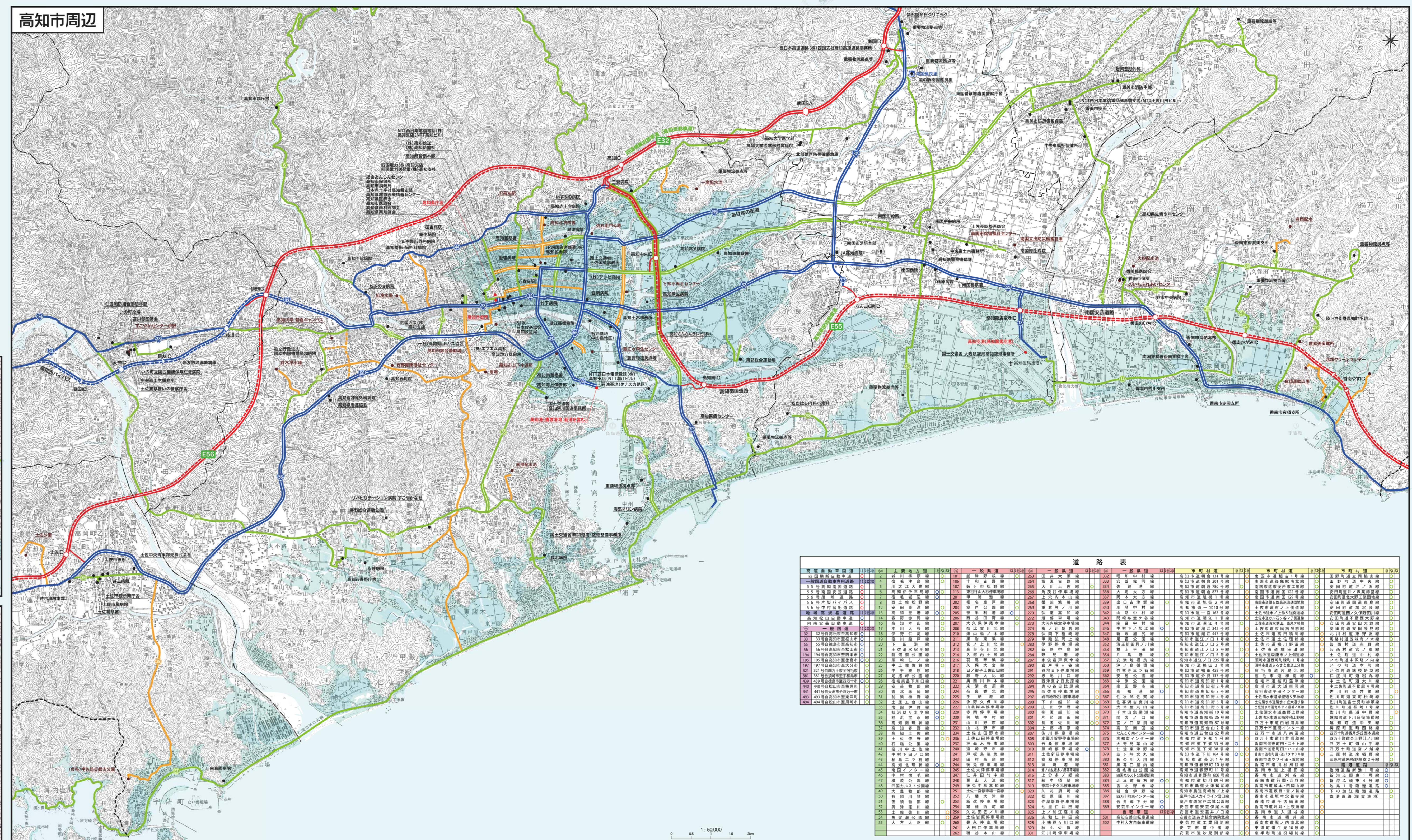
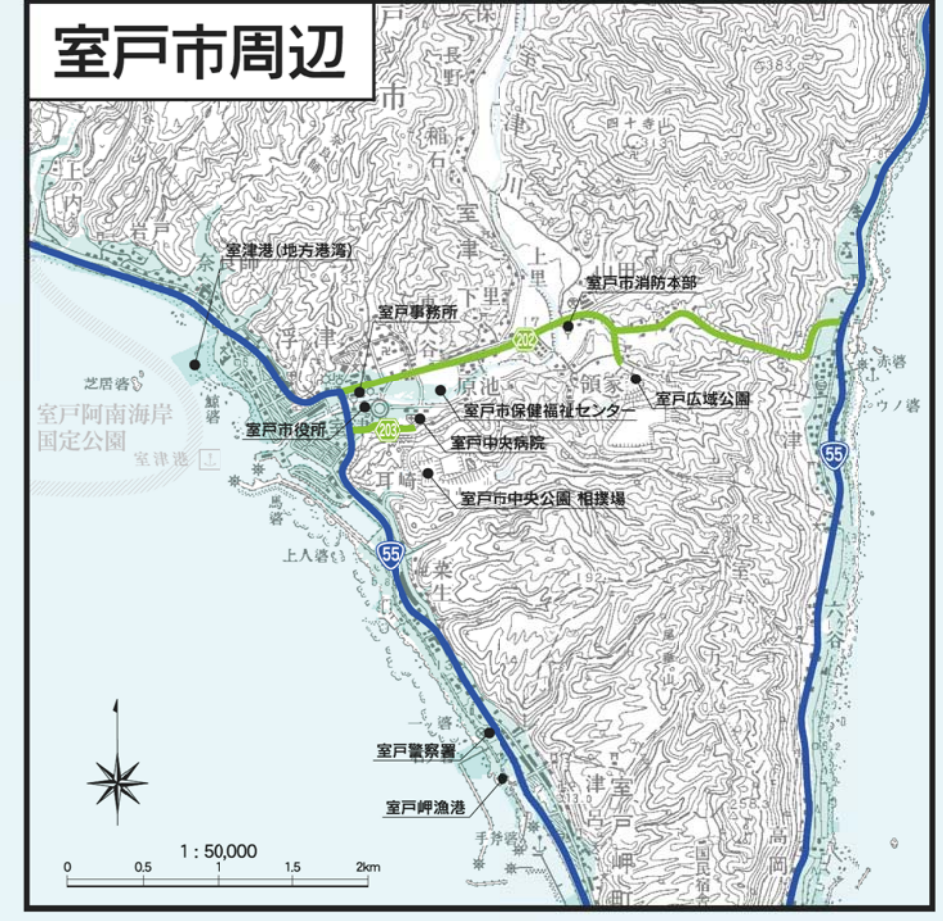
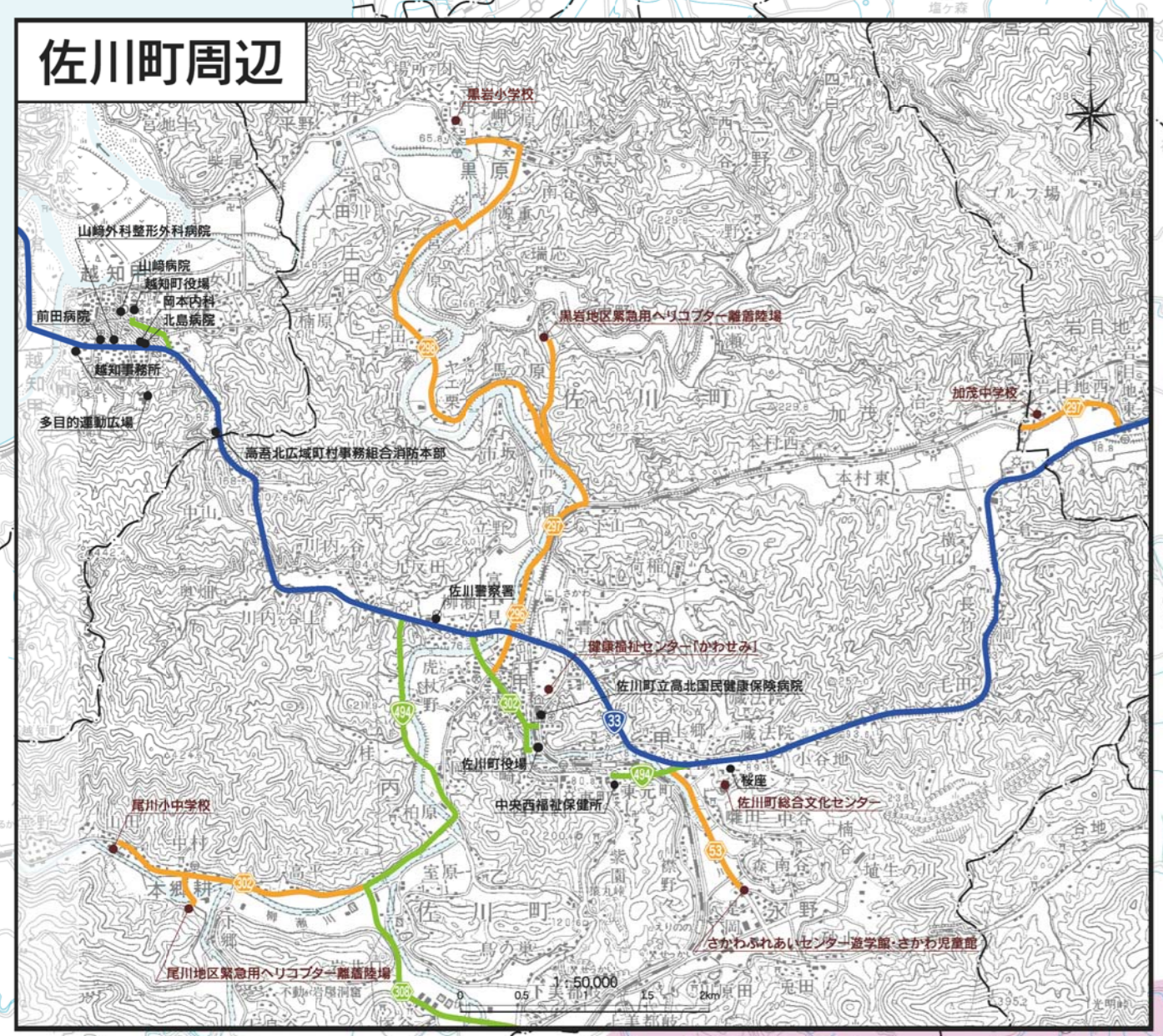


高知県緊急輸送道路ネットワーク計画図

令和5年2月



- 凡 例**
- 国土交通省指定緊急輸送道路 (第1次)
 - 国土交通省指定緊急輸送道路 (第2次)
 - 国土交通省指定緊急輸送道路 (第3次)
 - その他の道路
 - 防災拠点
 - 津波浸水予想区域 (L2クラス)
 - 長期浸水予想区域 (L2クラス)
 - 地方生活圏界
 - 市町村界
 - 空 港
 - J R 線
 - 土佐くらしお鉄道
 - 国立・国定公園
 - 等高線
 - 道の駅
 - 路線認定のみ (通行不可)
- 注: 国土交通省指定緊急輸送道路は、一部が変更されています。



道路番号	道路名称	道路種別	延長 (km)	起点	終点
1	高知市街	第1次緊急輸送道路	15.2	高知市街	高知市街
2	高知市街	第2次緊急輸送道路	10.5	高知市街	高知市街
3	高知市街	第3次緊急輸送道路	8.7	高知市街	高知市街
4	高知市街	その他の道路	12.3	高知市街	高知市街
5	高知市街	防災拠点	1.2	高知市街	高知市街
6	高知市街	津波浸水予想区域	0.8	高知市街	高知市街
7	高知市街	長期浸水予想区域	0.5	高知市街	高知市街
8	高知市街	地方生活圏界	1.0	高知市街	高知市街
9	高知市街	市町村界	0.5	高知市街	高知市街
10	高知市街	空 港	0.2	高知市街	高知市街
11	高知市街	J R 線	0.1	高知市街	高知市街
12	高知市街	土佐くらしお鉄道	0.1	高知市街	高知市街
13	高知市街	国立・国定公園	0.1	高知市街	高知市街
14	高知市街	等高線	0.1	高知市街	高知市街
15	高知市街	道の駅	0.1	高知市街	高知市街
16	高知市街	路線認定のみ (通行不可)	0.1	高知市街	高知市街