

農山漁村地域整備計画(変更)

(令和3年6月18日)

計画の名称 田野浦地区 漁業集落環境整備事業
計画策定主体 黒潮町
対象市町村 黒潮町
計画の期間 平成30年度 ~ 令和3年度(4年間)
計画の目標 黒潮町田野浦地区における地震・津波被害軽減のため、集落内の生活道拡幅を含めた避難路整備を進めることにより、漁業集落の利便性並びに環境改善及び防災安全の充実を総合的に図る。
定量的指標 地震発生後に、対象地区の82人が速やかに避難ができる避難路を整備する。 <ul style="list-style-type: none">・避難困難地域における人的損失・避難施設整備による避難時間の短縮・避難訓練の効率化
対象事業 別紙のとおり

農山漁村地域整備計画(変更)の対象事業

事業名	事業型		事業実施主体	関係市町村	計画期間内の 事業内容 (工種及び数量)	工期	計画期間内 の総事業費 (千円)	費用対効果	備考
	事業型	事業箇所名 (地区名)							
漁港漁村環境整備事業	漁業集落環境整備事業	田野浦	黒潮町	黒潮町	避難路 L=190.0m	30 ~ 3	(153,000) 77,065	(6.16) 12.13	
合計 (全体事業費)							(153,000) 77,065		

農山漁村地域整備交付金(農山漁村地域整備計画)における4年間の事業費

漁業集落環境整備事業

(金額単位:千円)

地区名	事業主体	工期	総事業費(事務費除く)				避難路 (m)	増加する 避難場所 (m2)	主な整備概要
			H30	R1	R2	R3			
田野浦	黒潮町	H30~H33	総事業費	15,865	30,600	30,600	0	190	避難路
			市町村等 事業推進費	310	600	600	0		
			事業費	15,555	30,000	30,000	0		
			市町村等 事業推進費						
			事業費						
			市町村等 事業推進費						
			事業費						
			市町村等 事業推進費						
			事業費						
			市町村等 事業推進費						
			事業費						
計			総事業費	15,865	30,600	30,600	0	190	
			市町村等 事業推進費	310	600	600	0		
			事業費	15,555	30,000	30,000	0		

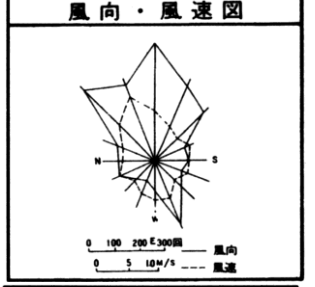
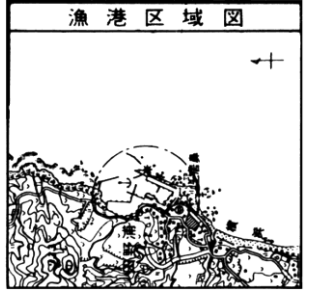
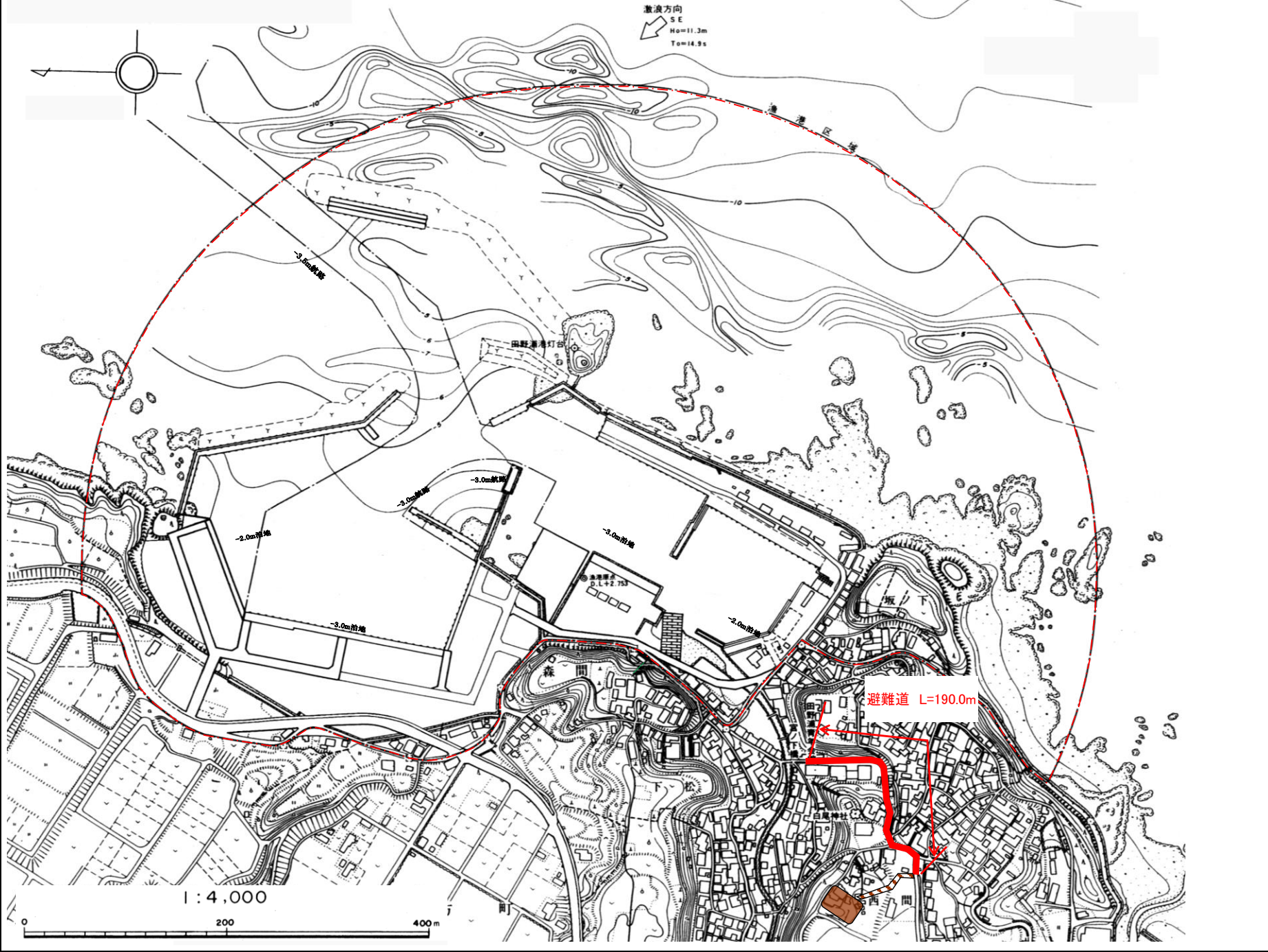
農山漁村地域整備交付金
(漁業集落環境整備事業)
田野浦地区 位置図

管理別区分	
● 4種漁港 (県管理)	27港
● 3種漁港 (県管理)	
● 2種漁港 (県管理)	
● 1種漁港 (県管理)	
● 2種漁港 (市町村管理)	61港
● 1種漁港 (市町村管理)	
88港	



田野浦地区（田野浦漁港）
漁業集落環境整備事業 計画平面図

漁港番号	種別	所管	事業主体	管理者	施行場所
4220070	第2種	本土	高知県	高知県	高知県幡多郡黒潮町田野浦



潮位図

H.H.W.L	+ 3.40
H.W.L	+ 1.80
M.S.L	+
T.P	+ 1.20
L.W.L	± 0.00
C.D.L	
(D.L)	