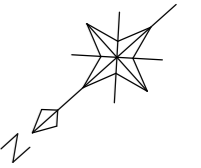
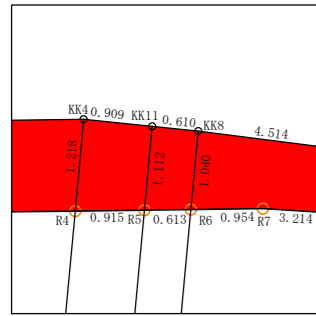


用地平面図

高知県安芸市伊尾木字井ノ上
世界測地系 第IV系 S=1:500



拡大図A 1/100



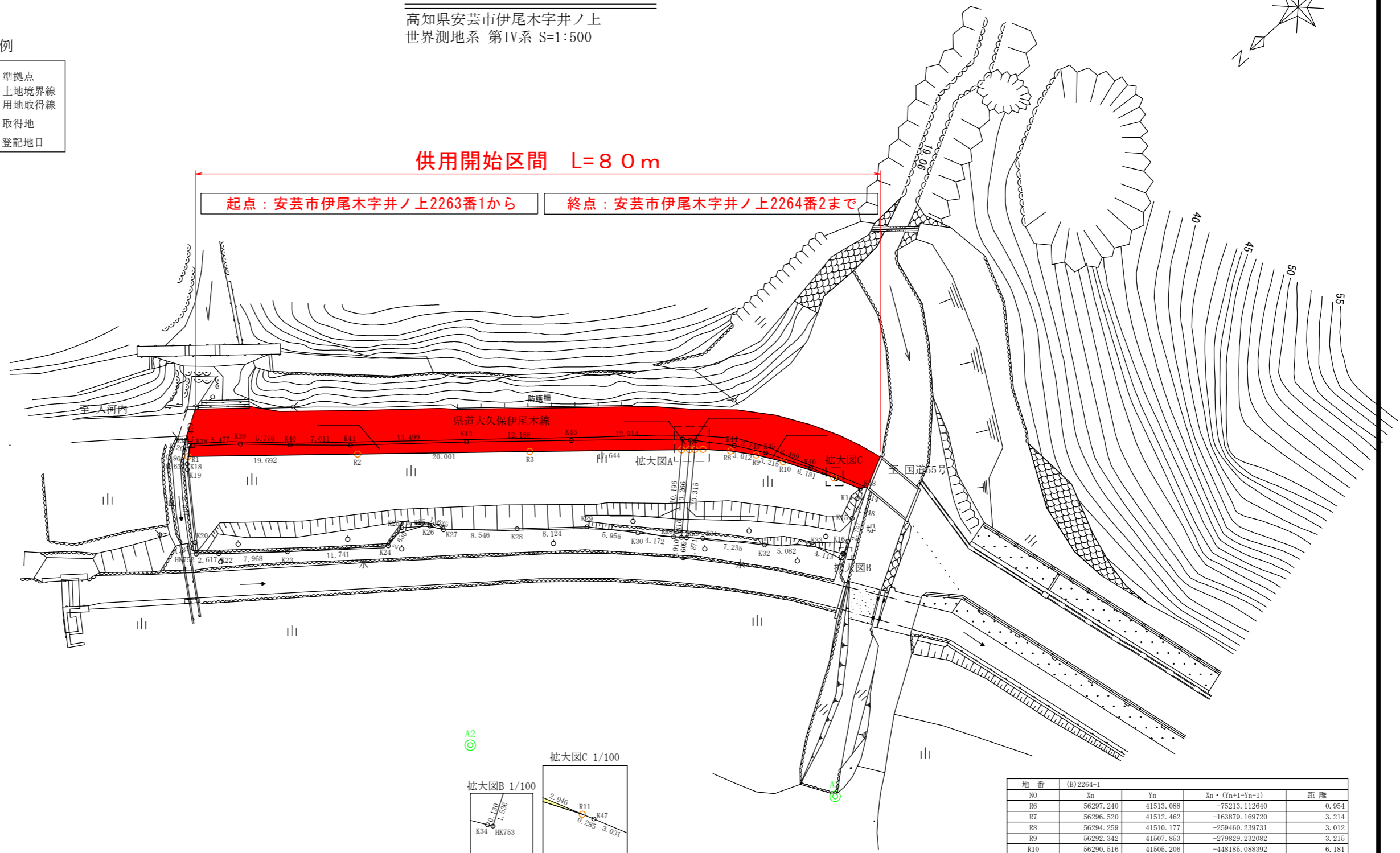
凡例

- ◎ 準拠点
- 土地境界線
- 用地取得線
- 取得地
- () 登記地目

供用開始区間 L=80m

起点：安芸市伊尾木字井ノ上2263番1から

終点：安芸市伊尾木字井ノ上2264番2まで

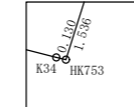


A2 ◎

拡大図C 1/100



拡大図B 1/100



点名	X座標	Y座標	備考
A2	56339.578	41504.787	準拠点
A3	56311.904	41472.155	準拠点

地番	(B)2264-1	X _n	Y _n	X _n ・(Y _{n+1} -Y _n -1)	距離
R6		56297.240	41513.088	-75213.112640	0.954
R7		56296.520	41512.462	-163879.169720	3.214
R8		56294.259	41510.177	-259460.239731	3.012
R9		56292.342	41507.853	-279829.232082	3.215
R10		56290.516	41505.206	-448185.088392	6.181
R11		56287.359	41499.891	-149442.938145	2.946
K46		56288.627	41502.551	418393.364491	5.499
K45		56291.359	41507.324	441211.671842	3.749
K44		56293.519	41510.389	364444.242006	4.514
KK8		56296.479	41513.798	151944.196821	1.040
合計				-16.305550	
合計面積				8.15	
地積				8.15	m ²

委託業務名	地安 第02-05-2号 国道493号外15路線地域の安全安心推進測量設計委託業務
発注者	高知県安芸土木事務所
測量完成年月日	令和6年 3月17日
受注者	
主任技術者	
調査者	計算者 検査者 照合者
管理技術者	