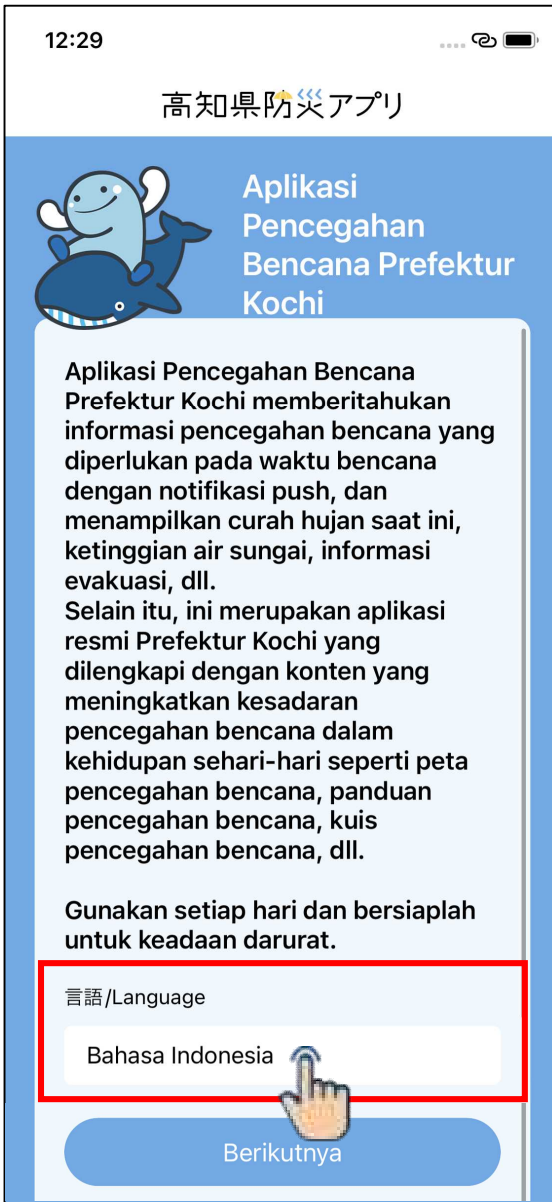


Ayo Gunakan Aplikasi Pencegahan Bencana Prefektur Kochi

- ① Install Aplikasi Pencegahan Bencana Prefektur Kochi di Smartphone Anda. Bisa diakses dan diinstall melalui Kode QR ini.




② Pilih Bahasa pada aplikasi



③ Jawablah angket ini


12:30

高知県防災アプリ

 Permintaan kerja sama untuk mengisi angket.

Mohon bantuan dan kerja sama Anda untuk mengisi angket berikut ini. Pengisian angket bersifat sukarela. Bila Anda ingin melewatinya, silakan ketuk tombol "Berikutnya" tanpa mengisi. Informasi yang Anda masukkan hanya akan digunakan sebagai referensi untuk meningkatkan aplikasi di masa mendatang.

Pilihlah daerah tempat tinggal Anda

Silakan pilih 

Pilihlah tahun kelahiran Anda

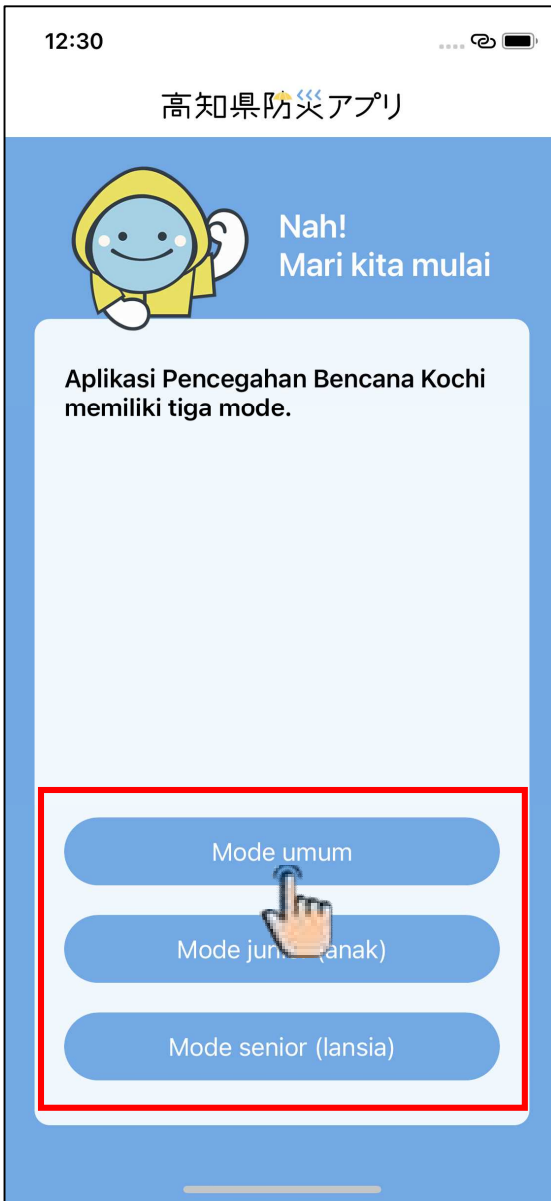
Silakan pilih

Pilihlah jenis kelamin Anda

Silakan pilih

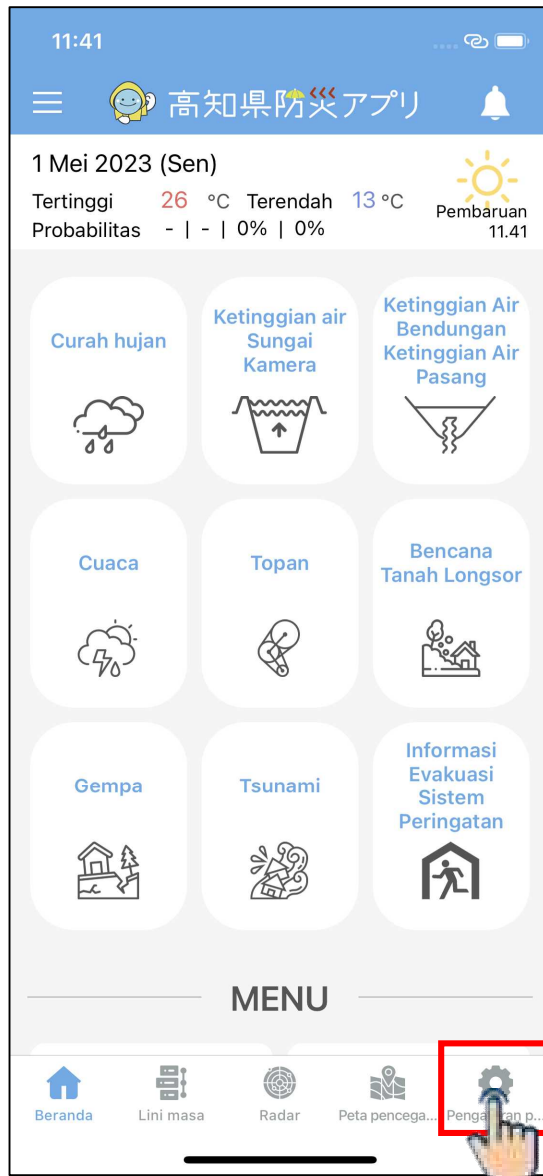
Berikutnya

④ Pilih mode yang sesuai dengan Anda

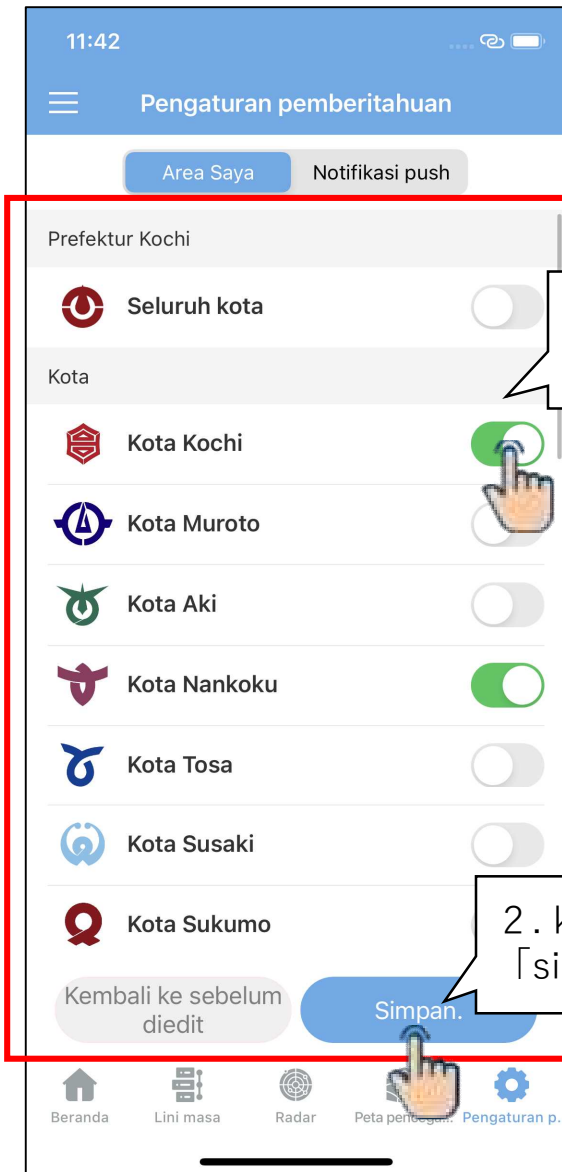


- Mode Umum
⇒ tampilan yang mudah digunakan untuk semua kalangan
- Mode Junior (anak)
⇒ tampilan yang mudah digunakan untuk anak
- Mode senior (lansia)
⇒ tampilan yang mudah digunakan untuk usia lanjut

⑤ Atur “**pesan push**” untuk dapat segera menerima informasi bahaya angin topan dan hujan lebat!

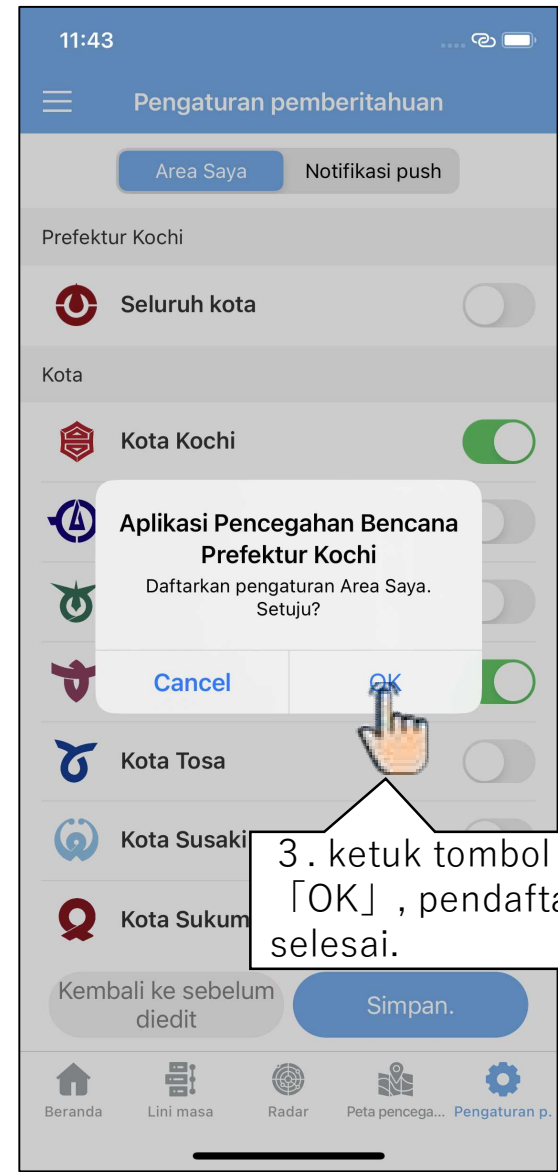


④ Daftarkan alamat tempat tinggal dan tempat kerja!



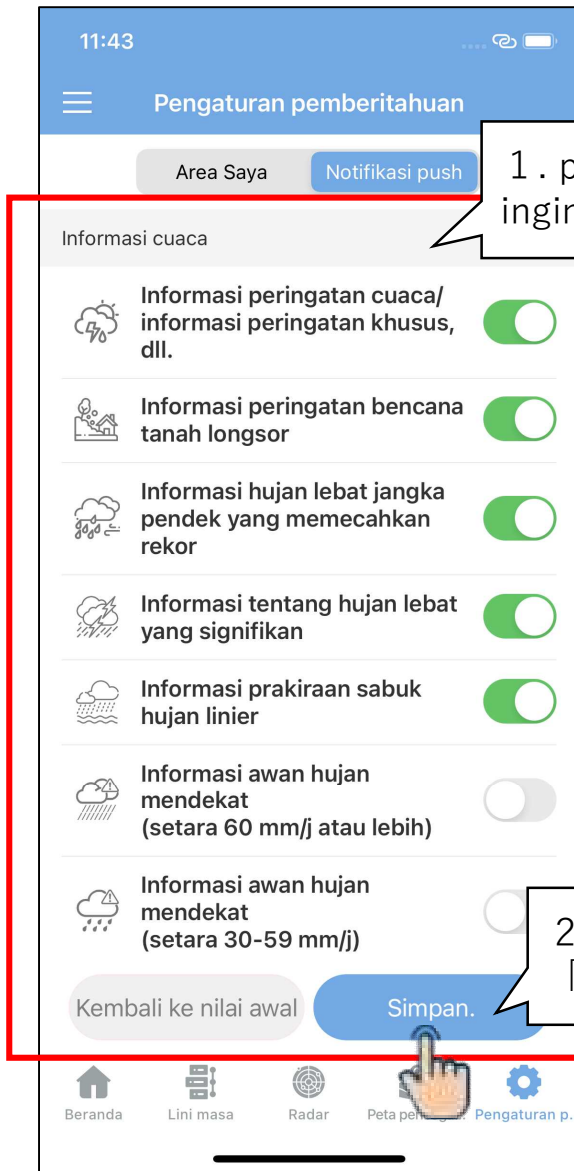
1. Pilih tempat.

2. ketuk tombol
「simpan」



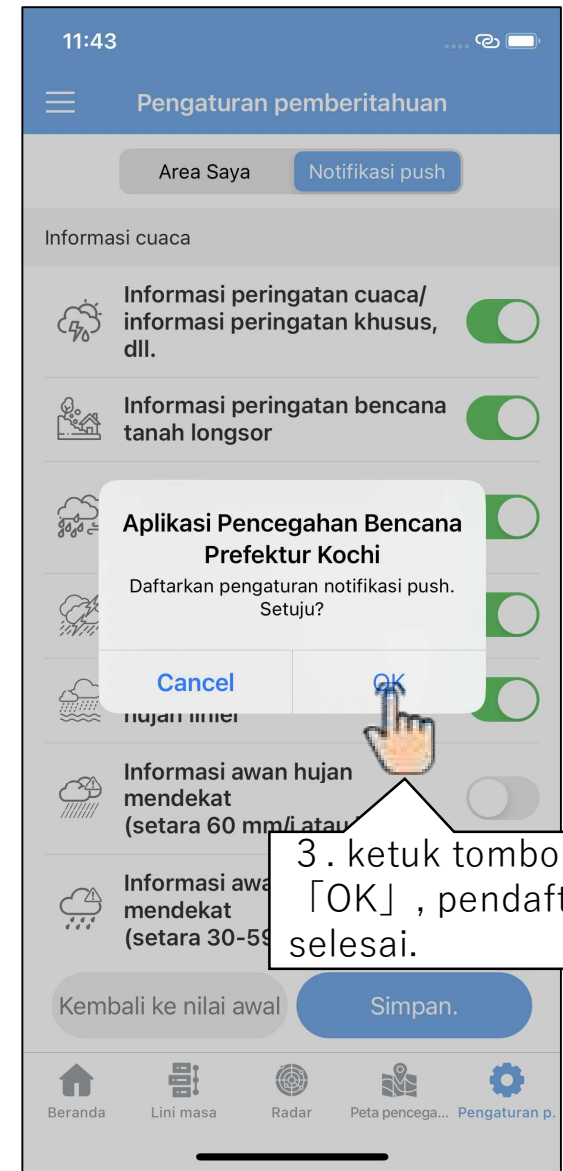
3. ketuk tombol
「OK」, pendaftaran
selesai.

⑤ **Daftarkan informasi angin topan atau hujan lebat yang diinginkan!**
(informasi bahaya didaftarkan di awal)



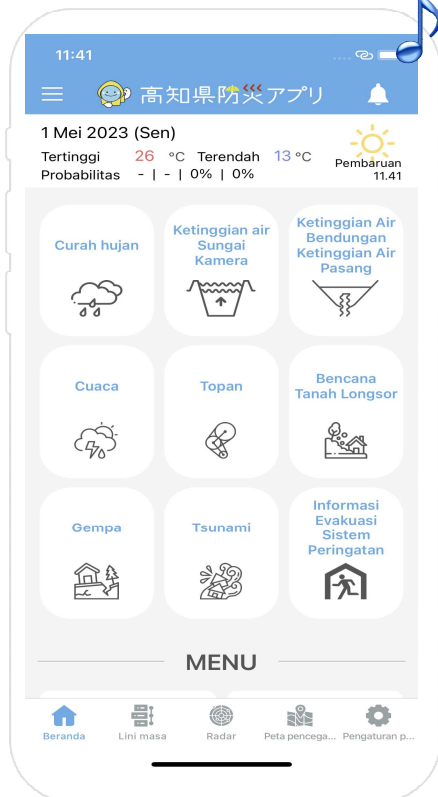
1. pilih informasi bahaya yang ingin diterima.

2. ketuk tombol 「simpan」



3. ketuk tombol 「OK」, pendaftaran selesai.

⑥ Melalui “pesan push” Anda dapat segera memperoleh informasi bahaya angin topan dan hujan besar.



11:08

informasi angin topan

Stasiun Meteorologi Lokal Kochi
Diterbitkan pada 2019-09-23 04:50

Telah terjadi angin topan. Perhatikanlah informasi angin topan berikut.

(Untuk selanjutnya, informasi dari JMA didistribusikan dengan menggunakan perangkat lunak penerjemahan)

Informasi Cuaca Prefektur Kochi 2019 Mengenai Topan No. 17

Di Prefektur Kochi, harap waspadai angin kencang hingga malam tanggal 23, gelombang tinggi hingga sore hari tanggal 23, dan hujan lebat serta petir menyambar hingga sebelum tengah hari tanggal 23.

Topan besar No. 17 berada sekitar 110 kilometer barat Kota Matsue pada pukul 4:00 tanggal 23, dan bergerak ke timur laut dengan kecepatan sekitar 45 kilometer per jam. Tekanan pusat 985 hectopascal, kecepatan angin maksimum 30 meter, kecepatan angin sesaat maksimum 40 meter, dan dalam radius 170 kilometer dari pusat, kecepatan angin lebih dari 25 meter. Topan bergerak menjauh dari wilayah Shikoku, namun kondisi atmosfer diperkirakan akan terus tidak stabil hingga tengah hari pada tanggal 23 karena pengaruh udara lembab.

[Hujan sebenarnya]
Jumlah curah hujan dari awal hujan (13:00 pada tanggal 21) hingga pukul 4:00 pada tanggal 23 (angka awal oleh AMeDAS)
Gunung Torigata, Kota Niyodogawa 426,5 mm
Funato, Kota Tsuno 294,0 mm
Desa Umaji Yanase 280.5mm
Ikegawa, Niyodogawa-cho 254,5 mm

[Angin Sebenarnya]
Kecepatan angin sesaat maksimum dan kecepatan angin maksimum dari pukul 00:00 pada tanggal 22 hingga pukul 4:00 pada tanggal 23 (Nilai awal menurut satuan AMeDAS: meter)
Tanjung Muroto
Kecepatan angin sesaat maksimum: 20,8 Selatan:

11:50

Informasi cuaca Kota Susaki

Badan Meteorologi Jepang
Diterbitkan pada 2018-07-08 05:50

Peringatan/saran cuaca

Tolong waspadai hujan lebat (tanah longsor,kerusakan banjir). Tolong perhatikan petir. Tolong perhatikan banjir.

Kota Susaki Peringatan/saran cuaca

- + peringatan hujan lebat (tanah longsor,kerusakan banjir) (kelanjutan) kewaspadaan tanah longsor, kewaspadaan tanah banjir
- + pemberitahuan petir (kelanjutan) tornado/anging puting beliung
- + pemberitahuan banjir (kelanjutan)