

道路規格	3種3級
設計速度	50km/h
車道幅員	3.00m・2車線
路肩	0.75m・0.50歩道側
歩道	2.00m
道路幅員	9.25m

平面図

S=1:500

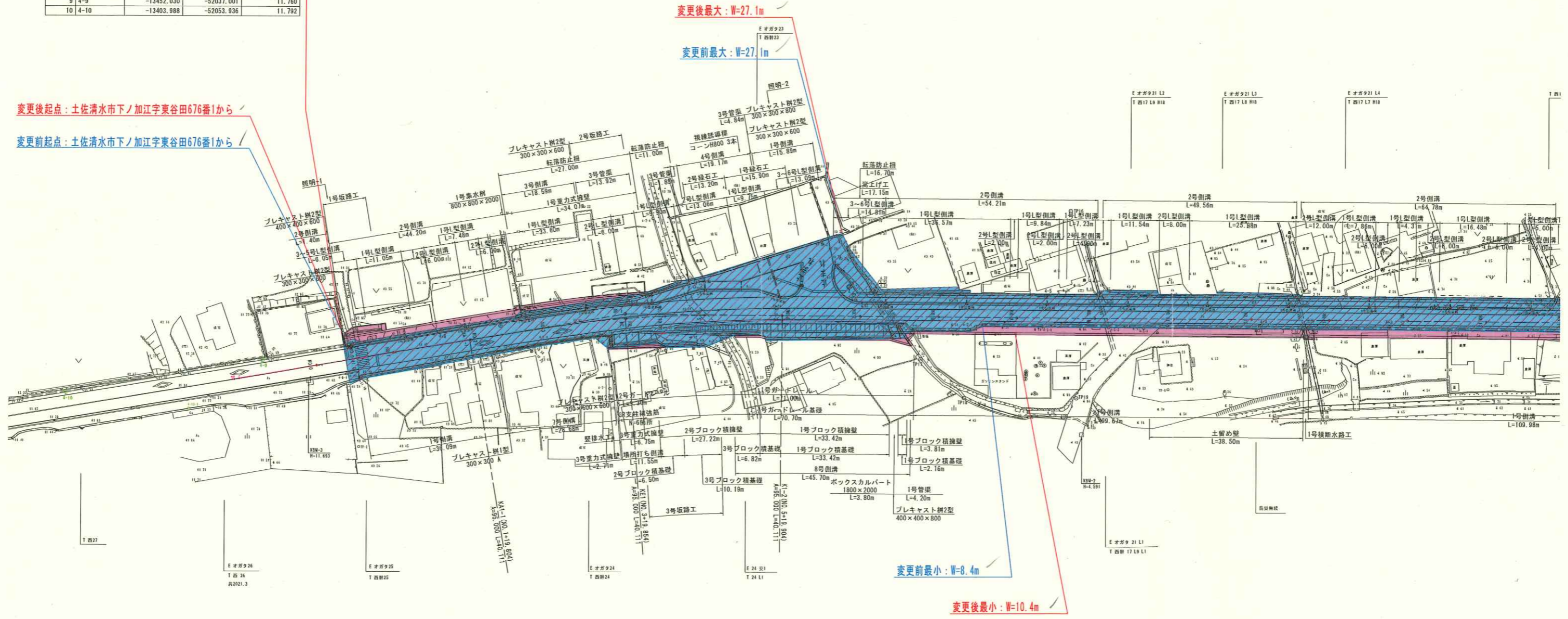
高知県 土佐清水市 下ノ加江

道路区域変更区間 変更後延長 L=425m
変更前延長 L=425m

基準点座標一覧表

点番	点名	X座標	Y座標	Z座標
1	4-1	-13841.673	-51960.730	5.432
2	4-2	-13786.729	-51970.213	6.433
3	4-3	-13734.248	-51978.553	7.364
4	4-4	-13701.727	-51983.979	8.027
5	4-5	-13646.393	-51985.968	9.136
6	4-6	-13597.981	-51984.212	9.943
7	4-7	-13541.290	-52006.020	10.885
8	4-8	-13495.932	-52021.520	11.318
9	4-9	-13452.030	-52037.001	11.760
10	4-10	-13403.988	-52053.936	11.792

変更後起点：土佐清水市下ノ加江字東谷田676番1から
変更前起点：土佐清水市下ノ加江字東谷田676番1から

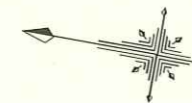


IP	IP.1	XM	20.020	20.020
NO	1-1	X	40.050	40.050
IA	9-58-20	Y	1.161	1.161
R	230.110	LC		
A	96.000	CL	80.100	
L	40.050	D	40.121	40.121
ΔR	0.290	SO	40.037	40.037

平面図

S=1:500

高知県 土佐清水市 下ノ加江



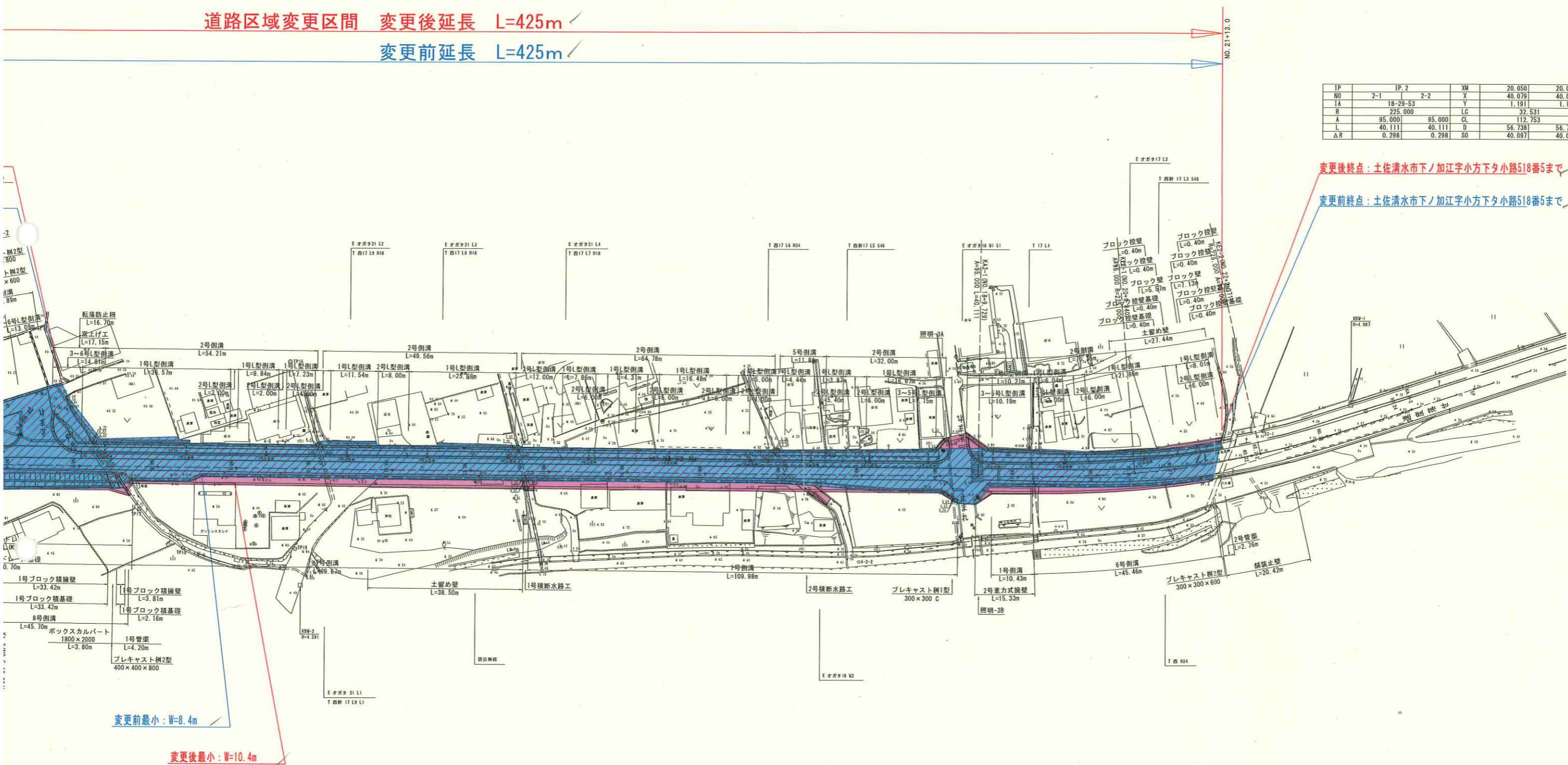
道路区域変更区間 変更後延長 L=425m

変更前延長 L=425m

IP	IP. 2	XM	20.050	20.050
NO	2-1	2-2	Y	40.079
IA	18-29-53		Y	1.191
R	225.000		LC	32.531
A	95.000	95.000	CL	112.753
L	40.111	40.111	D	56.738
ΔR	0.298	0.298	SO	40.097

変更後終点：土佐清水市下ノ加江字小方下小路518番5まで

変更前終点：土佐清水市下ノ加江字小方下小路518番5まで



変更前最小：W=8.4m

変更後最小：W=10.4m

020
050
161
121
037

高知県			
工事種別	工事 号		
図面名称	平面図	縮尺	S=1:500
路線名	国道321号		
工事箇所	高知県 土佐清水市 下ノ加江	地内	
設計種別			
事務所名	高知県土木事務所 土佐清水事務所	図面号	1 39
会社名	(株)宮崎測量設計 コンサルタント		