

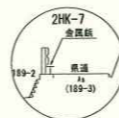
県道野見港線(2工区)
用地平面図 S=1:500
須崎市 大谷 地内

補助基準点座標リスト

点名	X	Y
2HK-1	42074.819	-17694.219
2HK-2	42084.633	-17703.762
2HK-3	42053.106	-17689.202
2HK-4	42065.953	-17718.792
2HK-5	42097.464	-17729.841
2HK-6	42155.892	-17709.036
2HK-7	42098.438	-17700.731
T12	42050.175	-17636.689
T402	42068.732	-17676.460

準拠点座標リスト

点名	X	Y
J-3	42056.024	-17661.631
2HK-7	42098.438	-17700.731



座標求積表

地番	(A) 1085-3(寄付)	面積	
名称	X	Y	辺長
K18-SD	42057.894	-17665.124	0.050
S72-SD	42058.030	-17665.089	14.077
S101	42068.156	-17655.310	16.164
K19	42059.763	-17669.124	4.374
面積	29.005660		
地積	29.00 m ²		

地番 (A) 189-2

名称	X	Y	辺長
L3	42079.012	-17689.336	2.917
K25	42081.265	-17691.189	2.461
K26	42083.073	-17692.859	2.693
K27	42085.464	-17694.098	2.429
K28	42087.555	-17695.335	2.247
K29	42089.518	-17696.428	4.009
K30	42093.022	-17698.376	3.965
K31	42096.422	-17700.417	6.534
K32	42102.048	-17703.818	2.344
K33	42104.143	-17704.870	2.136
K34	42106.098	-17705.731	1.862
K35	42107.847	-17706.370	2.131
K36	42109.800	-17706.940	2.603
K37	42112.474	-17707.326	2.483
K38	42114.947	-17707.546	2.355
K39	42117.302	-17707.542	2.460
K40	42120.733	-17707.096	5.782
K41	42126.423	-17706.071	5.899
K14	42131.156	-17709.592	12.312
K15	42143.453	-17710.202	4.970
K16	42147.805	-17707.802	0.813
K17	42148.520	-17707.416	2.826
K17-1	42151.343	-17707.538	28.273
K71	42135.066	-17730.655	10.674
K67	42125.109	-17726.810	59.368
LW2	42078.605	-17689.905	10.700
面積	674.841530		
地積	674.84 m ²		

地番 (B) 189-2

名称	X	Y	辺長
LW1	42069.075	-17682.113	1.993
L2	42070.919	-17681.356	4.847
K13	42066.706	-17678.959	8.999
K12	42061.023	-17671.981	3.123
K19	42059.763	-17669.124	4.374
K18-SD	42057.894	-17665.124	0.050
K72	42053.456	-17669.509	20.070
面積	55.0900865		
地積	55.09 m ²		

地番 (C) 189-2

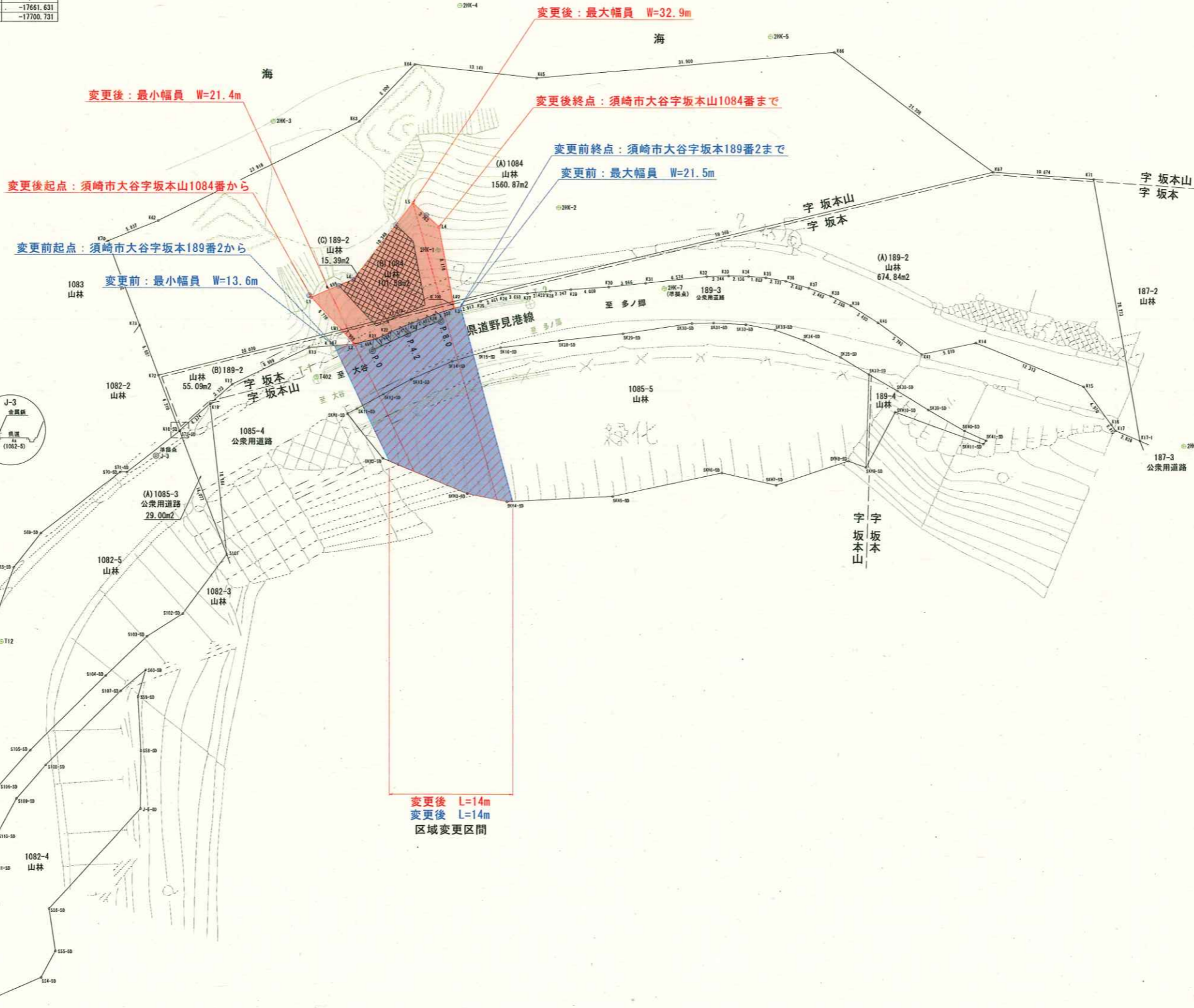
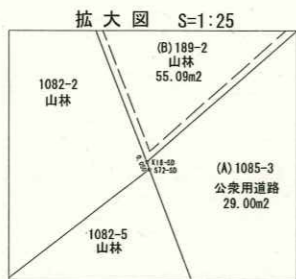
名称	X	Y	辺長
LW1	42069.075	-17682.113	1.993
L2	42070.919	-17681.356	2.466
K21	42072.076	-17682.858	1.534
K22	42073.840	-17684.050	2.616
K23	42075.605	-17685.981	2.482
K24	42077.317	-17687.778	2.392
L3	42079.012	-17689.336	0.700
LW2	42078.605	-17689.905	12.310
面積	15.3943170		
地積	15.39 m ²		

地番 (A) 1084

名称	X	Y	辺長
K72	42053.456	-17669.509	20.070
LW1	42069.075	-17682.113	4.770
L1	42064.663	-17683.925	4.896
L6	42067.935	-17687.567	10.348
L5	42070.295	-17687.642	3.763
L4	42073.883	-17686.508	8.118
LW2	42078.605	-17689.905	59.368
K67	42125.109	-17726.810	21.208
K66	42104.358	-17731.188	31.900
K65	42076.714	-17715.268	13.141
K64	42064.263	-17711.066	8.506
K63	42061.415	-17703.051	23.918
K62	42046.454	-17684.390	5.837
K70	42042.461	-17680.133	9.592
K73	42049.359	-17673.468	5.697
面積	1560.8792565		
地積	1560.87 m ²		

地番 (B) 1084

名称	X	Y	辺長
LW1	42069.075	-17682.113	12.310
LW2	42078.605	-17689.905	8.118
L4	42073.883	-17686.508	3.763
L5	42070.295	-17687.642	10.348
L6	42067.935	-17687.567	4.896
L7	42064.663	-17683.925	4.770
面積	101.5881270		
地積	101.58 m ²		



県道野見港線(2工区)
用地平面図 S=1:500

委託業務名	測量(業) 第08-01-1号 県道野見港線外1路線 道路災害復旧用地測量委託業務
発注者	高知県 須崎土木事務所
測量完成年月日	令和5年11月10日
受注者	株式会社 川栄
主任技術者	測量士 川村 晃秀
調査者	計算者 検査者 照合者
管理技術者	測量士 酒井 洋和