

計画平面図

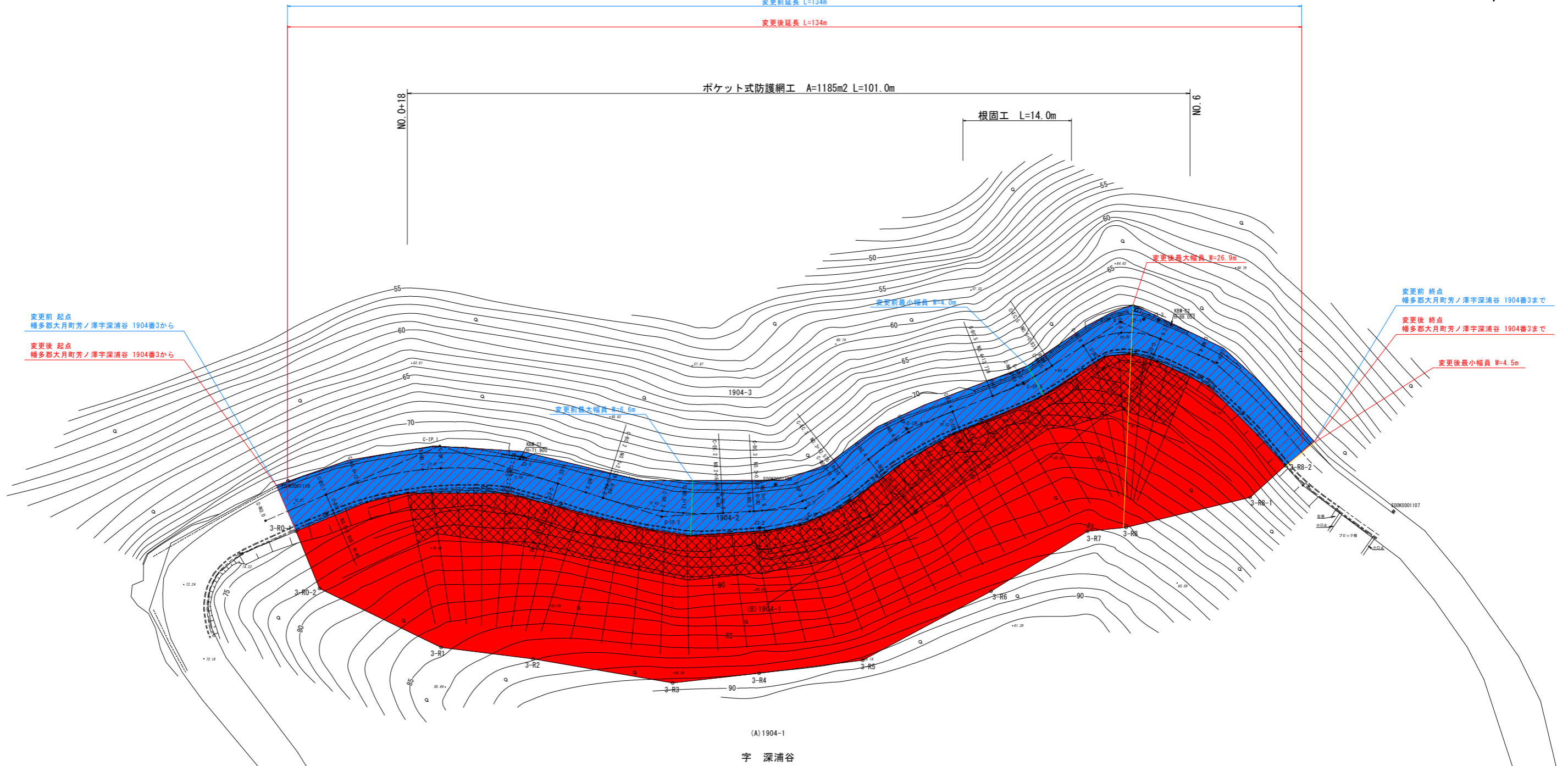
S=1:500

高知県 幡多郡 大月町 芳ノ澤
3工区
区域変更図

区域変更区間

変更前延長 L=134m

変更後延長 L=134m



変更前 起点
幡多郡大月町芳ノ澤字深浦谷 1904番3から

変更後 起点
幡多郡大月町芳ノ澤字深浦谷 1904番3から

変更前 終点
幡多郡大月町芳ノ澤字深浦谷 1904番3まで

変更後 終点
幡多郡大月町芳ノ澤字深浦谷 1904番3まで

変更後最小幅員 W=4.5m

変更前最大幅員 W=6.6m

変更前最小幅員 W=4.0m

変更後最大幅員 W=26.9m

(A) 1904-1

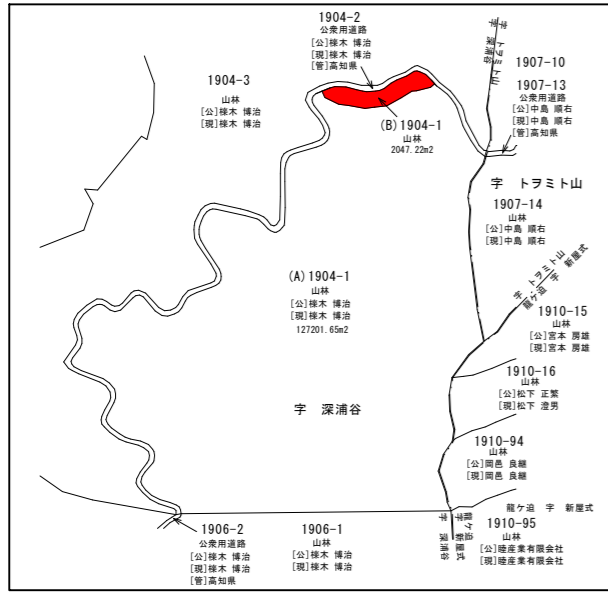
字 深浦谷

区域変更図

高知県			
工事種別	工事	第 号	
図面名称	3工区 計画平面図	縮尺	1:500
路線河川名	県道安満地福良線		
工事箇所	高知県 幡多郡 大月町 芳ノ澤		
設計種別			
事務所名	高知県幡多土木事務所 宿毛事務所	図面 番号	26 41
会社名			

全体図

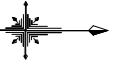
S=1:4000



用地実測図

S=1:500

高知県 幡多郡 大月町 芳ノ澤
3工区



高知県			
工事種別	工事		第 号
図面名称	3工区 用地実測図	縮尺	1:500
路線河川名	県道安満地福良線		
工事箇所	高知県 幡多郡 大月町 芳ノ澤		
設計種別		図面	4
事務所名	高知県幡多土木事務所 宿毛事務所	番号	6
会社名			

横断図(2) S=1:100

C-NO. 5

GH=69.58
FH=

用地幅杭
L=21.79

