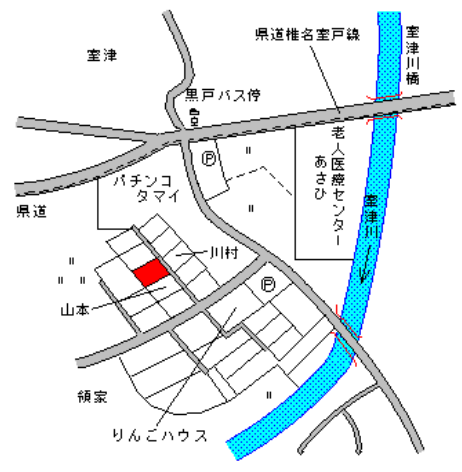
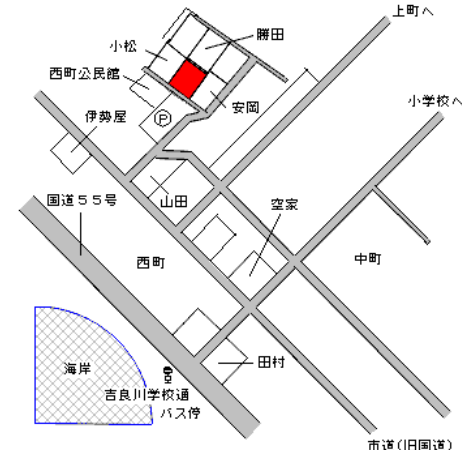
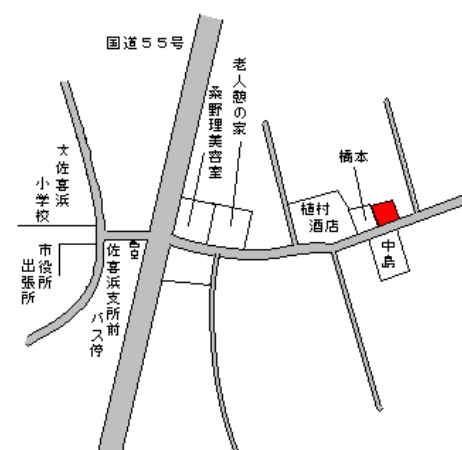


| | | | |
|-------------|--------------------|---|---|
| 基準地番号 | 室戸(県) - 1 | 1㎡当たりの価格 | |
| 所在及び地番 | 室戸市領家字中門田 15番21 | 27年 19,900円 26年 20,300円 25年 21,000円 24年 22,000円 23年 23,700円 |  <p>黒戸バス停まで約150m</p> |
| 住居表示 | | | |
| 地積 | 105㎡ | | |
| 形状 | 1:1.2 | 都市計画法その他法令の制限で主要なもの | |
| 利用の現況 | 住宅W2 | | |
| 前面道路の状況 | 北東4m市道 | (都) | |
| 供給施設の状況 | 水道 | (70,200) | |
| 周辺の土地の利用の現況 | 中規模一般住宅が多い郊外の住宅地域 | | |

| | | | |
|-------------|-------------------------|---|--|
| 基準地番号 | 室戸(県) - 2 | 1㎡当たりの価格 | |
| 所在及び地番 | 室戸市吉良川町字西松原甲 2814番13 | 27年 13,700円 26年 14,000円 25年 14,500円 24年 15,300円 23年 17,000円 |  <p>吉良川学校通バス停まで約300m</p> |
| 住居表示 | | | |
| 地積 | 114㎡ | | |
| 形状 | 1:1 | 都市計画法その他法令の制限で主要なもの | |
| 利用の現況 | 住宅W2 | | |
| 前面道路の状況 | 南西3.5m道路 | 「都計外」 | |
| 供給施設の状況 | 水道 | | |
| 周辺の土地の利用の現況 | 中規模一般住宅が多い住宅地域 | | |

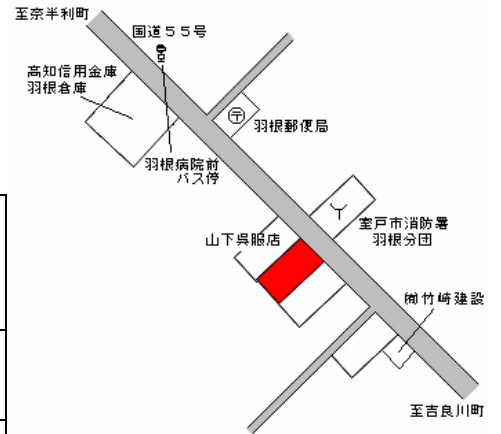
| | | | |
|-------------|------------------------|---|---|
| 基準地番号 | 室戸(県) - 3 | 1㎡当たりの価格 | |
| 所在及び地番 | 室戸市佐喜浜町字ケ川南 1625番2外 | 27年 12,900円 26年 13,200円 25年 13,700円 24年 14,500円 23年 16,200円 |  <p>佐喜浜支所前バス停まで約100m</p> |
| 住居表示 | | | |
| 地積 | 151㎡ | | |
| 形状 | 1.5:1 | 都市計画法その他法令の制限で主要なもの | |
| 利用の現況 | 住宅W2 | | |
| 前面道路の状況 | 南東4m市道 | (都) | |
| 供給施設の状況 | 水道 | (70,200) | |
| 周辺の土地の利用の現況 | 中規模一般住宅が多い住宅地域 | | |

| | | | |
|-------------|---------------------------|---|----------------|
| 基準地番号 | 室戸(県) - 4 | 1㎡当たりの価格 | |
| 所在及び地番 | 室戸市室戸岬町字宮ノ前 2788番1 | 27年 10,700円 26年 11,000円 25年 11,400円 | |
| 住居表示 | | 24年 12,000円 23年 13,200円 | |
| 地積 | 229㎡ | | |
| 形状 | 台形1:1 | 都市計画法その他法令の制限で主要なもの | |
| 利用の現況 | 住宅W2 | | |
| 前面道路の状況 | 西5m市道 | (都) | |
| 供給施設の状況 | 水道 | (60,200) | |
| 周辺の土地の利用の現況 | 中規模一般住宅及び農家住宅が混在する住宅地域の現況 | | 三津第一バス停まで約350m |

| | | | |
|-------------|---------------------|---|----------------|
| 基準地番号 | 室戸(県) - 5 | 1㎡当たりの価格 | |
| 所在及び地番 | 室戸市羽根町字戎町乙 1201番 | 27年 11,600円 26年 11,900円 25年 12,300円 | |
| 住居表示 | | 24年 13,000円 23年 14,500円 | |
| 地積 | 135㎡ | | |
| 形状 | 1:2 | 都市計画法その他法令の制限で主要なもの | |
| 利用の現況 | 住宅W1 | | |
| 前面道路の状況 | 南西4.6m市道 | 「都計外」 | |
| 供給施設の状況 | 水道 | | |
| 周辺の土地の利用の現況 | 一般住宅が多い国道背後の住宅地域の現況 | | 羽根新田バス停まで約360m |

| | | | |
|-------------|--------------------------|---|------------|
| 基準地番号 | 室戸(県) 5 - 1 | 1㎡当たりの価格 | |
| 所在及び地番 | 室戸市浮津三番町 22番4 | 27年 31,600円 26年 32,400円 25年 33,800円 | |
| 住居表示 | | 24年 36,000円 23年 40,000円 | |
| 地積 | 165㎡ | | |
| 形状 | 台形1:1.5 | 都市計画法その他法令の制限で主要なもの | |
| 利用の現況 | 店舗、作業場兼住宅S3 | | |
| 前面道路の状況 | 北東12m国道 | (都) | |
| 供給施設の状況 | 水道 | (70,200) | |
| 周辺の土地の利用の現況 | 店舗、事務所等が見られる国道沿いの商業地域の現況 | | 中学校通バス停に近接 |

| | | | |
|-------------|--------------------------|-----------------------------|---------|
| 基準地番号 | 室戸(県)5-2 | 1㎡当たりの価格 | |
| 所在及び地番 | 室戸市羽根町字露ノ窪乙 1271番1 | 27年 | 15,000円 |
| | | 26年 | 15,400円 |
| | | 25年 | 16,000円 |
| 住居表示 | | 24年 | 17,000円 |
| 地積 | 343㎡ | 23年 | 18,800円 |
| 形状 | 台形1:2.5 | 都市計画法その他 法令の制限で主要 なもの | |
| 利用の現況 | 医院兼住宅RC2 | | |
| 前面道路の状況 | 北東9m国道 | 「都計外」 | |
| 供給施設の状況 | 水道 | | |
| 周辺の土地の利用の現況 | 店舗、営業所及び住宅が混在する国道沿いの商業地域 | | |



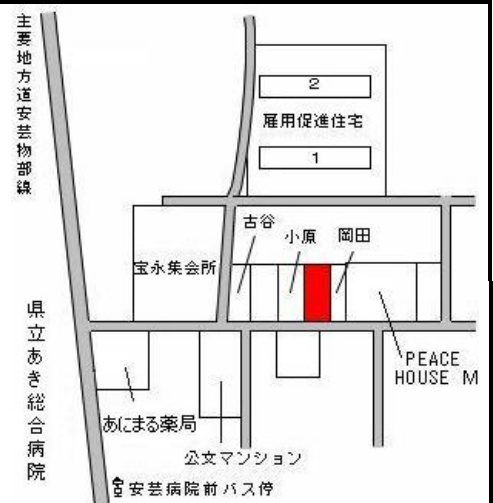
羽根病院前バス停まで約190m

| | | | |
|-------------|-----------------------|-----------------------------|---------|
| 基準地番号 | 安芸(県)-1 | 1㎡当たりの価格 | |
| 所在及び地番 | 安芸市矢ノ丸3丁目 922番 | 27年 | 49,200円 |
| | | 26年 | 50,000円 |
| | | 25年 | 51,000円 |
| 住居表示 | 矢ノ丸3-9-14 | 24年 | 52,000円 |
| 地積 | 127㎡ | 23年 | 58,000円 |
| 形状 | 1:1.5 | 都市計画法その他 法令の制限で主要 なもの | |
| 利用の現況 | 住宅S3 | | |
| 前面道路の状況 | 北6m市道 | (都) | |
| 供給施設の状況 | 水道、下水 | (70,400) | |
| 周辺の土地の利用の現況 | 中規模一般住宅が多い区画整然とした住宅地域 | | |




土佐くろしお鉄道安芸駅の南東方約390m
川向バス停まで約270m

| | | | |
|-------------|-------------------------|-----------------------------|---------|
| 基準地番号 | 安芸(県)-2 | 1㎡当たりの価格 | |
| 所在及び地番 | 安芸市宝永町472番6外 | 27年 | 36,000円 |
| | | 26年 | 37,000円 |
| | | 25年 | 38,000円 |
| 住居表示 | | 24年 | 39,500円 |
| 地積 | 170㎡ | 23年 | 43,500円 |
| 形状 | 1:1.2 | 都市計画法その他 法令の制限で主要 なもの | |
| 利用の現況 | 住宅W1 | | |
| 前面道路の状況 | 南4.5m市道 | (都) | |
| 供給施設の状況 | 水道、下水 | (60,200) | |
| 周辺の土地の利用の現況 | 一般住宅のほかにマンション等が見られる住宅地域 | | |



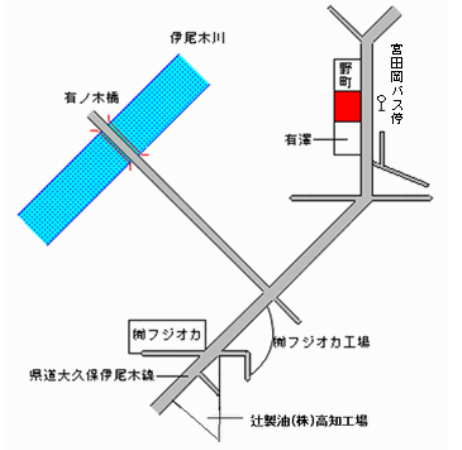
土佐くろしお鉄道安芸駅の西方約870m
安芸病院前バス停まで約220m

| | | | |
|-------------|---------------------|-----------------------------|---------|
| 基準地番号 | 安芸(県) - 3 | 1㎡当たりの価格 | |
| 所在及び地番 | 安芸市井ノ口字ハンダ甲 2番17 | 27年 | 23,000円 |
| | | 26年 | 24,000円 |
| | | 25年 | 25,000円 |
| 住居表示 | | 24年 | 26,500円 |
| 地積 | 186㎡ | 23年 | 29,500円 |
| 形状 | 1:1.5 | 都市計画法その他 法令の制限で主要 なもの | |
| 利用の現況 | 住宅LS1 | | |
| 前面道路の状況 | 南4m市道 | 「都計外」 | |
| 供給施設の状況 | 水道 | | |
| 周辺の土地の利用の現況 | 中規模一般住宅が多い閑静な住宅地域 | | |



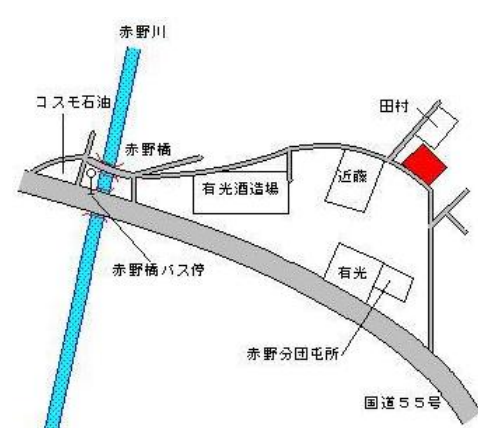
土佐くろしお鉄道安芸駅の北西方約1.8km
黒鳥バス停まで約400m

| | | | |
|-------------|--------------------------|-----------------------------|---------|
| 基準地番号 | 安芸(県) - 4 | 1㎡当たりの価格 | |
| 所在及び地番 | 安芸市伊尾木字橋ケ本 1894番3 | 27年 | 14,500円 |
| | | 26年 | 14,600円 |
| | | 25年 | 14,700円 |
| 住居表示 | | 24年 | 15,000円 |
| 地積 | 193㎡ | 23年 | 15,600円 |
| 形状 | 1.2:1 | 都市計画法その他 法令の制限で主要 なもの | |
| 利用の現況 | 住宅W2 | | |
| 前面道路の状況 | 東7m県道 | 「都計外」 | |
| 供給施設の状況 | 水道 | | |
| 周辺の土地の利用の現況 | 農家住宅及び一般住宅が散在する県道沿いの住宅地域 | | |



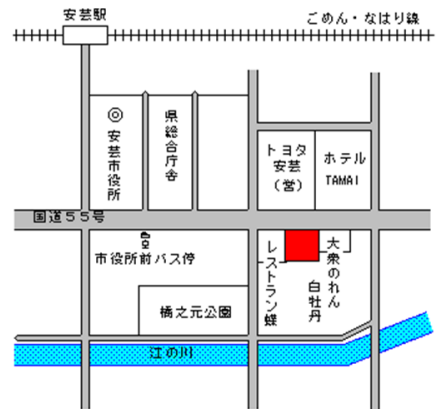
土佐くろしお鉄道伊尾木駅の
北東方約1.4km
宮田岡バス停に近接

| | | | |
|-------------|--------------------|-----------------------------|---------|
| 基準地番号 | 安芸(県) - 5 | 1㎡当たりの価格 | |
| 所在及び地番 | 安芸市赤野字妙楽甲 185番5 | 27年 | 18,500円 |
| | | 26年 | 18,700円 |
| | | 25年 | 19,000円 |
| 住居表示 | | 24年 | 19,500円 |
| 地積 | 132㎡ | 23年 | 20,500円 |
| 形状 | 2:1 | 都市計画法その他 法令の制限で主要 なもの | |
| 利用の現況 | 住宅W1 | | |
| 前面道路の状況 | 南西5.5m市道 | 「都計外」 | |
| 供給施設の状況 | 水道、下水 | | |
| 周辺の土地の利用の現況 | 一般住宅が多い国道背後の既成住宅地域 | | |



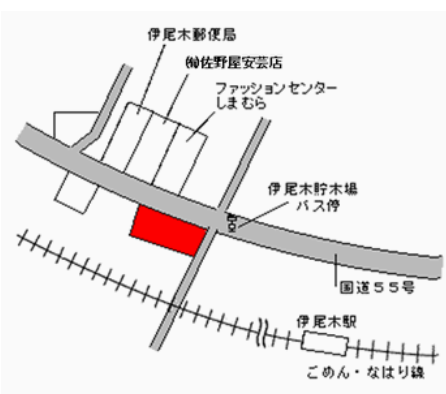
土佐くろしお鉄道赤野駅の東方約1km
赤野橋バス停まで約400m

| | | | |
|-------------|-----------------------------------|-----------------------------|---------|
| 基準地番号 | 安芸(県)5-1 | 1㎡当たりの価格 | |
| 所在及び地番 | 安芸市矢ノ丸1丁目 704番 | 27年 | 62,500円 |
| | | 26年 | 64,000円 |
| | | 25年 | 66,000円 |
| 住居表示 | 矢ノ丸1-7-3 | 24年 | 69,000円 |
| 地積 | 144㎡ | 23年 | 77,000円 |
| 形状 | 1:1 | 都市計画法その他 法令の制限で主要 なもの | |
| 利用の現況 | 店舗兼住宅W2 | | |
| 前面道路の状況 | 北15m国道 | (都) | |
| 供給施設の状況 | 水道、下水 | (70,400) | |
| 周辺の土地の利用の現況 | 店舗、事務所、公共機関等が建ち並ぶ国道沿いの 中心的商業地域 | | |



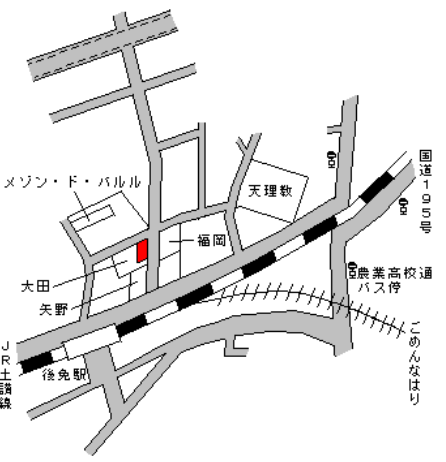
土佐くろしお鉄道安芸駅の南東方約450m
市役所前バス停まで約90m

| | | | |
|-------------|-----------------------|-----------------------------|---------|
| 基準地番号 | 安芸(県)5-2 | 1㎡当たりの価格 | |
| 所在及び地番 | 安芸市伊尾木字鰈地東 492番15外 | 27年 | 31,700円 |
| | | 26年 | 32,100円 |
| | | 25年 | 32,500円 |
| 住居表示 | | 24年 | 33,300円 |
| 地積 | 897㎡ | 23年 | 36,000円 |
| 形状 | 台形2.5:1 | 都市計画法その他 法令の制限で主要 なもの | |
| 利用の現況 | 店舗兼工場S2 | | |
| 前面道路の状況 | 北東20m国道、南東側道 | 「都計外」 | |
| 供給施設の状況 | 水道 | | |
| 周辺の土地の利用の現況 | 小売店舗を中心とする国道沿いの路線商業地域 | | |



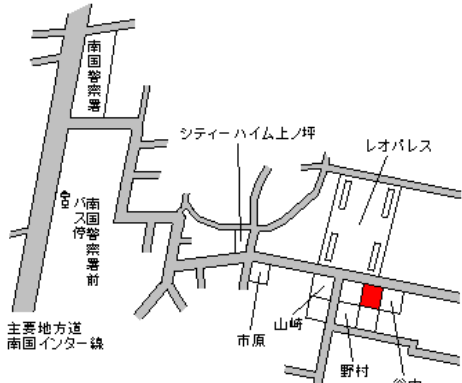
土佐くろしお鉄道伊尾木駅の北西方約550m
伊尾木貯木場バス停に近接

| | | | |
|-------------|---------------------|-----------------------------|---------|
| 基準地番号 | 南国(県)-1 | 1㎡当たりの価格 | |
| 所在及び地番 | 南国市東山町1丁目 1483番3 | 27年 | 46,500円 |
| | | 26年 | 47,500円 |
| | | 25年 | 49,000円 |
| 住居表示 | 東山町1-3-8 | 24年 | 52,000円 |
| 地積 | 132㎡ | 23年 | 56,000円 |
| 形状 | 台形2:1 | 都市計画法その他 法令の制限で主要 なもの | |
| 利用の現況 | 住宅LS2 | | |
| 前面道路の状況 | 東4.5m市道、北側道 | 1住居 | |
| 供給施設の状況 | 水道 | (60,200) | |
| 周辺の土地の利用の現況 | 一般住宅、アパート等が混在する住宅地域 | | |




JR後免駅の北東方約200m
農業高校通バス停まで約270m

| | | | |
|-------------|---------------------|-----------------------------|---------|
| 基準地番号 | 南国(県) - 2 | 1㎡当たりの価格 | |
| 所在及び地番 | 南国市大桶字榎田甲 1100番4 | 27年 | 61,500円 |
| 住居表示 | | 26年 | 62,500円 |
| 地積 | 181㎡ | 25年 | 63,500円 |
| 形状 | 1:1 | 24年 | 65,500円 |
| 利用の現況 | 住宅W2 | 23年 | 70,500円 |
| 前面道路の状況 | 北4.3m市道 | 都市計画法その他 法令の制限で主要 なもの | |
| 供給施設の状況 | 水道、下水 | 1低専 (50,80) | |
| 周辺の土地の利用の現況 | 中規模一般住宅が見られる住宅地域 | | |



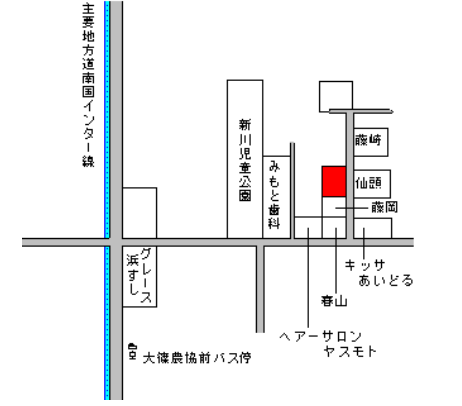
土佐くろしお鉄道後免町駅の南方約710m
南国警察署前バス停まで約630m

| | | | |
|-------------|-----------------------|-----------------------------|---------|
| 基準地番号 | ◆南国(県) - 3 | 1㎡当たりの価格 | |
| 所在及び地番 | 南国市西野田町1丁目 24番64 | 27年 | 68,000円 |
| 住居表示 | 西野田町1-5-12 | 26年 | 69,000円 |
| 地積 | 158㎡ | 25年 | 71,000円 |
| 形状 | 1:1 | 24年 | 74,500円 |
| 利用の現況 | 住宅LS2 | 23年 | 80,500円 |
| 前面道路の状況 | 南4.5m市道 | 都市計画法その他 法令の制限で主要 なもの | |
| 供給施設の状況 | 水道、下水 | 1住居 (60,200) | |
| 周辺の土地の利用の現況 | 中規模一般住宅が多い区画整然とした住宅地域 | | |




土佐くろしお鉄道後免町駅の北西方約490m
後免東町バス停まで約330m

| | | | |
|-------------|-----------------------|-----------------------------|---------|
| 基準地番号 | 南国(県) - 4 | 1㎡当たりの価格 | |
| 所在及び地番 | 南国市大桶字永道甲 1519番13外 | 27年 | 75,500円 |
| 住居表示 | | 26年 | 76,500円 |
| 地積 | 112㎡ | 25年 | 78,500円 |
| 形状 | 1:1.5 | 24年 | 81,500円 |
| 利用の現況 | 住宅W2 | 23年 | 88,500円 |
| 前面道路の状況 | 東5.3m道路 | 都市計画法その他 法令の制限で主要 なもの | |
| 供給施設の状況 | 水道、下水 | 1中専 (60,200) | |
| 周辺の土地の利用の現況 | 小規模一般住宅が多い住宅地域 | | |



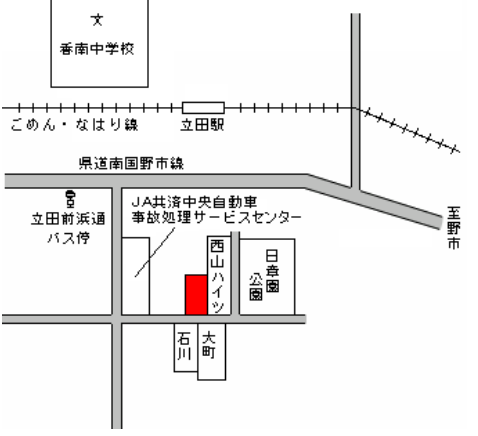
土佐くろしお鉄道後免町駅の
南西方約1.1km
大篠農協前バス停まで約250m

| | | | |
|-------------|---------------------|-----------------------------|---------|
| 基準地番号 | 南国(県) - 5 | 1㎡当たりの価格 | |
| 所在及び地番 | 南国市浜改田字中之町 256番2 | 27年 | 16,300円 |
| | | 26年 | 16,800円 |
| | | 25年 | 17,500円 |
| 住居表示 | | 24年 | 19,000円 |
| 地積 | 241㎡ | 23年 | 21,600円 |
| 形状 | 1:1.5 | 都市計画法その他 法令の制限で主要 なもの | |
| 利用の現況 | 住宅W2 | | |
| 前面道路の状況 | 南4m市道 | 調区 | |
| 供給施設の状況 | 水道、下水 | (70,200) | |
| 周辺の土地の利用の現況 | 一般住宅及び農家住宅が混在する住宅地域 | | |



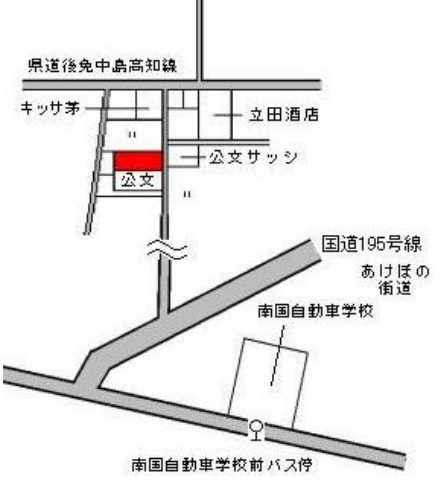
土佐くろしお鉄道後免町駅の南方約5.8km
中の丁バス停まで約50m

| | | | |
|-------------|---------------------|-----------------------------|---------|
| 基準地番号 | 南国(県) - 6 | 1㎡当たりの価格 | |
| 所在及び地番 | 南国市立田字鏡田 847番1 | 27年 | 31,200円 |
| | | 26年 | 31,600円 |
| | | 25年 | 32,300円 |
| 住居表示 | | 24年 | 33,000円 |
| 地積 | 297㎡ | 23年 | 35,000円 |
| 形状 | 1:1 | 都市計画法その他 法令の制限で主要 なもの | |
| 利用の現況 | 住宅W2 | | |
| 前面道路の状況 | 南4m市道 | 調区 | |
| 供給施設の状況 | 水道 | (70,200) | |
| 周辺の土地の利用の現況 | 一般住宅及び農家住宅が混在する住宅地域 | | |

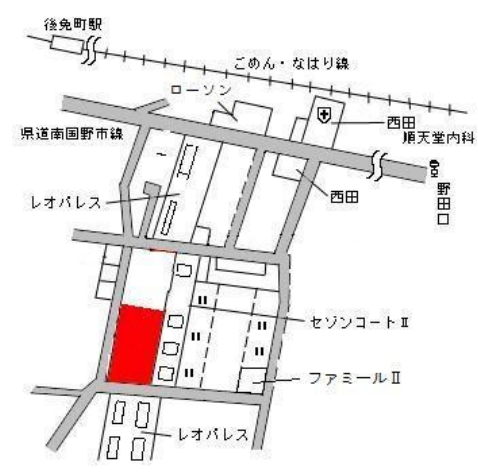


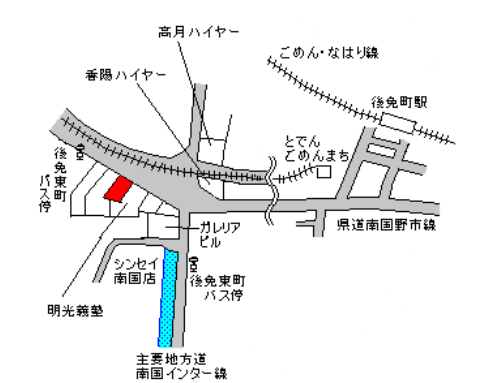
土佐くろしお鉄道立田駅の南方約400m
立田前浜通バス停まで約230m

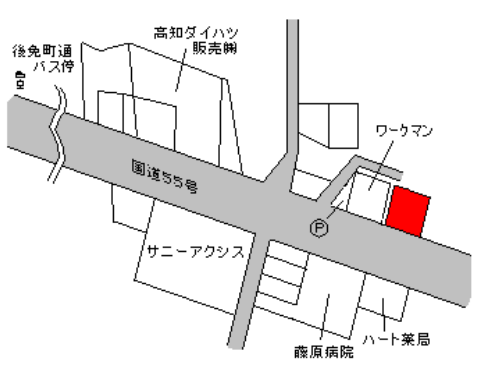
| | | | |
|-------------|------------------------|-----------------------------|---------|
| 基準地番号 | 南国(県) - 7 | 1㎡当たりの価格 | |
| 所在及び地番 | 南国市岡豊町小籠字西土居 526番3外 | 27年 | 37,500円 |
| | | 26年 | 38,500円 |
| | | 25年 | 39,500円 |
| 住居表示 | | 24年 | 41,000円 |
| 地積 | 282㎡ | 23年 | 43,800円 |
| 形状 | 1:2 | 都市計画法その他 法令の制限で主要 なもの | |
| 利用の現況 | 住宅W2 | | |
| 前面道路の状況 | 東4m市道 | 調区 | |
| 供給施設の状況 | 水道 | (60,200) | |
| 周辺の土地の利用の現況 | 一般住宅、農家住宅等が散在する住宅地域 | | |



J R 後免駅の北西方約2km
南国自動車学校前バス停まで約900m

| | | | | |
|-------------|----------------------|-----------------------------|---------|--|
| 基準地番号 | 南国(県)3-1 | 1㎡当たりの価格 | |  <p>土佐くろしお鉄道後免町駅の南東方約540m 野田口バス停まで約350m</p> |
| 所在及び地番 | 南国市大桶字城陸甲 1163番1 | 27年 | 29,300円 | |
| | | 26年 | 30,000円 | |
| | | 25年 | -円 | |
| 住居表示 | | 24年 | -円 | |
| 地積 | 2,104㎡ | 23年 | -円 | |
| 形状 | 1:1.2 | 都市計画法その他 法令の制限で主要 なもの | | |
| 利用の現況 | 田 | | | |
| 前面道路の状況 | 南4m市道、西側道 | 1低専 (50,80) | | |
| 供給施設の状況 | 水道、下水 | | | |
| 周辺の土地の利用の現況 | 周辺の宅地化が進んでいる熟成度の高い地域 | | | |

| | | | | |
|-------------|------------------------|-----------------------------|----------|--|
| 基準地番号 | 南国(県)5-1 | 1㎡当たりの価格 | |  <p>土佐くろしお鉄道後免町駅の西方約450m 後免東町バス停まで約50m</p> |
| 所在及び地番 | 南国市大桶字野岸甲 1705番7外 | 27年 | 84,500円 | |
| | | 26年 | 86,000円 | |
| | | 25年 | 89,000円 | |
| 住居表示 | | 24年 | 94,000円 | |
| 地積 | 191㎡ | 23年 | 102,000円 | |
| 形状 | 台形1:2 | 都市計画法その他 法令の制限で主要 なもの | | |
| 利用の現況 | 店舗兼住宅S3 | | | |
| 前面道路の状況 | 北東20m県道 | 近商 (80,300) | | |
| 供給施設の状況 | 水道 | | | |
| 周辺の土地の利用の現況 | 飲食店、小売店舗等が多い市街中心部の商業地域 | | | |

| | | | | |
|-------------|-----------------------|-----------------------------|----------|---|
| 基準地番号 | ◆南国(県)5-2 | 1㎡当たりの価格 | |  <p>土佐くろしお鉄道後免町駅の南方約1.5km 後免町通バス停まで約360m</p> |
| 所在及び地番 | 南国市大桶字ハエノ後乙 988番 | 27年 | 86,500円 | |
| | | 26年 | 87,500円 | |
| | | 25年 | 90,000円 | |
| 住居表示 | | 24年 | 94,500円 | |
| 地積 | 440㎡ | 23年 | 103,000円 | |
| 形状 | 台形1:1.2 | 都市計画法その他 法令の制限で主要 なもの | | |
| 利用の現況 | 店舗LS1 | | | |
| 前面道路の状況 | 南21m国道、背面道 | 近商 (80,200) | | |
| 供給施設の状況 | 水道、下水 | | | |
| 周辺の土地の利用の現況 | 小売店舗、スーパー等が建ち並ぶ路線商業地域 | | | |

| | | | | |
|-------------|----------------------|---------------------|--------------------------------|--|
| 基準地番号 | 南国(県)5-3 | 1㎡当たりの価格 | | |
| 所在及び地番 | 南国市明見字仁王門 931番1 | 27年 | 95,500円 | |
| | | 26年 | 97,000円 | |
| | | 25年 | 100,000円 | |
| 住居表示 | | 24年 | 106,000円 | |
| 地積 | 715㎡ | 23年 | 116,000円 | |
| 形状 | 2.5:1 | 都市計画法その他法令の制限で主要なもの | | |
| 利用の現況 | 店舗S2 | 準工 | | |
| 前面道路の状況 | 南21m国道 | (60,200) | | |
| 供給施設の状況 | 水道 | | | |
| 周辺の土地の利用の現況 | 各種店舗が建ち並ぶ国道沿いの路線商業地域 | | JR後免駅の南西方約2.5km 工業団地前バス停に近接 | |

| | | | | |
|-------------|----------------------|---------------------|---------------------------------|--|
| 基準地番号 | 南国(県)5-4 | 1㎡当たりの価格 | | |
| 所在及び地番 | 南国市東崎字前萩野田 706番1外 | 27年 | 43,000円 | |
| | | 26年 | 44,500円 | |
| | | 25年 | 46,000円 | |
| 住居表示 | | 24年 | 48,500円 | |
| 地積 | 388㎡ | 23年 | 52,000円 | |
| 形状 | 台形2:1 | 都市計画法その他法令の制限で主要なもの | | |
| 利用の現況 | 店舗兼住宅S3 | 調区 | | |
| 前面道路の状況 | 北西7.5m国道 | (60,200) | | |
| 供給施設の状況 | 水道 | | | |
| 周辺の土地の利用の現況 | 店舗等が見られる国道沿いの商業地域 | | JR後免駅の北東方約1.3km 長岡小学校通バス停に近接 | |

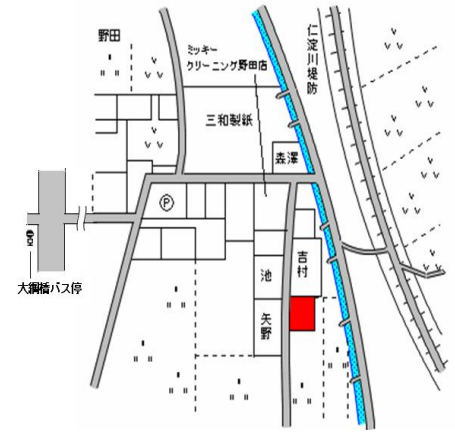
| | | | | |
|-------------|------------------------|---------------------|------------------|--|
| 基準地番号 | 土佐(県)-1 | 1㎡当たりの価格 | | |
| 所在及び地番 | 土佐市高岡町字榎木畑乙 3496番8外 | 27年 | 50,500円 | |
| | | 26年 | 51,500円 | |
| | | 25年 | 53,000円 | |
| 住居表示 | | 24年 | 55,000円 | |
| 地積 | 165㎡ | 23年 | 58,000円 | |
| 形状 | 1:1 | 都市計画法その他法令の制限で主要なもの | | |
| 利用の現況 | 住宅W2 | (都) | | |
| 前面道路の状況 | 東4m市道 | (60,200) | | |
| 供給施設の状況 | 水道 | | | |
| 周辺の土地の利用の現況 | 中規模一般住宅が多い住宅地域 | | 高岡小学校前バス停まで約130m | |

| | | | |
|-------------|------------------------|---|--|
| 基準地番号 | 土佐(県) - 2 | 1㎡当たりの価格 | |
| 所在及び地番 | 土佐市宇佐町宇佐字北中町 1816番2 | 27年 28,500円 26年 29,400円 25年 30,500円 24年 33,000円 23年 36,000円 | |
| 住居表示 | | | |
| 地積 | 165㎡ | | |
| 形状 | 1:1 | 都市計画法その他法令の制限で主要なもの | |
| 利用の現況 | 住宅RC2 | | |
| 前面道路の状況 | 南東4m市道 | (都) | |
| 供給施設の状況 | 水道 | (70,200) | |
| 周辺の土地の利用の現況 | 中規模一般住宅が多い既成の住宅地域 | | |
| | | 信用組合前バス停まで約140m | |

| | | | |
|-------------|------------------------|---|--|
| 基準地番号 | 土佐(県) - 3 | 1㎡当たりの価格 | |
| 所在及び地番 | 土佐市高岡町宇船越乙 790番81 | 27年 33,800円 26年 34,200円 25年 35,000円 24年 36,000円 23年 38,000円 | |
| 住居表示 | | | |
| 地積 | 200㎡ | | |
| 形状 | 1:1.5 | 都市計画法その他法令の制限で主要なもの | |
| 利用の現況 | 住宅W2 | | |
| 前面道路の状況 | 南5.8m市道 | (都) | |
| 供給施設の状況 | 水道 | (60,200) | |
| 周辺の土地の利用の現況 | 中規模一般住宅が多い区画の整然とした住宅地域 | | |
| | | 高岡営業所バス停まで約320m | |

| | | | |
|-------------|-------------------|---|--|
| 基準地番号 | 土佐(県) - 4 | 1㎡当たりの価格 | |
| 所在及び地番 | 土佐市新居字十僧 649番1 | 27年 17,000円 26年 17,800円 25年 18,700円 24年 20,000円 23年 21,500円 | |
| 住居表示 | | | |
| 地積 | 143㎡ | | |
| 形状 | 1:2 | 都市計画法その他法令の制限で主要なもの | |
| 利用の現況 | 住宅S2 | | |
| 前面道路の状況 | 南東3.5m市道 | (都) | |
| 供給施設の状況 | 水道 | (60,200) | |
| 周辺の土地の利用の現況 | 中規模一般住宅が多い既成の住宅地域 | | |
| | | 新居立石バス停まで約90m | |

| | | | |
|-------------|------------------------------|-----------------------------|---------|
| 基準地番号 | 土佐(県) - 5 | 1㎡当たりの価格 | |
| 所在及び地番 | 土佐市高岡町字東川原丙 411番3外 | 27年 | 29,500円 |
| | | 26年 | 30,000円 |
| | | 25年 | 30,500円 |
| 住居表示 | | 24年 | 32,000円 |
| 地積 | 296㎡ | 23年 | 34,000円 |
| 形状 | 1.2:1 | 都市計画法その他 法令の制限で主要 なもの | |
| 利用の現況 | 住宅W2 | | |
| 前面道路の状況 | 西2.5m市道 | (都) | |
| 供給施設の状況 | 水道 | (60、200) | |
| 周辺の土地の利用の現況 | 農地の中に農家住宅及び一般住宅が混在する住宅 地域 | | |



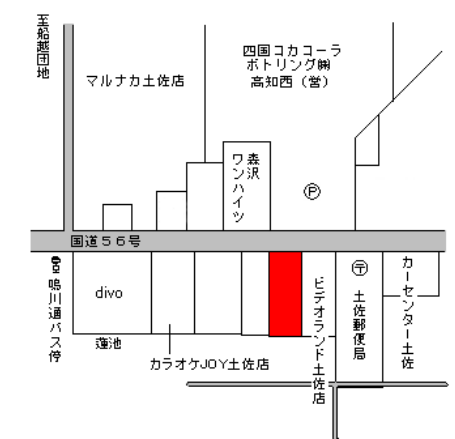
大綱橋バス停まで約500m

| | | | |
|-------------|-----------------------------|-----------------------------|---------|
| 基準地番号 | 土佐(県) 5 - 1 | 1㎡当たりの価格 | |
| 所在及び地番 | 土佐市高岡町字西隅ケ内甲 2004番14 | 27年 | 69,500円 |
| | | 26年 | 72,500円 |
| | | 25年 | 78,000円 |
| 住居表示 | | 24年 | 85,000円 |
| 地積 | 365㎡ | 23年 | 94,000円 |
| 形状 | 1.2:1 | 都市計画法その他 法令の制限で主要 なもの | |
| 利用の現況 | 店舗RC2 | | |
| 前面道路の状況 | 北15m県道 | (都) | |
| 供給施設の状況 | 水道 | (70、300) | |
| 周辺の土地の利用の現況 | 店舗、事務所、市役所等がある県道沿いの商業地 域 | | |



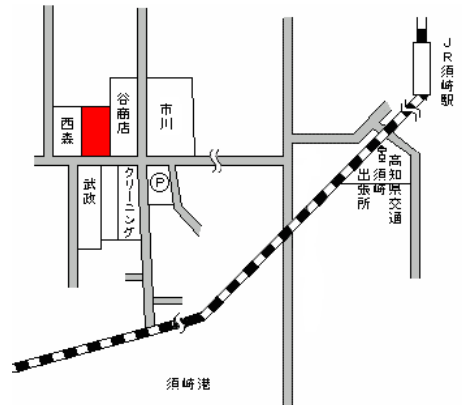
土佐市役所前バス停に近接

| | | | |
|-------------|---------------------------|-----------------------------|---------|
| 基準地番号 | 土佐(県) 5 - 2 | 1㎡当たりの価格 | |
| 所在及び地番 | 土佐市蓮池字西ノ麓 1215番1 | 27年 | 55,500円 |
| | | 26年 | 57,000円 |
| | | 25年 | 59,000円 |
| 住居表示 | | 24年 | 63,000円 |
| 地積 | 235㎡ | 23年 | 68,000円 |
| 形状 | 1:1.5 | 都市計画法その他 法令の制限で主要 なもの | |
| 利用の現況 | 店舗兼共同住宅S4 | | |
| 前面道路の状況 | 北11m国道 | (都) | |
| 供給施設の状況 | 水道 | (60、200) | |
| 周辺の土地の利用の現況 | 店舗、事務所等が見られる国道沿いの商業地 域 | | |




鳴川通バス停まで約180m

| | | | |
|-------------|------------------|---------------------|---------|
| 基準地番号 | 須崎(県) - 1 | 1㎡当たりの価格 | |
| 所在及び地番 | 須崎市浜町2丁目 238番 | 27年 | 34,200円 |
| | | 26年 | 35,000円 |
| | | 25年 | 36,000円 |
| 住居表示 | 浜町2-7-16 | 24年 | 37,600円 |
| 地積 | 135㎡ | 23年 | 42,000円 |
| 形状 | 1:2.5 | 都市計画法その他法令の制限で主要なもの | |
| 利用の現況 | 住宅W2 | | |
| 前面道路の状況 | 南6.2m市道 | (都) | |
| 供給施設の状況 | 水道 | (70、200) | |
| 周辺の土地の利用の現況 | 中小規模一般住宅が多い住宅地域 | | |



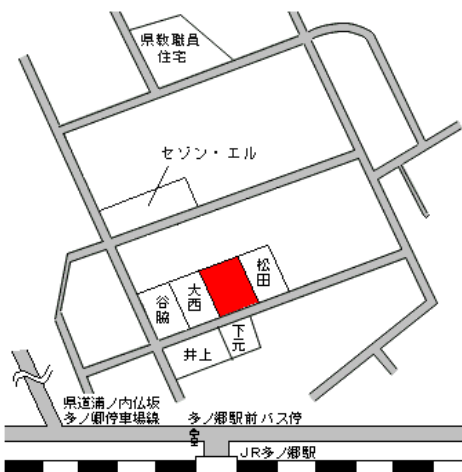
J R 須崎駅の南西方向約 680m
県交通須崎出張所バス停まで約 290m

| | | | |
|-------------|------------------|---------------------|---------|
| 基準地番号 | 須崎(県) - 2 | 1㎡当たりの価格 | |
| 所在及び地番 | 須崎市山手町213番 | 27年 | 33,200円 |
| | | 26年 | 34,000円 |
| | | 25年 | 35,000円 |
| 住居表示 | 山手町13-30 | 24年 | 37,400円 |
| 地積 | 145㎡ | 23年 | 41,800円 |
| 形状 | 1:1.5 | 都市計画法その他法令の制限で主要なもの | |
| 利用の現況 | 住宅W2 | | |
| 前面道路の状況 | 東4.3m市道 | (都) | |
| 供給施設の状況 | 水道、下水 | (60、200) | |
| 周辺の土地の利用の現況 | 中小規模の一般住宅が多い住宅地域 | | |

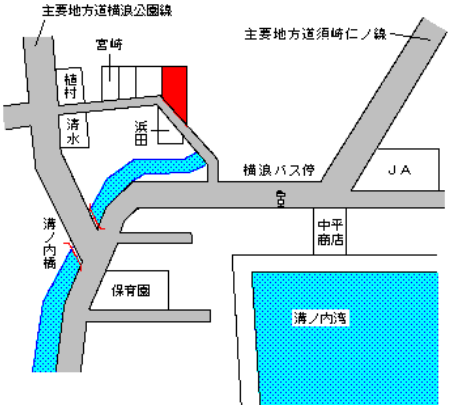


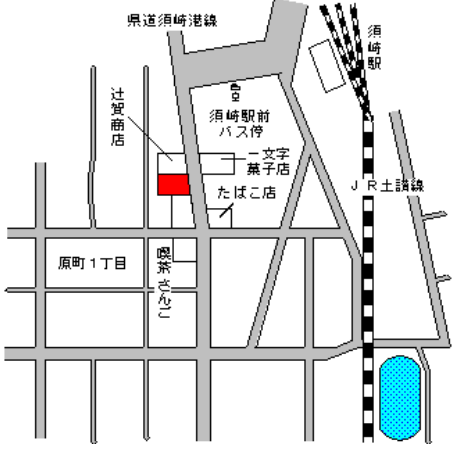
J R 大間駅の南西方向約 650m
西大間バス停まで約 350m

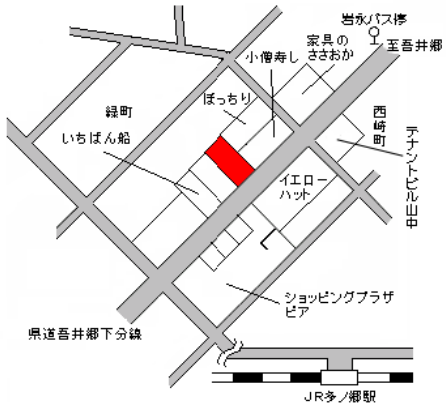
| | | | |
|-------------|-----------------------|---------------------|---------|
| 基準地番号 | 須崎(県) - 3 | 1㎡当たりの価格 | |
| 所在及び地番 | 須崎市妙見町745番外 | 27年 | 44,800円 |
| | | 26年 | 44,800円 |
| | | 25年 | 44,800円 |
| 住居表示 | 妙見町7-27 | 24年 | 45,000円 |
| 地積 | 233㎡ | 23年 | 46,000円 |
| 形状 | 1:2 | 都市計画法その他法令の制限で主要なもの | |
| 利用の現況 | 住宅W2 | | |
| 前面道路の状況 | 南東6m市道 | (都) | |
| 供給施設の状況 | 水道 | (70、200) | |
| 周辺の土地の利用の現況 | 中規模一般住宅が多い区画整然とした住宅地域 | | |



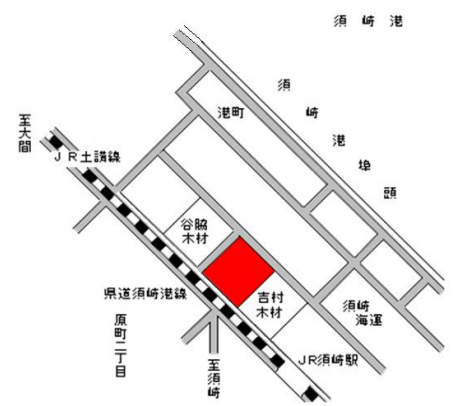
J R 多ノ郷駅の北東方向約 230m
多ノ郷駅前バス停まで約 230m

| | | | | |
|-------------|---------------------------|-----------------------------|---------|--|
| 基準地番号 | 須崎(県) - 4 | 1㎡当たりの価格 | |  <p>J R 多ノ郷駅の東方約 8.3 km 横浪バス停まで約 140m</p> |
| 所在及び地番 | 須崎市浦ノ内東分字 シイノキワダ 140番1 | 27年 | 12,200円 | |
| | | 26年 | 12,500円 | |
| | | 25年 | 13,000円 | |
| 住居表示 | | 24年 | 13,800円 | |
| 地積 | 200㎡ | 23年 | 15,500円 | |
| 形状 | 台形 1.5 : 1 | 都市計画法その他 法令の制限で主要 なもの | | |
| 利用の現況 | 住宅W2 | | | |
| 前面道路の状況 | 南4m県道 | 「都計外」 | | |
| 供給施設の状況 | 水道 | | | |
| 周辺の土地の利用の現況 | 中規模一般住宅が多い既成住宅地域 | | | |

| | | | | |
|-------------|----------------------------|-----------------------------|---------|--|
| 基準地番号 | 須崎(県) 5 - 1 | 1㎡当たりの価格 | |  <p>J R 須崎駅の南西方約 140m 須崎駅前バス停まで約 80m</p> |
| 所在及び地番 | 須崎市原町1丁目 199番外 | 27年 | 42,500円 | |
| | | 26年 | 44,000円 | |
| | | 25年 | 46,000円 | |
| 住居表示 | 原町1-5-25 | 24年 | 48,500円 | |
| 地積 | 146㎡ | 23年 | 54,000円 | |
| 形状 | 1 : 2 | 都市計画法その他 法令の制限で主要 なもの | | |
| 利用の現況 | 店舗、倉庫兼住宅W2 | | | |
| 前面道路の状況 | 東7.8m県道 | (都) | | |
| 供給施設の状況 | 水道 | (70,200) | | |
| 周辺の土地の利用の現況 | 中小規模店舗併用住宅が建ち並ぶ県道沿いの駅前商業地域 | | | |

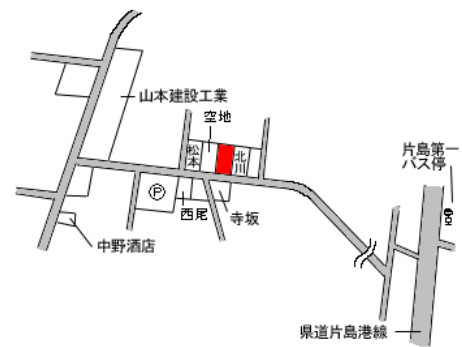
| | | | | |
|-------------|-------------------------------|-----------------------------|---------|---|
| 基準地番号 | 須崎(県) 5 - 2 | 1㎡当たりの価格 | |  <p>J R 多ノ郷駅の北西方約 480m 岩永バス停まで約 140m</p> |
| 所在及び地番 | 須崎市緑町132番 | 27年 | 53,500円 | |
| | | 26年 | 55,000円 | |
| | | 25年 | 57,000円 | |
| 住居表示 | 緑町9-27 | 24年 | 60,500円 | |
| 地積 | 497㎡ | 23年 | 67,000円 | |
| 形状 | 1 : 2.5 | 都市計画法その他 法令の制限で主要 なもの | | |
| 利用の現況 | 事務所RC4 | | | |
| 前面道路の状況 | 南東16m県道 | (都) | | |
| 供給施設の状況 | 水道 | (70,300) | | |
| 周辺の土地の利用の現況 | 量販店、各種店舗、事務所等が建ち並ぶ県道沿いの路線商業地域 | | | |

| | | | |
|-------------|----------------------|---------------------|--------|
| 基準地番号 | 須崎(県) 9-1 | 1㎡当たりの価格 | |
| 所在及び地番 | 須崎市港町85番4 | 27年 | 7,100円 |
| | | 26年 | 7,200円 |
| 住居表示 | | 25年 | 7,500円 |
| 地積 | 3,017㎡ | 24年 | 8,200円 |
| | | 23年 | 9,300円 |
| 形状 | 1:2 | 都市計画法その他法令の制限で主要なもの | |
| 利用の現況 | 工場S1 | | |
| 前面道路の状況 | 北東7.2m道路、北西側道 | (都) | |
| 供給施設の状況 | 水道 | (60、200) | |
| 周辺の土地の利用の現況 | 製材工場が多い区画整然とした臨海工業地域 | | |



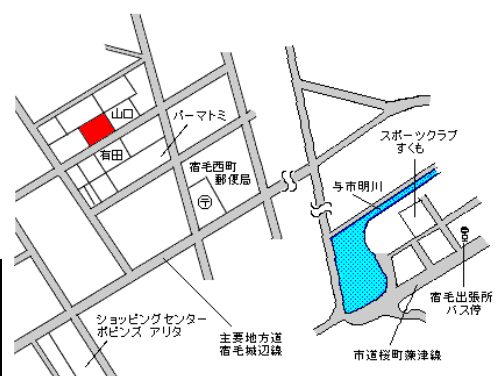
J R須崎駅の北東方約700m

| | | | |
|-------------|--------------------------|---------------------|---------|
| 基準地番号 | 宿毛(県) - 1 | 1㎡当たりの価格 | |
| 所在及び地番 | 宿毛市片島730番 | 27年 | 14,900円 |
| | | 26年 | 15,300円 |
| 住居表示 | 片島13-34 | 25年 | 16,000円 |
| 地積 | 205㎡ | 24年 | 17,300円 |
| | | 23年 | 19,500円 |
| 形状 | 1:2 | 都市計画法その他法令の制限で主要なもの | |
| 利用の現況 | 住宅W2 | | |
| 前面道路の状況 | 南4.3m市道 | (都) 1住居 | |
| 供給施設の状況 | 水道 | (60、200) | |
| 周辺の土地の利用の現況 | 中規模一般住宅の中に公営住宅等が混在する住宅地域 | | |



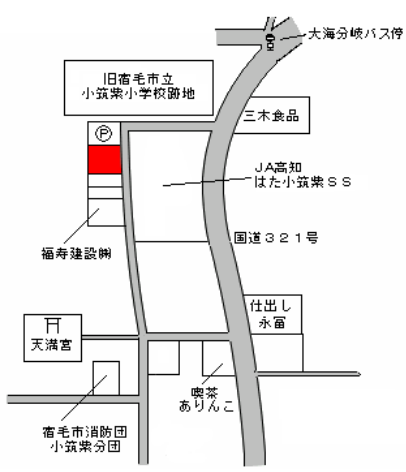
土佐くろしお鉄道宿毛駅の南西方約1.9km
片島第一バス停まで約460m

| | | | |
|-------------|---------------------|---------------------|---------|
| 基準地番号 | 宿毛(県) - 2 | 1㎡当たりの価格 | |
| 所在及び地番 | 宿毛市西町1丁目 234番95 | 27年 | 20,500円 |
| | | 26年 | 20,900円 |
| 住居表示 | 西町1-14-7 | 25年 | 21,500円 |
| 地積 | 241㎡ | 24年 | 23,000円 |
| | | 23年 | 25,500円 |
| 形状 | 1:1 | 都市計画法その他法令の制限で主要なもの | |
| 利用の現況 | 住宅W1 | | |
| 前面道路の状況 | 南東6m市道 | (都) 1住居 | |
| 供給施設の状況 | 水道 | (60、200) | |
| 周辺の土地の利用の現況 | 一般住宅等が多い区画整然とした住宅地域 | | |




土佐くろしお鉄道宿毛駅の南西方約2.8km
宿毛出張所バス停まで約1.9km

| | | | |
|-------------|----------------------------|-----------------------------|---------|
| 基準地番号 | 宿毛(県) - 3 | 1㎡当たりの価格 | |
| 所在及び地番 | 宿毛市小筑紫町小筑紫字 北ヲリツキ104番18 | 27年 | 11,200円 |
| | | 26年 | 11,500円 |
| | | 25年 | 12,000円 |
| | | 24年 | 12,800円 |
| | | 23年 | 14,500円 |
| 住居表示 | | | |
| 地積 | 110㎡ | | |
| 形状 | 1:2 | 都市計画法その他 法令の制限で主要 なもの | |
| 利用の現況 | 住宅W2 | | |
| 前面道路の状況 | 東3m市道 | 「都計外」 | |
| 供給施設の状況 | 水道 | | |
| 周辺の土地の利用の現況 | 中規模一般住宅が多い住宅地域 | | |



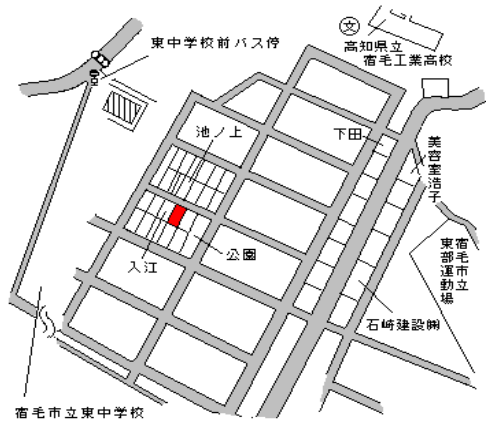
土佐くろしお鉄道宿毛駅の南方約6.5km
大海分岐バス停まで約120m

| | | | |
|-------------|----------------------|-----------------------------|--------|
| 基準地番号 | 宿毛(県) - 4 | 1㎡当たりの価格 | |
| 所在及び地番 | 宿毛市橋上町橋上字岡添 1274番 | 27年 | 5,650円 |
| | | 26年 | 5,700円 |
| | | 25年 | 5,800円 |
| | | 24年 | 6,000円 |
| | | 23年 | 6,500円 |
| 住居表示 | | | |
| 地積 | 347㎡ | | |
| 形状 | 1:1 | 都市計画法その他 法令の制限で主要 なもの | |
| 利用の現況 | 住宅W2 | | |
| 前面道路の状況 | 東4m市道、南側道 | 「都計外」 | |
| 供給施設の状況 | 水道 | | |
| 周辺の土地の利用の現況 | 農家住宅の中に一般住宅が混在する住宅地域 | | |



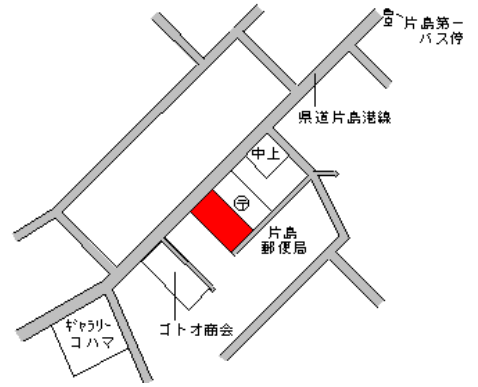
土佐くろしお鉄道平田駅の北西方約5.5km
橋上小学校前バス停まで約300m

| | | | |
|-------------|------------------------|-----------------------------|---------|
| 基準地番号 | 宿毛(県) - 5 | 1㎡当たりの価格 | |
| 所在及び地番 | 宿毛市平田町東平1丁目 2263番91 | 27年 | 24,800円 |
| | | 26年 | 25,000円 |
| | | 25年 | 25,200円 |
| | | 24年 | 25,800円 |
| | | 23年 | 26,500円 |
| 住居表示 | 平田町東平1-11-6 | | |
| 地積 | 270㎡ | | |
| 形状 | 1:1.2 | 都市計画法その他 法令の制限で主要 なもの | |
| 利用の現況 | 住宅W2 | | |
| 前面道路の状況 | 北東6.3m市道 | (都)1中専 (60,200) | |
| 供給施設の状況 | 水道 | | |
| 周辺の土地の利用の現況 | 一般住宅等が多い区画整然とした住宅地域 | | |

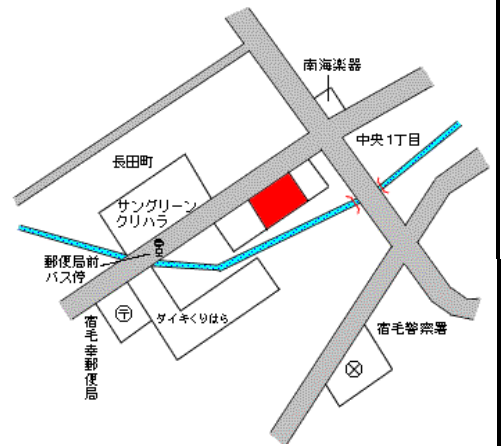


土佐くろしお鉄道工業団地駅の
北東方約1.6km
東中学校前バス停まで約540m

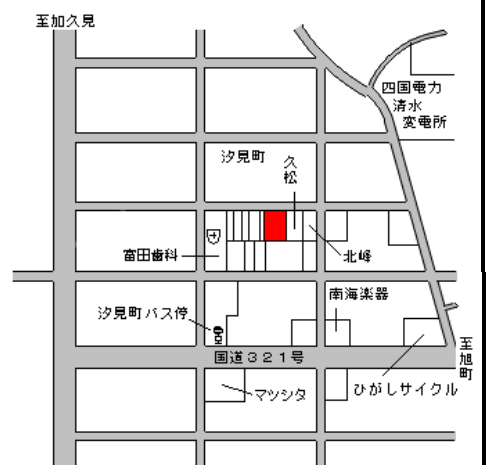
| | | | |
|-------------|----------------------|---------------------|--------------------------------------|
| 基準地番号 | 宿毛(県)5-1 | 1㎡当たりの価格 | |
| 所在及び地番 | 宿毛市片島71番 | 27年 | 25,700円 |
| | | 26年 | 26,500円 |
| | | 25年 | 27,700円 |
| 住居表示 | 片島1-58-1 | 24年 | 30,000円 |
| 地積 | 174㎡ | 23年 | 34,000円 |
| 形状 | 1:2.5 | 都市計画法その他法令の制限で主要なもの | |
| 利用の現況 | 店舗兼住宅S3 | | |
| 前面道路の状況 | 北西9m県道 | (都)近商 | |
| 供給施設の状況 | 水道 | (80,300) | |
| 周辺の土地の利用の現況 | 店舗併用住宅が多い県道沿いの既成商業地域 | | 土佐くろしお鉄道宿毛駅の南西方約2km 片島第一バス停まで約75m |



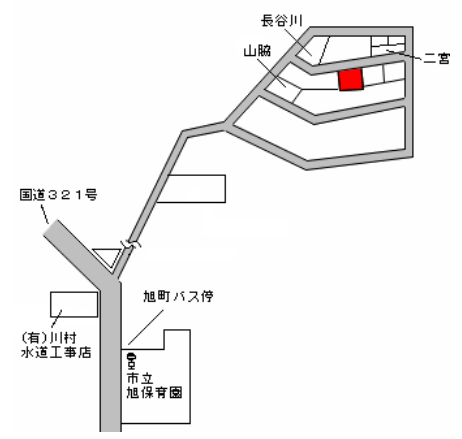
| | | | |
|-------------|-----------------------|---------------------|---|
| 基準地番号 | 宿毛(県)5-2 | 1㎡当たりの価格 | |
| 所在及び地番 | 宿毛市幸町3347番1 | 27年 | 48,500円 |
| | | 26年 | 50,000円 |
| | | 25年 | 52,500円 |
| 住居表示 | 幸町2-57 | 24年 | 57,000円 |
| 地積 | 269㎡ | 23年 | 64,000円 |
| 形状 | 1.5:1 | 都市計画法その他法令の制限で主要なもの | |
| 利用の現況 | 店舗兼住宅S2 | | |
| 前面道路の状況 | 北西16m市道 | (都)近商 | |
| 供給施設の状況 | 水道、下水 | (80,300) | |
| 周辺の土地の利用の現況 | 小売店舗及びスーパーが建ち並ぶ路線商業地域 | | 土佐くろしお鉄道東宿毛駅の北西方約830m 郵便局前バス停まで約100m |



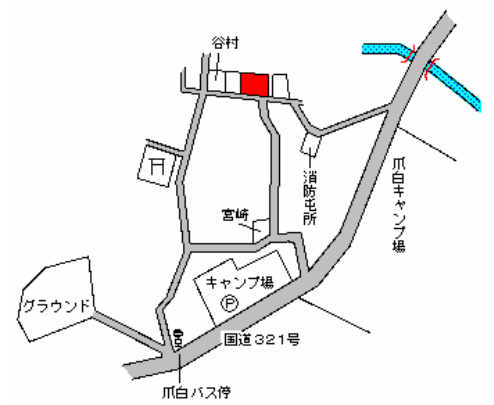
| | | | |
|-------------|--------------------------|---------------------|--------------------------------------|
| 基準地番号 | 土佐清水(県)-1 | 1㎡当たりの価格 | |
| 所在及び地番 | 土佐清水市汐見町 461番5 | 27年 | 26,600円 |
| | | 26年 | 27,500円 |
| | | 25年 | 28,500円 |
| 住居表示 | 汐見町7-14 | 24年 | 30,000円 |
| 地積 | 115㎡ | 23年 | 33,000円 |
| 形状 | 1:1.5 | 都市計画法その他法令の制限で主要なもの | |
| 利用の現況 | 住宅W2 | | |
| 前面道路の状況 | 北6m市道 | (都) | |
| 供給施設の状況 | 水道 | (70,300) | |
| 周辺の土地の利用の現況 | 一般住宅、公営住宅等が多い区画整然とした住宅地域 | | 土佐くろしお鉄道中村駅の南方約35km 汐見町バス停まで約110m |



| | | | |
|-------------|-----------------------|-------------------------------------|---------|
| 基準地番号 | 土佐清水（県）－ 2 | 1㎡当たりの価格 | |
| 所在及び地番 | 土佐清水市旭町 856番92 | 27年 | 15,000円 |
| | | 26年 | 15,000円 |
| | | 25年 | 15,000円 |
| 住居表示 | 旭町58-6 | 24年 | 15,000円 |
| 地積 | 203㎡ | 23年 | 16,000円 |
| 形状 | 1.2:1 | 都市計画法その他法令の制限で主要なもの | |
| 利用の現況 | 住宅W2 | | |
| 前面道路の状況 | 北東6m市道 | (都) | |
| 供給施設の状況 | 水道 | (70、200) | |
| 周辺の土地の利用の現況 | 中規模一般住宅が増えつつある高台の住宅地域 | 土佐くろしお鉄道中村駅の南方約34km 旭町バス停まで約500m | |



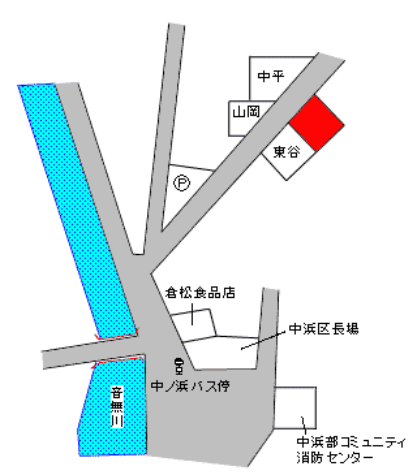
| | | | |
|-------------|-----------------------|--------------------------------------|--------|
| 基準地番号 | 土佐清水（県）－ 3 | 1㎡当たりの価格 | |
| 所在及び地番 | 土佐清水市爪白字竹ノ鼻 203番1 | 27年 | 8,300円 |
| | | 26年 | 8,400円 |
| | | 25年 | 8,600円 |
| 住居表示 | | 24年 | 9,000円 |
| 地積 | 428㎡ | 23年 | 9,500円 |
| 形状 | 台形1.2:1 | 都市計画法その他法令の制限で主要なもの | |
| 利用の現況 | 住宅W1 | | |
| 前面道路の状況 | 南4.2m市道 | (都) | |
| 供給施設の状況 | 水道 | (60、200) | |
| 周辺の土地の利用の現況 | 農家住宅と一般住宅が混在する既存の住宅地域 | 土佐くろしお鉄道中村駅の南西方約38km 爪白バス停まで約250m | |



| | | | |
|-------------|------------------------------|---|---------|
| 基準地番号 | 土佐清水（県）－ 4 | 1㎡当たりの価格 | |
| 所在及び地番 | 土佐清水市下ノ加江字南濱 屋敷下タ小路214番12 | 27年 | 19,100円 |
| | | 26年 | 19,500円 |
| | | 25年 | 20,000円 |
| 住居表示 | | 24年 | 21,000円 |
| 地積 | 109㎡ | 23年 | 23,000円 |
| 形状 | 1:1.5 | 都市計画法その他法令の制限で主要なもの | |
| 利用の現況 | 住宅W2 | | |
| 前面道路の状況 | 北東4.3m県道 | 「都計外」 | |
| 供給施設の状況 | 水道 | | |
| 周辺の土地の利用の現況 | 一般住宅の中に店舗等が混在する漁港に近い既存の住宅地域 | 土佐くろしお鉄道中村駅の南方約21km 下ノ加江下浦バス停まで約480m | |




| | | | |
|-------------|---------------------------|-----------------------------|---------|
| 基準地番号 | 土佐清水（県）－ 5 | 1㎡当たりの価格 | |
| 所在及び地番 | 土佐清水市中浜字谷前 264番口 | 27年 | 13,200円 |
| | | 26年 | 13,500円 |
| | | 25年 | 13,800円 |
| 住居表示 | | 24年 | 14,500円 |
| 地積 | 82㎡ | 23年 | 16,000円 |
| 形状 | 1.5 : 1 | 都市計画法その他 法令の制限で主要 なもの | |
| 利用の現況 | 住宅W2 | | |
| 前面道路の状況 | 北西3.5m市道 | (都) | |
| 供給施設の状況 | 水道 | (70、200) | |
| 周辺の土地の利用の現況 | 小規模漁家住宅等が建ち並ぶ漁港に近い住宅地域の現況 | | |



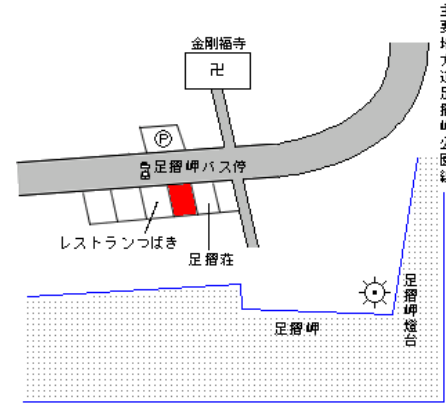
土佐くろしお鉄道中村駅の南東方約39km
中ノ浜バス停まで約130m

| | | | |
|-------------|-------------------------|-----------------------------|---------|
| 基準地番号 | 土佐清水（県）5－ 1 | 1㎡当たりの価格 | |
| 所在及び地番 | 土佐清水市中央町 130番外 | 27年 | 33,200円 |
| | | 26年 | 34,600円 |
| | | 25年 | 36,200円 |
| 住居表示 | 中央町4－ 5 | 24年 | 38,500円 |
| 地積 | 144㎡ | 23年 | 43,000円 |
| 形状 | 1 : 2 | 都市計画法その他 法令の制限で主要 なもの | |
| 利用の現況 | 店舗兼住宅W2 | | |
| 前面道路の状況 | 北8m市道 | (都) | |
| 供給施設の状況 | 水道 | (70、300) | |
| 周辺の土地の利用の現況 | 低層の店舗併用住宅が建ち並ぶ既成商業地域の現況 | | |



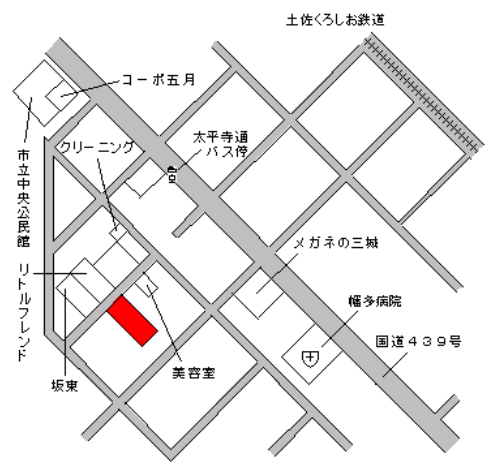
土佐くろしお鉄道中村駅の南方約34km
清水プラザバル前バス停まで約300m

| | | | |
|-------------|-------------------------|-----------------------------|---------|
| 基準地番号 | 土佐清水（県）5－ 2 | 1㎡当たりの価格 | |
| 所在及び地番 | 土佐清水市足摺岬字足摺山 214番7 | 27年 | 17,600円 |
| | | 26年 | 18,200円 |
| | | 25年 | 19,000円 |
| 住居表示 | | 24年 | 20,500円 |
| 地積 | 126㎡ | 23年 | 22,500円 |
| 形状 | 1 : 1.5 | 都市計画法その他 法令の制限で主要 なもの | |
| 利用の現況 | 店舗兼旅館RC4F1B | | |
| 前面道路の状況 | 北西8m県道 | (都) (70、300) | |
| 供給施設の状況 | 水道 | 国立・特別 | |
| 周辺の土地の利用の現況 | 旅館、レストラン等が多い観光地の商業地域の現況 | | |



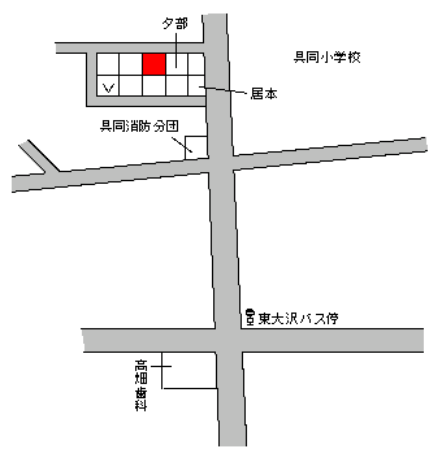
土佐くろしお鉄道中村駅の南東方約47km
足摺岬バス停に近接

| | | | |
|-----------------|---------------------------|-----------------------------|---------|
| 基準地番号 | 四万十(県) - 1 | 1㎡当たりの価格 | |
| 所在及び地番 | 四万十市右山天神町 30番1 | 27年 | 45,000円 |
| | | 26年 | 46,000円 |
| | | 25年 | 47,000円 |
| 住居表示 | 右山天神町2-7 | 24年 | 49,000円 |
| 地積 | 196㎡ | 23年 | 53,000円 |
| 形状 | 1:3.5 | 都市計画法その他 法令の制限で主要 なもの | |
| 利用の現況 | 住宅W2 | | |
| 前面道路の状況 | 北西6m市道 | (都)1住居 | |
| 供給施設の状況 | 水道、下水 | (60、200) | |
| 周辺の土地の利用 の現況 | 一般住宅の中に店舗も見られる区画整然とした住宅地域 | | |



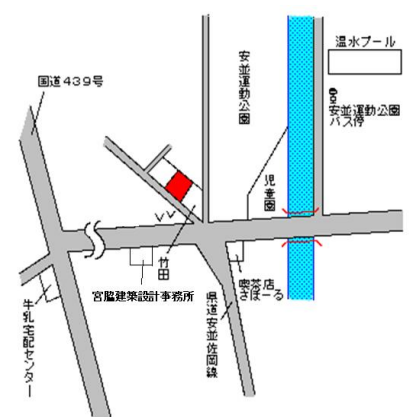
土佐くろしお鉄道中村駅の北西方約450m
太平寺通バス停まで約150m

| | | | |
|-----------------|------------------------|-----------------------------|---------|
| 基準地番号 | 四万十(県) - 2 | 1㎡当たりの価格 | |
| 所在及び地番 | 四万十市具同田黒1丁目 1711番11 | 27年 | 29,200円 |
| | | 26年 | 29,300円 |
| | | 25年 | 30,200円 |
| 住居表示 | 具同田黒1-6-14 | 24年 | 31,500円 |
| 地積 | 195㎡ | 23年 | 34,000円 |
| 形状 | 1:1 | 都市計画法その他 法令の制限で主要 なもの | |
| 利用の現況 | 住宅W2 | | |
| 前面道路の状況 | 北4.6m市道 | (都)1中専 | |
| 供給施設の状況 | 水道 | (60、200) | |
| 周辺の土地の利用 の現況 | 中規模一般住宅が多い閑静な住宅地域 | | |




土佐くろしお鉄道具同駅の北東方約1.6km
東大沢バス停まで約200m

| | | | |
|-----------------|----------------------|-----------------------------|---------|
| 基準地番号 | 四万十(県) - 3 | 1㎡当たりの価格 | |
| 所在及び地番 | 四万十市安並字奥ノ前 2613番7 | 27年 | 26,300円 |
| | | 26年 | 26,800円 |
| | | 25年 | 27,100円 |
| 住居表示 | | 24年 | 27,600円 |
| 地積 | 196㎡ | 23年 | 28,400円 |
| 形状 | 台形1:1.5 | 都市計画法その他 法令の制限で主要 なもの | |
| 利用の現況 | 住宅W2 | | |
| 前面道路の状況 | 南西4m市道 | (都) | |
| 供給施設の状況 | 水道 | (60、200) | |
| 周辺の土地の利用 の現況 | 中規模一般住宅が多い郊外の住宅地域 | | |



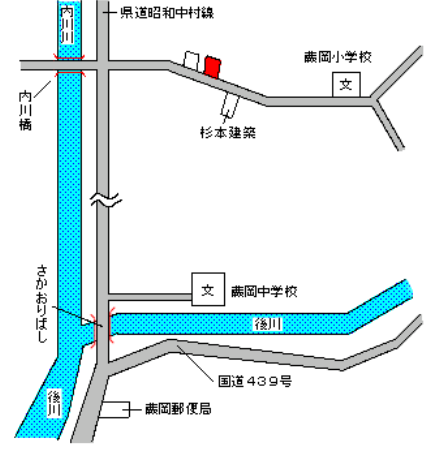
土佐くろしお鉄道中村駅の北西方約2.7km
紺屋町バス停まで約930m

| | | | |
|-------------|---------------------------|-----------------------------|---------|
| 基準地番号 | 四万十(県) - 4 | 1㎡当たりの価格 | |
| 所在及び地番 | 四万十市下田字愛宕町 1425番 | 27年 | 12,500円 |
| | | 26年 | 12,700円 |
| | | 25年 | 13,000円 |
| 住居表示 | | 24年 | 13,500円 |
| 地積 | 219㎡ | 23年 | 15,000円 |
| 形状 | 1:3 | 都市計画法その他 法令の制限で主要 なもの | |
| 利用の現況 | 住宅W2 | | |
| 前面道路の状況 | 南西4m市道 | (都) | |
| 供給施設の状況 | 水道 | (70,200) | |
| 周辺の土地の利用の現況 | 一般住宅の中に店舗、郵便局等が混在する既成住宅地域 | | |



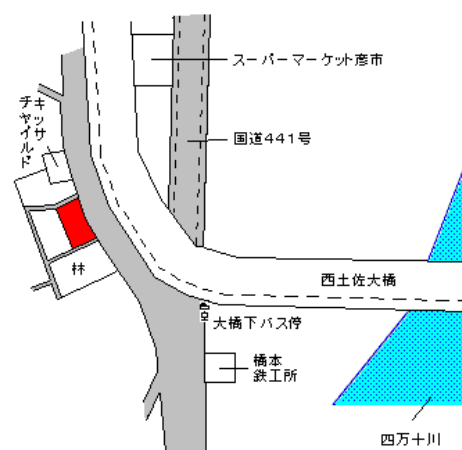
土佐くろしお鉄道中村駅の南東方約6.8km
下田局通バス停まで約100m

| | | | |
|-------------|-------------------------------|-----------------------------|--------|
| 基準地番号 | 四万十(県) - 5 | 1㎡当たりの価格 | |
| 所在及び地番 | 四万十市蕨岡字西榎谷乙 349番1外 | 27年 | 7,020円 |
| | | 26年 | 7,050円 |
| | | 25年 | 7,100円 |
| 住居表示 | | 24年 | 7,200円 |
| 地積 | 408㎡ | 23年 | 7,500円 |
| 形状 | 1.2:1 | 都市計画法その他 法令の制限で主要 なもの | |
| 利用の現況 | 住宅W1 | | |
| 前面道路の状況 | 南西4.8m市道 | 「都計外」 | |
| 供給施設の状況 | | | |
| 周辺の土地の利用の現況 | 一般住宅及び農家住宅の中に店舗及び小学校も見られる住宅地域 | | |



土佐くろしお鉄道中村駅の北方約9km
紺屋町バス停まで約6.4km

| | | | |
|-------------|--------------------------|-----------------------------|---------|
| 基準地番号 | 四万十(県) - 6 | 1㎡当たりの価格 | |
| 所在及び地番 | 四万十市西土佐江川崎字 上高2622番3外 | 27年 | 14,100円 |
| | | 26年 | 14,200円 |
| | | 25年 | 14,300円 |
| 住居表示 | | 24年 | 14,500円 |
| 地積 | 229㎡ | 23年 | 15,000円 |
| 形状 | 1.5:1 | 都市計画法その他 法令の制限で主要 なもの | |
| 利用の現況 | 住宅W2 | | |
| 前面道路の状況 | 北東6m市道、三方路 | 「都計外」 | |
| 供給施設の状況 | 水道 | | |
| 周辺の土地の利用の現況 | 中規模一般住宅が建ち並ぶ国道背後の住宅地域 | | |



J R江川崎駅の南東方約1.3km
バス路線(自由乗降)まで約30m

| | | | |
|-------------|-----------------------------|---------------------|---------|
| 基準地番号 | 四万十(県)5-1 | 1㎡当たりの価格 | |
| 所在及び地番 | 四万十市右山五月町 139番 | 27年 | 64,500円 |
| | | 26年 | 65,000円 |
| | | 25年 | 66,500円 |
| 住居表示 | 右山五月町9-20 | 24年 | 70,000円 |
| 地積 | 210㎡ | 23年 | 76,000円 |
| 形状 | 1:1 | 都市計画法その他法令の制限で主要なもの | |
| 利用の現況 | 事務所S2 | | |
| 前面道路の状況 | 南西18m国道 | (都)商業(80,400) | |
| 供給施設の状況 | 水道、下水 | 準防 | |
| 周辺の土地の利用の現況 | 量販店、事務所、小売店舗等が建ち並ぶ国道沿いの商業地域 | | |



土佐くろしお鉄道中村駅の北西方約510m
太平寺通バス停まで約60m

| | | | |
|-------------|---------------------|---------------------|---------|
| 基準地番号 | 四万十(県)5-2 | 1㎡当たりの価格 | |
| 所在及び地番 | 四万十市渡川2丁目 1123番1 | 27年 | 35,600円 |
| | | 26年 | 36,000円 |
| | | 25年 | 37,000円 |
| 住居表示 | 渡川2-7-4 | 24年 | 38,500円 |
| 地積 | 155㎡ | 23年 | 42,000円 |
| 形状 | 台形1:2 | 都市計画法その他法令の制限で主要なもの | |
| 利用の現況 | 店舗兼住宅W2 | | |
| 前面道路の状況 | 南東7.5m県道 | (都)近商(80,200) | |
| 供給施設の状況 | 水道 | 準防 | |
| 周辺の土地の利用の現況 | 県道沿いに小売店舗等が建ち並ぶ商業地域 | | |



土佐くろしお鉄道具同駅の北東方約1.3km
具同バス停まで約100m

| | | | |
|-------------|-----------------------|---------------------|---------|
| 基準地番号 | 四万十(県)9-1 | 1㎡当たりの価格 | |
| 所在及び地番 | 四万十市具同字中ノ畝 6774番9外 | 27年 | 20,000円 |
| | | 26年 | 20,000円 |
| | | 25年 | 21,000円 |
| 住居表示 | | 24年 | 22,500円 |
| 地積 | 615㎡ | 23年 | 25,000円 |
| 形状 | 1:3 | 都市計画法その他法令の制限で主要なもの | |
| 利用の現況 | 事務所兼倉庫S2 | | |
| 前面道路の状況 | 南9.1m国道 | (都) | |
| 供給施設の状況 | 水道 | (60,200) | |
| 周辺の土地の利用の現況 | 工場、倉庫、営業所等が多い国道沿いの地域 | | |



土佐くろしお鉄道具同駅の西方約1.3km
高等技術学校前バス停まで約160m

| | | | |
|-------------|---------------------|---------------------|---------|
| 基準地番号 | 香南(県) - 1 | 1㎡当たりの価格 | |
| 所在及び地番 | 香南市赤岡町字西澤 1882番2 | 27年 | 25,600円 |
| | | 26年 | 26,300円 |
| | | 25年 | 26,900円 |
| 住居表示 | | 24年 | 27,500円 |
| 地積 | 113㎡ | 23年 | 28,500円 |
| 形状 | 台形1:2.5 | 都市計画法その他法令の制限で主要なもの | |
| 利用の現況 | 住宅W2 | 「都計外」 | |
| 前面道路の状況 | 東4.1m市道 | | |
| 供給施設の状況 | 水道 | | |
| 周辺の土地の利用の現況 | 中小規模の一般住宅が多い住宅地域 | | |



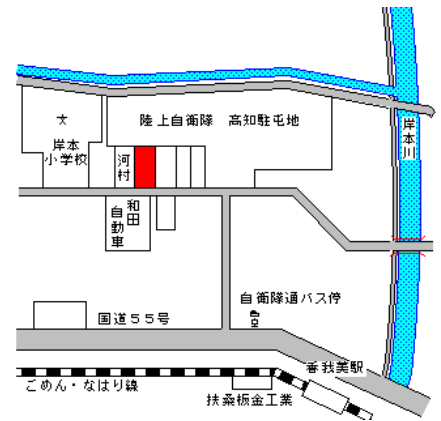
土佐くろしお鉄道あかおか駅の北方約880m
赤岡警察前バス停まで約300m

| | | | |
|-------------|---------------------------|---------------------|---------|
| 基準地番号 | 香南(県) - 2 | 1㎡当たりの価格 | |
| 所在及び地番 | 香南市香我美町徳王子字 明石1648番15外 | 27年 | 23,800円 |
| | | 26年 | 24,100円 |
| | | 25年 | 24,500円 |
| 住居表示 | | 24年 | 25,500円 |
| 地積 | 215㎡ | 23年 | 26,500円 |
| 形状 | 1:2 | 都市計画法その他法令の制限で主要なもの | |
| 利用の現況 | 住宅W1 | (都) (60,200) | |
| 前面道路の状況 | 北西9.7m県道 | | |
| 供給施設の状況 | 水道、下水 | | |
| 周辺の土地の利用の現況 | 中規模一般住宅が多い県道沿いの住宅地域 | | |



土佐くろしお鉄道香我美駅の北方約2.5km
新店バス停まで約60m

| | | | |
|-------------|-------------------------|---------------------|---------|
| 基準地番号 | 香南(県) - 3 | 1㎡当たりの価格 | |
| 所在及び地番 | 香南市香我美町岸本字 タノ丸475番3外 | 27年 | 25,100円 |
| | | 26年 | 25,700円 |
| | | 25年 | 26,200円 |
| 住居表示 | | 24年 | 27,500円 |
| 地積 | 206㎡ | 23年 | 29,000円 |
| 形状 | 1:3 | 都市計画法その他法令の制限で主要なもの | |
| 利用の現況 | 住宅W2 | (都) (70,200) | |
| 前面道路の状況 | 南5.6m市道 | | |
| 供給施設の状況 | 水道、下水 | | |
| 周辺の土地の利用の現況 | 中小規模の一般住宅が多い住宅地域 | | |



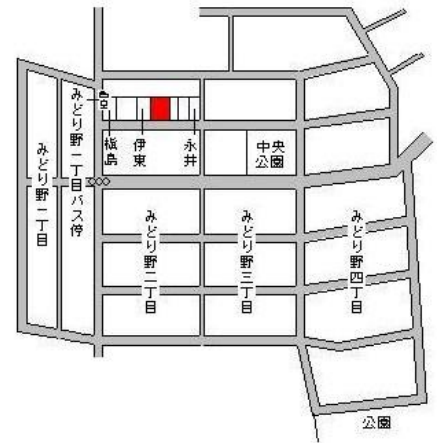
土佐くろしお鉄道香我美駅の北西方約400m
自衛隊通バス停まで約270m

| | | | |
|-------------|-----------------------|-----------------------------|---------|
| 基準地番号 | 香南(県) - 4 | 1㎡当たりの価格 | |
| 所在及び地番 | 香南市野市町西野字ハノ丸 204番5 | 27年 | 41,000円 |
| | | 26年 | 41,400円 |
| | | 25年 | 41,800円 |
| 住居表示 | | 24年 | 44,000円 |
| 地積 | 242㎡ | 23年 | 46,500円 |
| 形状 | 1:1.2 | 都市計画法その他 法令の制限で主要 なもの | |
| 利用の現況 | 住宅S1 | | |
| 前面道路の状況 | 南東5m道路 | (都) | |
| 供給施設の状況 | 水道 | (60,200) | |
| 周辺の土地の利用の現況 | 中規模一般住宅が多い閑静な住宅地域 | | |



土佐くろしお鉄道のいち駅の北方約1.8km
兄弟橋北バス停まで約340m

| | | | |
|-------------|-----------------------|-----------------------------|---------|
| 基準地番号 | 香南(県) - 5 | 1㎡当たりの価格 | |
| 所在及び地番 | 香南市野市町みどり野 2丁目79番 | 27年 | 44,000円 |
| | | 26年 | 44,500円 |
| | | 25年 | 45,100円 |
| 住居表示 | | 24年 | 47,300円 |
| 地積 | 207㎡ | 23年 | 50,200円 |
| 形状 | 1:1.2 | 都市計画法その他 法令の制限で主要 なもの | |
| 利用の現況 | 住宅LS2 | | |
| 前面道路の状況 | 南6m市道 | (都) | |
| 供給施設の状況 | 水道、下水 | (50,100) | |
| 周辺の土地の利用の現況 | 中規模一般住宅が多い区画整然とした住宅地域 | | |



土佐くろしお鉄道のいち駅の
北東方約2.1km
みどり野一丁目バス停まで約70m

| | | | |
|-------------|-----------------------|-----------------------------|---------|
| 基準地番号 | 香南(県) - 6 | 1㎡当たりの価格 | |
| 所在及び地番 | 香南市夜須町手結字新町 298番23 | 27年 | 23,200円 |
| | | 26年 | 23,900円 |
| | | 25年 | 24,600円 |
| 住居表示 | | 24年 | 25,600円 |
| 地積 | 136㎡ | 23年 | 27,000円 |
| 形状 | 台形1:2 | 都市計画法その他 法令の制限で主要 なもの | |
| 利用の現況 | 住宅W2 | | |
| 前面道路の状況 | 東6.4m市道 | (都) | |
| 供給施設の状況 | 水道、下水 | (70,200) | |
| 周辺の土地の利用の現況 | 一般住宅が多い漁港に近い住宅地域 | | |



土佐くろしお鉄道夜須駅の南東方約670m
埋立バス停まで約80m

| | | | | |
|-------------|-----------------------|---|--|--|
| 基準地番号 | 香南(県) - 7 | 1㎡当たりの価格 | | |
| 所在及び地番 | 香南市吉川町古川字古越谷 473番7 | 27年 12,700円 26年 12,900円 25年 13,100円 24年 13,500円 23年 13,800円 | | |
| 住居表示 | | | | |
| 地積 | 176㎡ | | | |
| 形状 | 1:3 | 都市計画法その他 法令の制限で主要 なもの | | |
| 利用の現況 | 住宅W2 | | | |
| 前面道路の状況 | 南西6.5m市道 | 「都計外」 | | |
| 供給施設の状況 | 水道 | | | |
| 周辺の土地の利用の現況 | 一般住宅及び農家住宅が混在する住宅地域 | | | |

土佐くろしお鉄道よしかわ駅の北方約300m

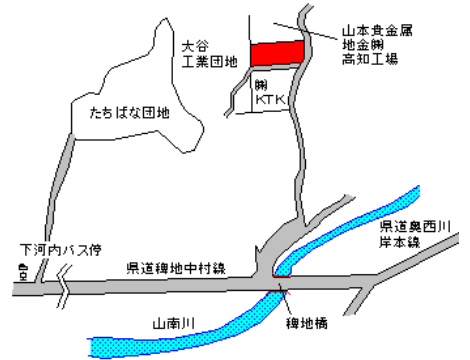
| | | | | |
|-------------|--------------------------|---|--|--|
| 基準地番号 | 香南(県) 5 - 1 | 1㎡当たりの価格 | | |
| 所在及び地番 | 香南市野市町西野字ヌノ丸 553番16 | 27年 75,200円 26年 77,000円 25年 79,000円 24年 81,800円 23年 88,000円 | | |
| 住居表示 | | | | |
| 地積 | 101㎡ | | | |
| 形状 | 1:1.5 | 都市計画法その他 法令の制限で主要 なもの | | |
| 利用の現況 | 店舗S3 | | | |
| 前面道路の状況 | 東7m県道 | (都) | | |
| 供給施設の状況 | 水道、下水 | (70,200) | | |
| 周辺の土地の利用の現況 | 店舗、事務所、銀行等が建ち並ぶ県道沿いの商業地域 | | | |

土佐くろしお鉄道のいち駅の北東方約440m
香南市役所前バス停まで南方約100m

| | | | | |
|-------------|-------------------------|---|--|--|
| 基準地番号 | 香南(県) 5 - 2 | 1㎡当たりの価格 | | |
| 所在及び地番 | 香南市赤岡町字横町ノ西 474番1外 | 27年 48,600円 26年 49,600円 25年 50,600円 24年 53,300円 23年 57,500円 | | |
| 住居表示 | | | | |
| 地積 | 709㎡ | | | |
| 形状 | 1.5:1 | 都市計画法その他 法令の制限で主要 なもの | | |
| 利用の現況 | 銀行S2 | | | |
| 前面道路の状況 | 西15m国道 | 「都計外」 | | |
| 供給施設の状況 | 水道 | | | |
| 周辺の土地の利用の現況 | 店舗、銀行、支所等が建ち並ぶ国道沿いの商業地域 | | | |

土佐くろしお鉄道あかおか駅の北方約300m
赤岡南町バス停まで約70m

| | | | |
|-------------|-------------------------|-----------------------------|---------|
| 基準地番号 | 香南(県)9-1 | 1㎡当たりの価格 | |
| 所在及び地番 | 香南市香我美町上分字大谷 1083番2外 | 27年 | 10,200円 |
| | | 26年 | 10,200円 |
| | | 25年 | 10,200円 |
| 住居表示 | | 24年 | 10,300円 |
| 地積 | 3,308㎡ | 23年 | 10,600円 |
| 形状 | 台形1:1 | 都市計画法その他 法令の制限で主要な もの | |
| 利用の現況 | 工場、事務所兼倉庫S2 | 「都計外」 | |
| 前面道路の状況 | 東8.3m市道、南側道 | | |
| 供給施設の状況 | 水道 | | |
| 周辺の土地の利用の現況 | 金属関連の中規模工場が多い内陸型の工業地域 | 土佐くろしお鉄道香我美駅の 北東方約4.8km | |



| | | | |
|-------------|-----------------------|---------------------------------------|---------|
| 基準地番号 | 香美(県)-1 | 1㎡当たりの価格 | |
| 所在及び地番 | 香美市土佐山田町秦山町 3丁目5番8 | 27年 | 61,000円 |
| | | 26年 | 60,500円 |
| 住居表示 | 土佐山田町秦山町 3-1-5 | 25年 | 60,000円 |
| | | 24年 | 60,000円 |
| 地積 | 198㎡ | 23年 | 62,000円 |
| 形状 | 1:2 | 都市計画法その他 法令の制限で主要な もの | |
| 利用の現況 | 住宅W2 | 1低専 (60,100) | |
| 前面道路の状況 | 東4.7m私道 | | |
| 供給施設の状況 | 水道、下水 | | |
| 周辺の土地の利用の現況 | 中規模一般住宅が多い住宅地域 | J R 土佐山田駅の北西方約640m 西町3丁目バス停まで約540m | |



| | | | |
|-------------|-------------------------|--------------------------------------|---------|
| 基準地番号 | 香美(県)-2 | 1㎡当たりの価格 | |
| 所在及び地番 | 香美市土佐山田町字 長谷川丸160番9外 | 27年 | 58,500円 |
| | | 26年 | 58,000円 |
| 住居表示 | | 25年 | 57,000円 |
| | | 24年 | 57,000円 |
| 地積 | 198㎡ | 23年 | 59,000円 |
| 形状 | 1:1.5 | 都市計画法その他 法令の制限で主要な もの | |
| 利用の現況 | 住宅W2 | 1低専 (60,100) | |
| 前面道路の状況 | 西4m私道 | | |
| 供給施設の状況 | 水道、下水 | | |
| 周辺の土地の利用の現況 | 中規模一般住宅が多い住宅地域 | J R 土佐山田駅の北東方約810m 山田東町バス停まで約560m | |



| | | | | |
|-------------|---------------------|---------------------|---------|--------------------------------|
| 基準地番号 | 香美(県) - 3 | 1㎡当たりの価格 | | <p>アンパンマンミュージアム前バス停まで約320m</p> |
| 所在及び地番 | 香美市香北町美良布字西土居2664番 | 27年 | 17,500円 | |
| | | 26年 | 17,800円 | |
| | | 25年 | 17,900円 | |
| 住居表示 | | 24年 | 18,000円 | |
| 地積 | 253㎡ | 23年 | 18,600円 | |
| 形状 | 1:1.2 | 都市計画法その他法令の制限で主要なもの | | |
| 利用の現況 | 住宅W1 | 「都計外」 | | |
| 前面道路の状況 | 東3.7m市道、北側道 | | | |
| 供給施設の状況 | 水道、下水 | | | |
| 周辺の土地の利用の現況 | 農家住宅及び一般住宅が混在する住宅地域 | | | |

| | | | | |
|-------------|--------------------|---------------------|---------|----------------------|
| 基準地番号 | 香美(県) - 4 | 1㎡当たりの価格 | | <p>新屋敷バス停まで約100m</p> |
| 所在及び地番 | 香美市物部町大栃字神宮2065番4外 | 27年 | 11,900円 | |
| | | 26年 | 12,300円 | |
| | | 25年 | 12,800円 | |
| 住居表示 | | 24年 | 13,200円 | |
| 地積 | 195㎡ | 23年 | 14,000円 | |
| 形状 | 1:1.2 | 都市計画法その他法令の制限で主要なもの | | |
| 利用の現況 | 住宅W1 | 「都計外」 | | |
| 前面道路の状況 | 東4.7m市道 | | | |
| 供給施設の状況 | 水道 | | | |
| 周辺の土地の利用の現況 | 中小規模一般住宅の多い住宅地域 | | | |

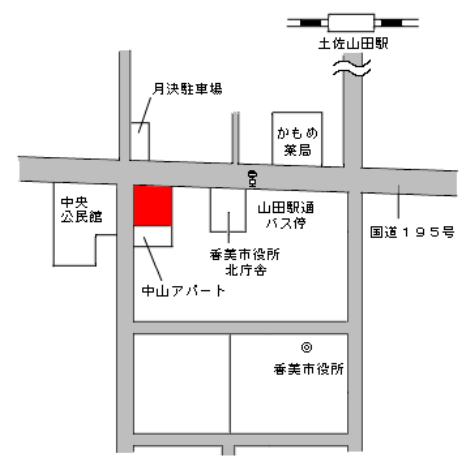
| | | | | |
|-------------|------------------------|---------------------|--------|----------------------|
| 基準地番号 | 香美(県) - 5 | 1㎡当たりの価格 | | <p>岡の内バス停まで約720m</p> |
| 所在及び地番 | 香美市物部町岡ノ内字土居ノ前188番19外 | 27年 | 3,950円 | |
| | | 26年 | 3,980円 | |
| | | 25年 | 4,050円 | |
| 住居表示 | | 24年 | 4,150円 | |
| 地積 | 231㎡ | 23年 | 4,350円 | |
| 形状 | 1:1 | 都市計画法その他法令の制限で主要なもの | | |
| 利用の現況 | 住宅W2 | 「都計外」 | | |
| 前面道路の状況 | 北4.3m市道 | | | |
| 供給施設の状況 | 水道 | | | |
| 周辺の土地の利用の現況 | 農家住宅等の中に郵便局等もある山間の住宅地域 | | | |

| | | | |
|-------------|-------------------------|-----------------------------|---------|
| 基準地番号 | 香美(県) - 6 | 1㎡当たりの価格 | |
| 所在及び地番 | 香美市土佐山田町植字 ナカノアン233番 | 27年 | 18,200円 |
| 住居表示 | | 26年 | 18,300円 |
| 地積 | 601㎡ | 25年 | -円 |
| 形状 | 1:1 | 24年 | -円 |
| 利用の現況 | 住宅W1 | 23年 | -円 |
| 前面道路の状況 | 東4m市道、南側道 | 都市計画法その他 法令の制限で主要 なもの | |
| 供給施設の状況 | 水道 | 調区 (70,200) | |
| 周辺の土地の利用の現況 | 農家住宅及び一般住宅が多い郊外の住宅地域 | | |



J R 山田西町駅の北方約 1.8 k m

| | | | |
|-------------|------------------------|-----------------------------|---------|
| 基準地番号 | 香美(県) 5 - 1 | 1㎡当たりの価格 | |
| 所在及び地番 | 香美市土佐山田町宝町 1丁目11番2外 | 27年 | 71,300円 |
| 住居表示 | 土佐山田町宝町 1-1-25 | 26年 | 72,000円 |
| 地積 | 468㎡ | 25年 | 74,000円 |
| 形状 | 不整形 1:1.5 | 24年 | 79,000円 |
| 利用の現況 | 診療所、住宅、共同住宅S3 | 23年 | 88,000円 |
| 前面道路の状況 | 北11m国道、西側道 | 都市計画法その他 法令の制限で主要 なもの | |
| 供給施設の状況 | 水道、下水 | 商業 (80,400) | |
| 周辺の土地の利用の現況 | 低層の店舗等が建ち並ぶ国道沿いの商業地域 | | |



J R 土佐山田駅の南方約 400m
山田駅通バス停に近接

| | | | |
|-------------|--------------------------|-----------------------------|---------|
| 基準地番号 | 香美(県) 5 - 2 | 1㎡当たりの価格 | |
| 所在及び地番 | 香美市香北町美良布字 梅ノ本1061番1外 | 27年 | 25,000円 |
| 住居表示 | | 26年 | 25,500円 |
| 地積 | 256㎡ | 25年 | 26,000円 |
| 形状 | 2:1 | 24年 | 26,500円 |
| 利用の現況 | 事務所、住宅兼車庫SRC2 | 23年 | 28,000円 |
| 前面道路の状況 | 南4.5m市道 | 都市計画法その他 法令の制限で主要 なもの | |
| 供給施設の状況 | 水道、下水 | 「都計外」 | |
| 周辺の土地の利用の現況 | 店舗、営業所等がみられる古くからの既成商業地域 | | |



美良布駅バス停まで約 280m