

4月1日に前任の豊後所長→枝常所長、関チーフ→中島課長へとメンバーが代わり和食ダム建設事務所の新体制がスタートしました。

今年度も和食ダムの安全かつ早期の完成を目指して、地域の皆様と一体となって業務を進めて参りますので、引き続き皆様のご理解とご協力をよろしくお願いいたします。



和かっぱ

## 新メンバーをご紹介します！

なかしま かずゆき  
工務課長 中島 和行



えだつね やすひさ  
所長 枝常 泰久

4月から当事務所に異動してきました中島です。

和食ダム工事が少しでも早く完成し、地域の皆様が、「ダムが出来てよかった」と思っただけのように取り組んでまいります。引き続きご迷惑をお掛けしますが、ご理解とご協力をよろしくお願いいたします。

4月に高知市にある鏡ダム管理事務所より異動してまいりました枝常と申します。南国市の出身で安芸土木管内の勤務は6年ぶりとなります。

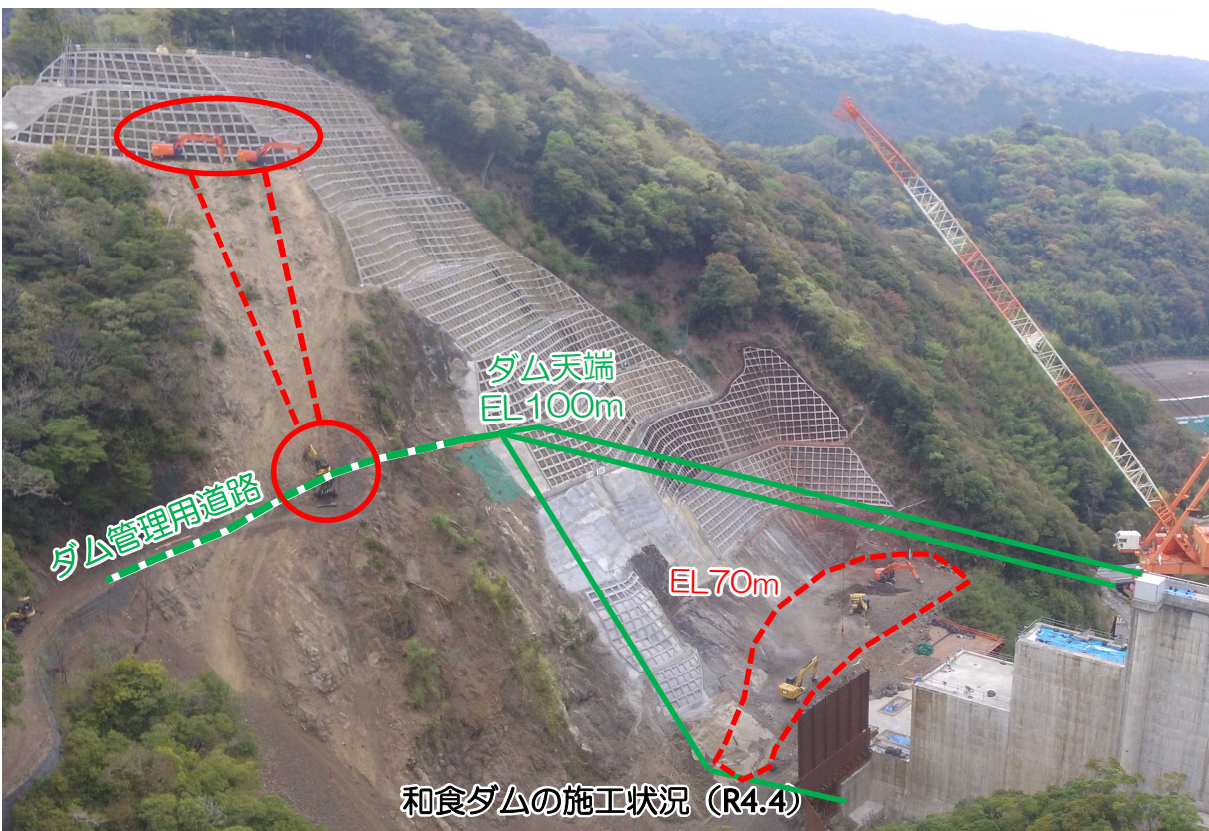
和食ダム工事の早期完成を目指して頑張っていきたいと思っておりますので、どうぞよろしくお願いいたします。

集合写真

## 和食ダム 現在の作業について

R4.4末でのダム本体の掘削標高はEL70mとなり、最終標高のEL65mに向けて作業を進めています。また、堤体の左岸側にダム管理用道路の工事も進めており、今回はその施工方法についてご紹介します。現在、法面の掘削作業を行っていますが、急斜面上での施工のため、写真左のように山頂部のバックホウから2本のワイヤーで掘削機

(CCM) を吊り下げて施工しています。このような特殊な機械を用いることで危険な高所での作業を迅速かつ安全に施工することが可能となります。



和食ダムの施工状況 (R4.4)



CCMでの掘削状況

# 和食川護岸改修工事が完了しました

令和3年10月から行っていた和食川護岸改修工事（写真2箇所）が、令和4年3月末に完成しました。ご協力いただきありがとうございました。今年度は引き続き西地橋上流部の改修工事を行う予定です。

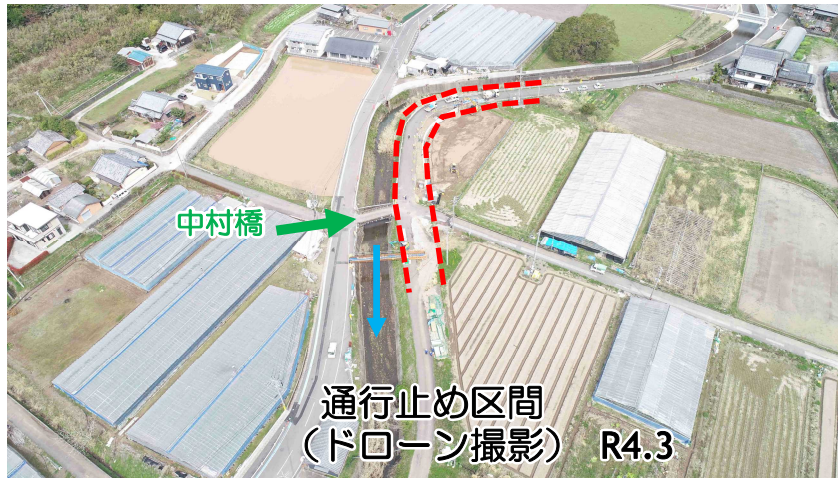
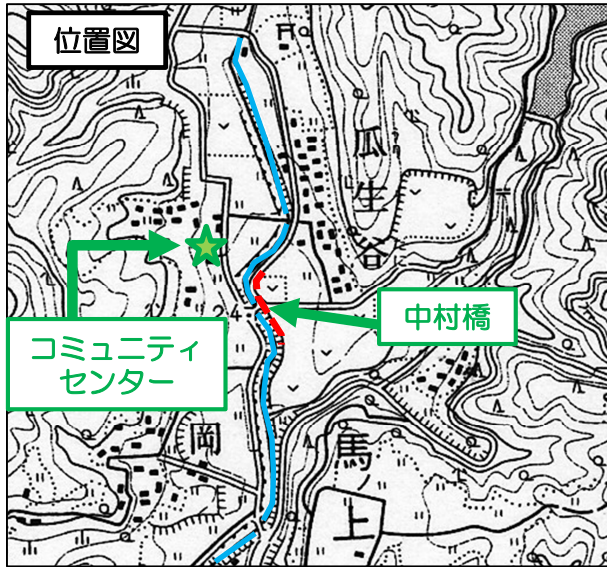
また、中村橋架け替え工事に伴い、R4.5月下旬（予定）から、下図赤線部の通行止めを行います。工事箇所のお近くにお住まいの皆さまには、後日チラシによりお知らせしますので、ご理解とご協力をよろしくお願いします。



①奥出川合流部（R4.3）



②西地橋上流部（R4.3）



通行止め区間  
（ドローン撮影） R4.3

## 芸西村の史跡紹介 【第33弾】 起源の碑

今回は長谷地区にある「起源の碑」と記された石碑についてご紹介します。

かつて藩政の時代には、村ごとに共有の山林があり薪や肥草用として村人が利用していました。共有の山林は明治23年に各地区へ配分されましたが、長谷寄・長谷地区においては地区役員が協力して山林を買い増し植林して当初の倍以上まで面積を増やしました。長谷寄・長谷地区の人々は平成2年にこの先人の労苦を讃えて、「起源の碑」を建立したようです。



起源の碑

出典：芸西村教育委員会 芸西歴史散歩（平成17年）より

## つつじがきれい に咲きました！

和食ダムから北側に位置する山頂には今年も色鮮やかなつつじがきれいに咲きました。毎年、このつつじを見物することで春の訪れを感じられます。

今年の見頃は過ぎてしまいましたが、その風景の一部を写真でご紹介します。

