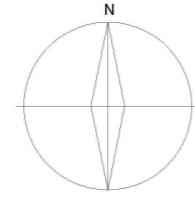


# 吉野川水系吉野川・汗見川・地蔵寺川 洪水浸水想定区域図(想定最大規模)【5/6】

## 凡 例

浸水した場合に想定される水深(ランク別)

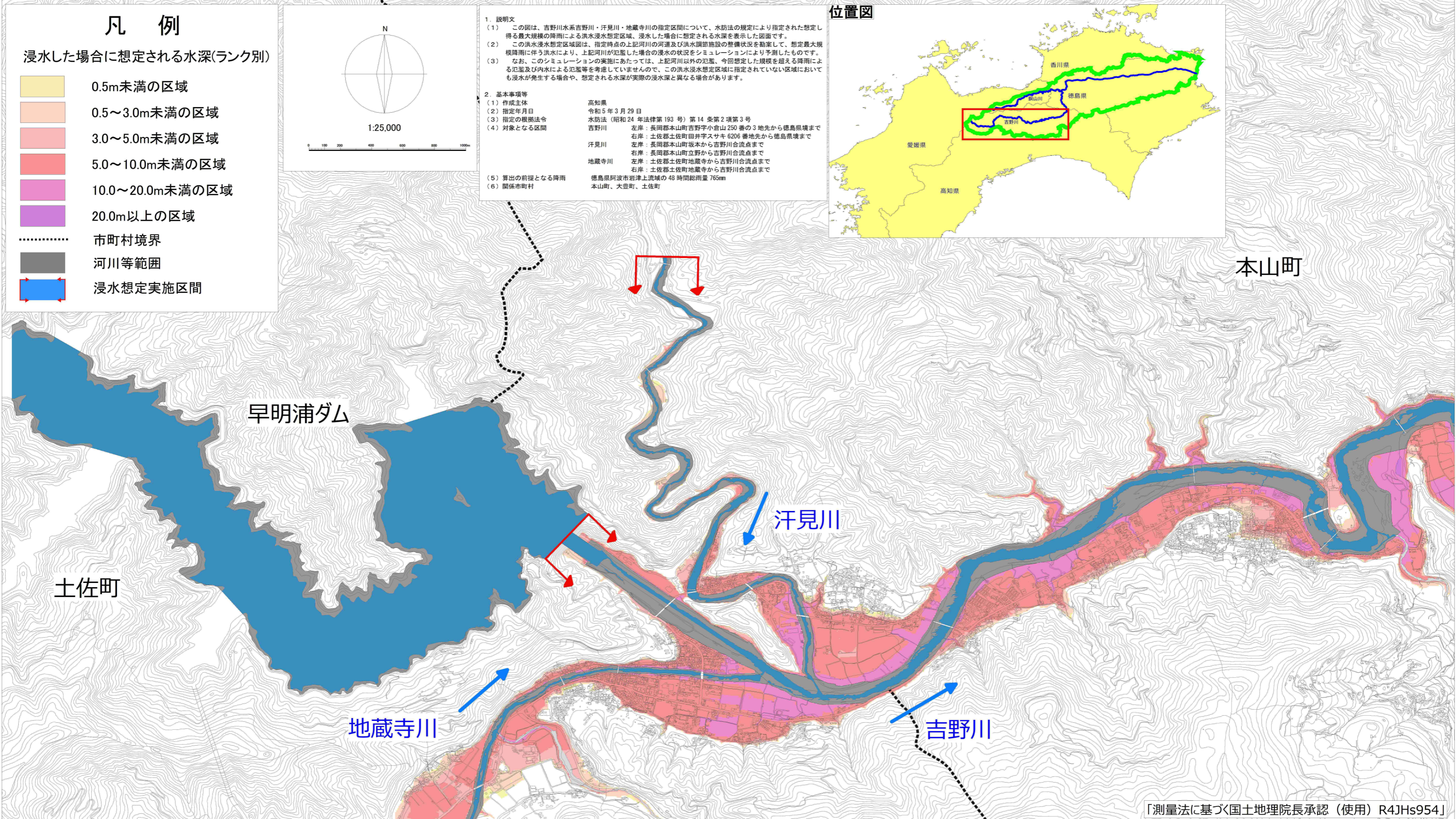
- 0.5m未満の区域
- 0.5～3.0m未満の区域
- 3.0～5.0m未満の区域
- 5.0～10.0m未満の区域
- 10.0～20.0m未満の区域
- 20.0m以上の区域
- 市町村境界
- 河川等範囲
- 浸水想定実施区間

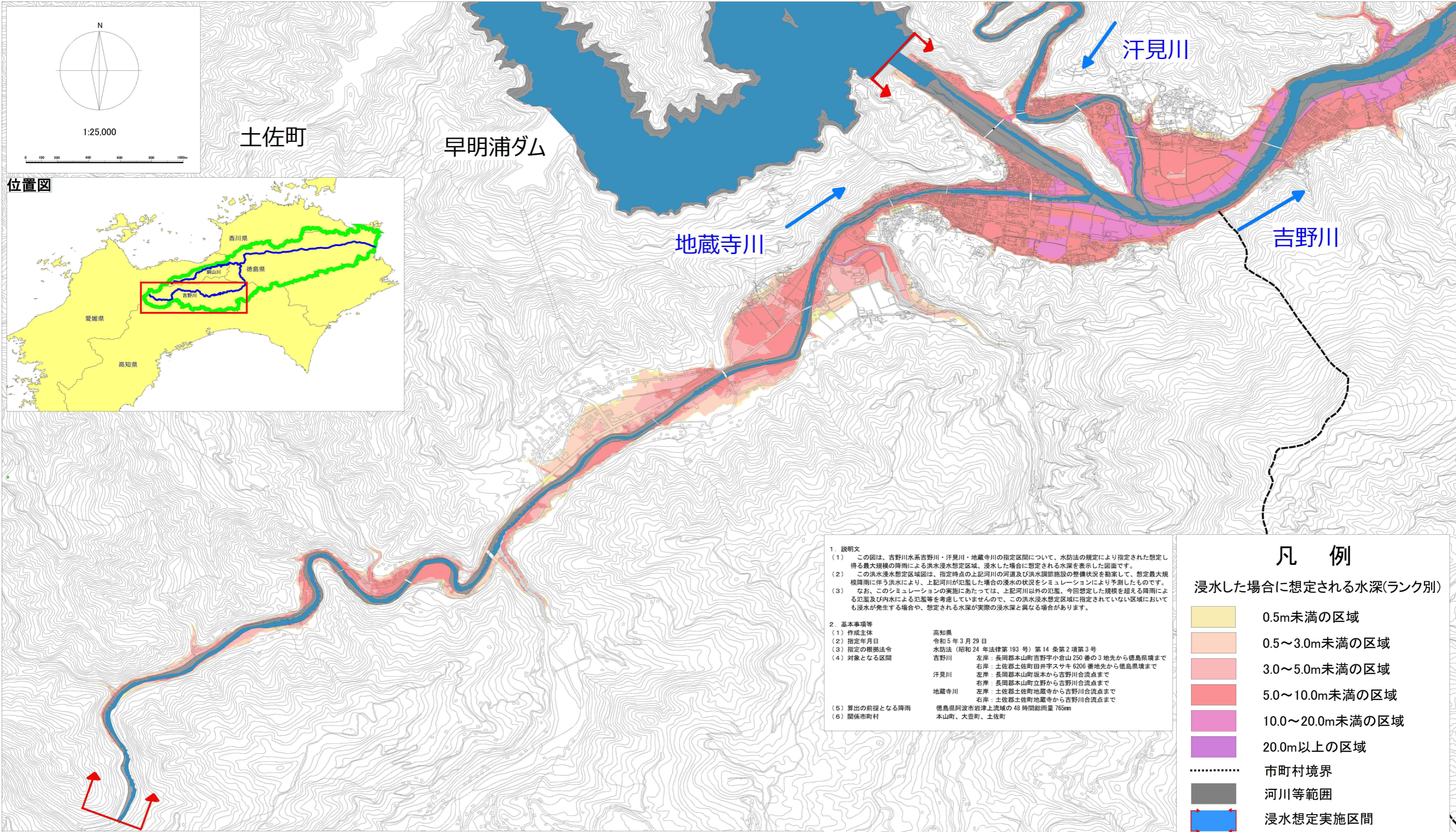
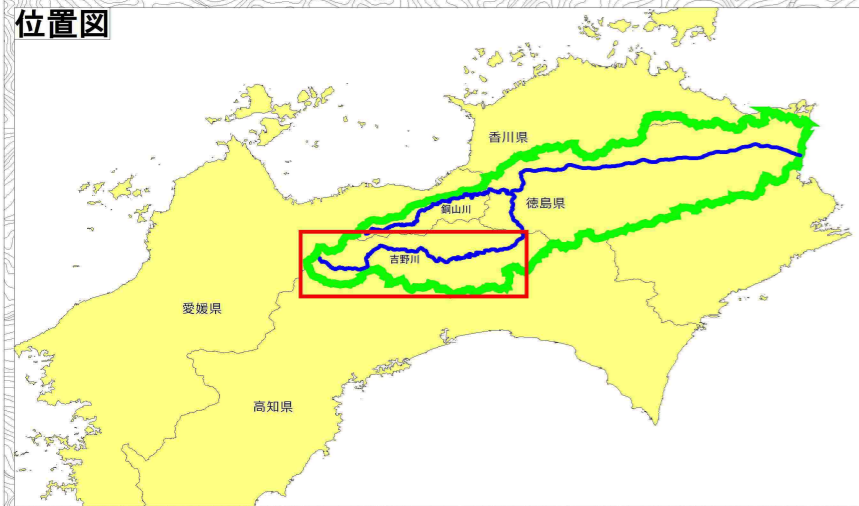
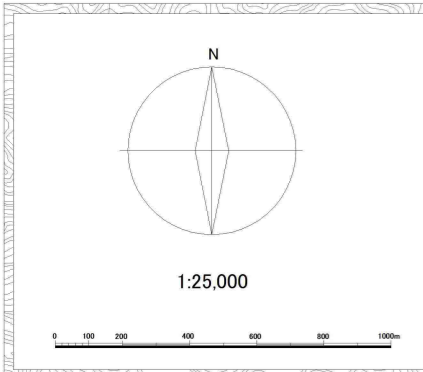


1. 説明文
  - (1) この図は、吉野川水系吉野川・汗見川・地蔵寺川の指定区間について、水防法の規定により指定された想定し得る最大規模の降雨による洪水浸水想定区域、浸水した場合に想定される水深を表示した図面です。
  - (2) この洪水浸水想定区域図は、指定時点の上記河川の河道及び洪水調節施設の整備状況を勘案して、想定最大規模降雨に伴う洪水により、上記河川が氾濫した場合の浸水の状況をシミュレーションにより予測したものです。
  - (3) なお、このシミュレーションの実施にあたっては、上記河川以外の氾濫、今回想定した規模を超える降雨による氾濫及び内水による氾濫等を考慮していませんので、この洪水浸水想定区域に指定されていない区域においても浸水が発生する場合や、想定される水深が実際の浸水深と異なる場合があります。
2. 基本事項等
 

<ol style="list-style-type: none"> <li>(1) 作成主体</li> <li>(2) 指定年月日</li> <li>(3) 指定の根拠法令</li> <li>(4) 対象となる区間</li> </ol>	<table border="0" style="width: 100%;"> <tr> <td style="width: 30%;">高知県</td> <td>令和5年3月29日</td> </tr> <tr> <td>水防法(昭和24年法律第193号)第14条第2項第3号</td> <td></td> </tr> <tr> <td>吉野川</td> <td>左岸:長岡郡本山町吉野字小倉山250番の3地先から徳島県境まで 右岸:土佐郡土佐町田井字ササキ6206番地先から徳島県境まで</td> </tr> <tr> <td>汗見川</td> <td>左岸:長岡郡本山町坂本から吉野川合流点まで 右岸:長岡郡本山町立野から吉野川合流点まで</td> </tr> <tr> <td>地蔵寺川</td> <td>左岸:土佐郡土佐町地蔵寺から吉野川合流点まで 右岸:土佐郡土佐町地蔵寺から吉野川合流点まで</td> </tr> </table>	高知県	令和5年3月29日	水防法(昭和24年法律第193号)第14条第2項第3号		吉野川	左岸:長岡郡本山町吉野字小倉山250番の3地先から徳島県境まで 右岸:土佐郡土佐町田井字ササキ6206番地先から徳島県境まで	汗見川	左岸:長岡郡本山町坂本から吉野川合流点まで 右岸:長岡郡本山町立野から吉野川合流点まで	地蔵寺川	左岸:土佐郡土佐町地蔵寺から吉野川合流点まで 右岸:土佐郡土佐町地蔵寺から吉野川合流点まで
高知県	令和5年3月29日										
水防法(昭和24年法律第193号)第14条第2項第3号											
吉野川	左岸:長岡郡本山町吉野字小倉山250番の3地先から徳島県境まで 右岸:土佐郡土佐町田井字ササキ6206番地先から徳島県境まで										
汗見川	左岸:長岡郡本山町坂本から吉野川合流点まで 右岸:長岡郡本山町立野から吉野川合流点まで										
地蔵寺川	左岸:土佐郡土佐町地蔵寺から吉野川合流点まで 右岸:土佐郡土佐町地蔵寺から吉野川合流点まで										
- (5) 算出の前提となる降雨 徳島県阿波市岩津上流域の48時間総雨量765mm
- (6) 関係市町村 本山町、大豊町、土佐町

## 位置図





1. 説明文  
 (1) この図は、吉野川水系吉野川・汗見川・地蔵寺川の指定区間について、水防法の規定により指定された想定し得る最大規模の降雨による洪水浸水想定区域、浸水した場合に想定される水深を表示した図面です。  
 (2) この洪水浸水想定区域図は、指定時点の上記河川の河道及び洪水調節施設の整備状況を勘案して、想定最大規模降雨に伴う洪水により、上記河川が氾濫した場合の浸水の状況をシミュレーションにより予測したものです。  
 (3) なお、このシミュレーションの実施にあたっては、上記河川以外の氾濫、今回想定した規模を超える降雨による氾濫及び内水による氾濫等を考慮していませんので、この洪水浸水想定区域に指定されていない区域においても浸水が発生する場合や、想定される水深が実際の浸水深と異なる場合があります。
2. 基本事項等  
 (1) 作成主体 高知県  
 (2) 指定年月日 令和5年3月29日  
 (3) 指定の根拠法令 水防法(昭和24年法律第193号)第14条第2項第3号  
 (4) 対象となる区間  
 吉野川 左岸:長岡郡本山町吉野字小倉山250番の3地先から徳島県境まで  
 右岸:土佐郡土佐町井字スサキ6206番地先から徳島県境まで  
 汗見川 左岸:長岡郡本山町坂本から吉野川合流点まで  
 右岸:長岡郡本山町立野から吉野川合流点まで  
 地蔵寺川 左岸:土佐郡土佐町地蔵寺から吉野川合流点まで  
 右岸:土佐郡土佐町地蔵寺から吉野川合流点まで  
 (5) 算出の前提となる降雨 徳島県阿波市岩津上流域の48時間総雨量765mm  
 (6) 関係市町村 本山町、大豊町、土佐町

凡例

浸水した場合に想定される水深(ランク別)

	0.5m未満の区域
	0.5~3.0m未満の区域
	3.0~5.0m未満の区域
	5.0~10.0m未満の区域
	10.0~20.0m未満の区域
	20.0m以上の区域
	市町村境界
	河川等範囲
	浸水想定実施区間

吉野川水系吉野川・汗見川・地蔵寺川 洪水浸水想定区域図(想定最大規模)【6/6】

「測量法に基づく国土地理院長承認(使用) R4JHs954」