

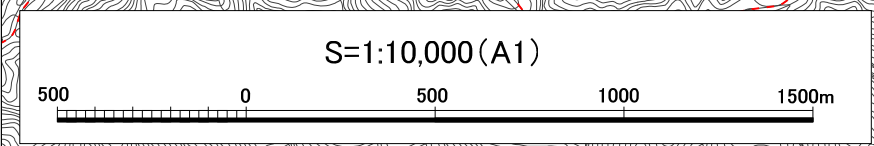
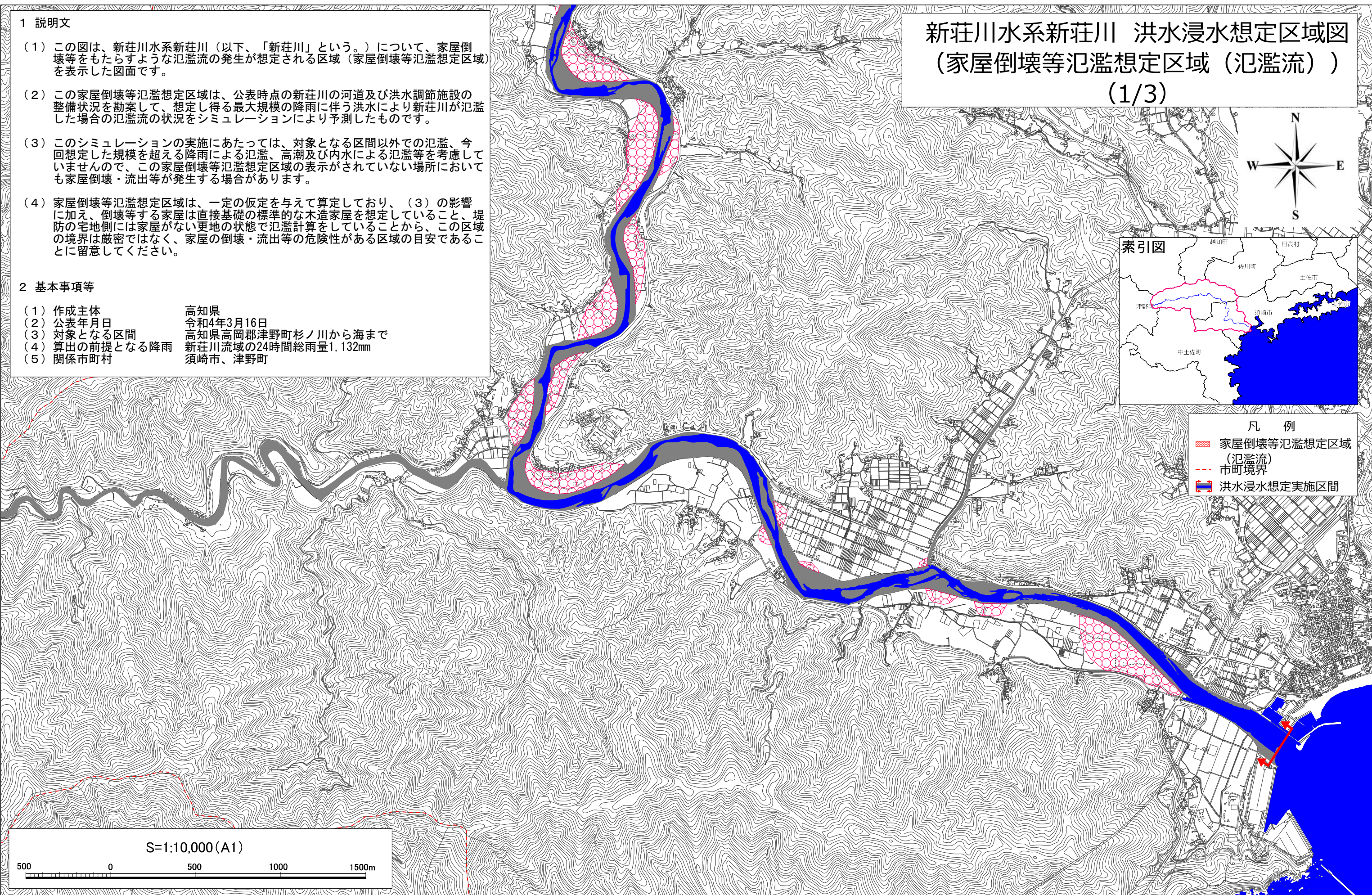
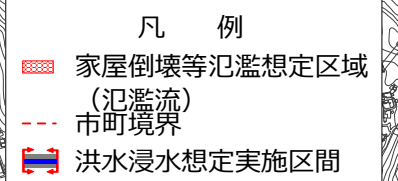
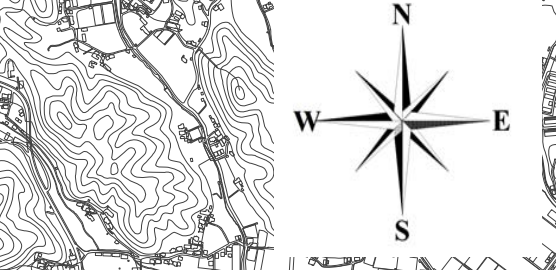
# 新莊川水系新莊川 洪水浸水想定区域図 (家屋倒壊等氾濫想定区域 (氾濫流)) (1/3)

## 1 説明文

- (1) この図は、新莊川水系新莊川（以下、「新莊川」という。）について、家屋倒壊等をもたらすような氾濫流の発生が想定される区域（家屋倒壊等氾濫想定区域）を表示した図面です。
- (2) この家屋倒壊等氾濫想定区域は、公表時点の新莊川の河道及び洪水調節施設の整備状況を勘案して、想定し得る最大規模の降雨に伴う洪水により新莊川が氾濫した場合の氾濫流の状況をシミュレーションにより予測したものです。
- (3) このシミュレーションの実施にあたっては、対象となる区間以外での氾濫、今回想定した規模を超える降雨による氾濫、高潮及び内水による氾濫等を考慮していませんので、この家屋倒壊等氾濫想定区域の表示がされていない場所においても家屋倒壊・流出等が発生する場合があります。
- (4) 家屋倒壊等氾濫想定区域は、一定の仮定を与えて算定しており、(3)の影響に加え、倒壊等する家屋は直接基礎の標準的な木造家屋を想定していること、堤防の宅地側には家屋がない更地の状態で氾濫計算をしていることから、この区域の境界は厳密ではなく、家屋の倒壊・流出等の危険性がある区域の目安であることを留意してください。

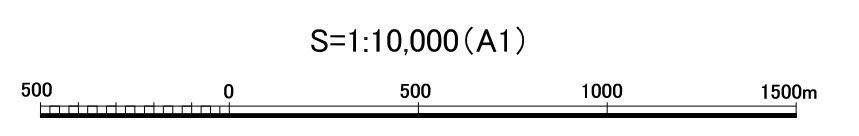
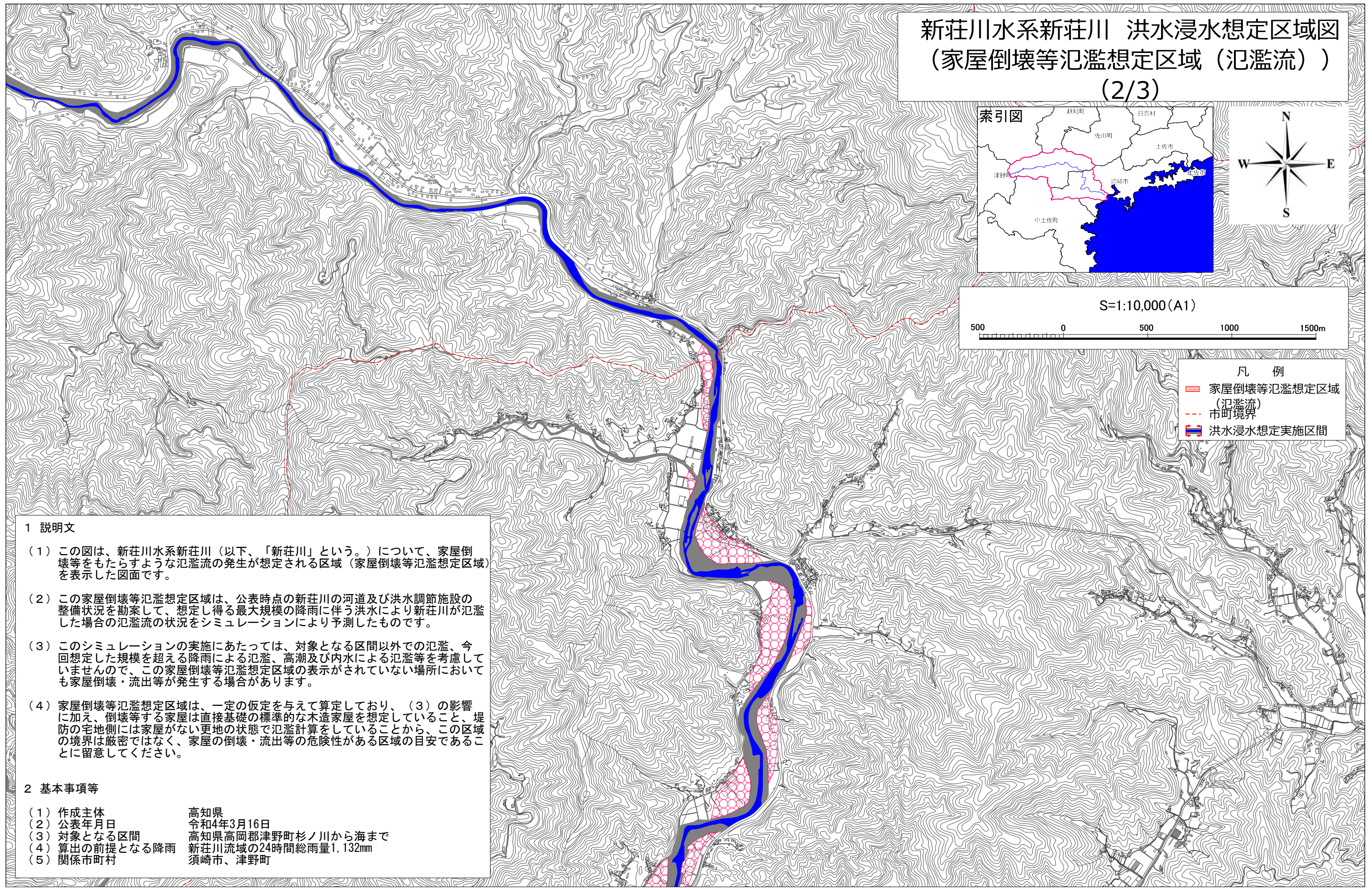
## 2 基本事項等




- |                |                      |
|----------------|----------------------|
| (1) 作成主体       | 高知県                  |
| (2) 公表年月日      | 令和4年3月16日            |
| (3) 対象となる区間    | 高知県高岡郡津野町杉ノ川から海まで    |
| (4) 算出の前提となる降雨 | 新莊川流域の24時間総雨量1,132mm |
| (5) 関係市町村      | 須崎市、津野町              |





# 新莊川水系新莊川 洪水浸水想定区域図 (家屋倒壊等氾濫想定区域 (氾濫流)) (2/3)



- 凡例
-  家屋倒壊等氾濫想定区域 (氾濫流)
  -  市町境界
  -  洪水浸水想定実施区間

**1 説明文**

- (1) この図は、新莊川水系新莊川（以下、「新莊川」という。）について、家屋倒壊等をもたらすような氾濫流の発生が想定される区域（家屋倒壊等氾濫想定区域）を表示した図面です。
- (2) この家屋倒壊等氾濫想定区域は、公表時点の新莊川の河道及び洪水調節施設の整備状況を勘案して、想定し得る最大規模の降雨に伴う洪水により新莊川が氾濫した場合の氾濫流の状況をシミュレーションにより予測したものです。
- (3) このシミュレーションの実施にあたっては、対象となる区間以外での氾濫、今回想定した規模を超える降雨による氾濫、高潮及び内水による氾濫等を考慮していませんので、この家屋倒壊等氾濫想定区域の表示がされていない場所においても家屋倒壊・流出等が発生する場合があります。
- (4) 家屋倒壊等氾濫想定区域は、一定の仮定を与えて算定しており、(3)の影響に加え、倒壊等する家屋は直接基礎の標準的な木造家屋を想定していること、堤防の宅地側には家屋がない更地の状態で氾濫計算をしていることから、この区域の境界は厳密ではなく、家屋の倒壊・流出等の危険性がある区域の目安であることを留意してください。

**2 基本事項等**

(1) 作成主体	高知県
(2) 公表年月日	令和4年3月16日
(3) 対象となる区間	高知県高岡郡津野町杉ノ川から海まで
(4) 算出の前提となる降雨	新莊川流域の24時間総雨量1,132mm
(5) 関係市町村	須崎市、津野町



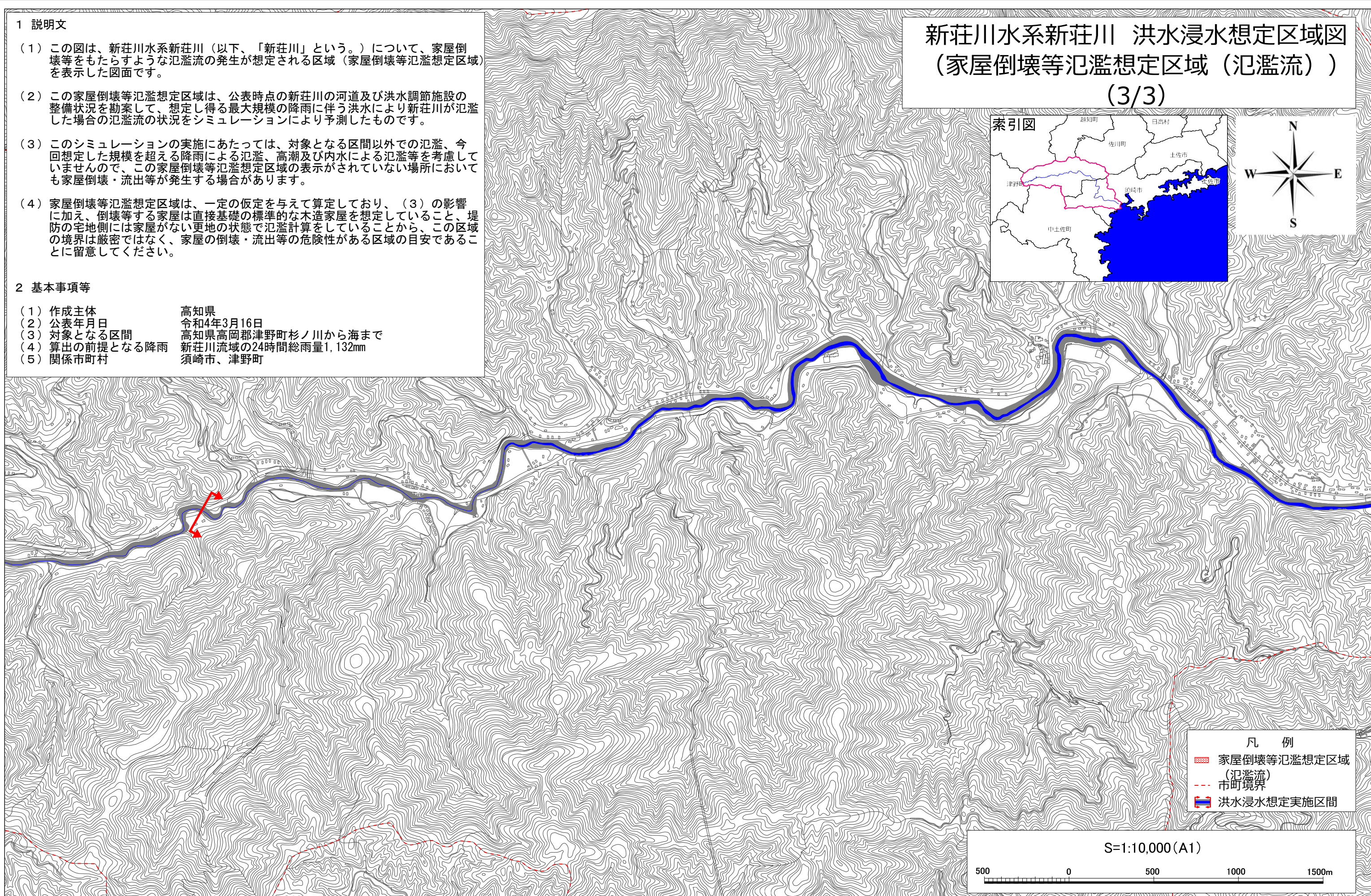
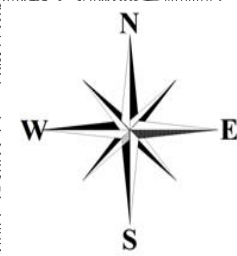
1 説明文

- (1) この図は、新莊川水系新莊川（以下、「新莊川」という。）について、家屋倒壊等をもたらすような氾濫流の発生が想定される区域（家屋倒壊等氾濫想定区域）を表示した図面です。
- (2) この家屋倒壊等氾濫想定区域は、公表時点の新莊川の河道及び洪水調節施設の整備状況を勘案して、想定し得る最大規模の降雨に伴う洪水により新莊川が氾濫した場合の氾濫流の状況をシミュレーションにより予測したものです。
- (3) このシミュレーションの実施にあたっては、対象となる区間以外での氾濫、今回想定した規模を超える降雨による氾濫、高潮及び内水による氾濫等を考慮していませんので、この家屋倒壊等氾濫想定区域の表示がされていない場所においても家屋倒壊・流出等が発生する場合があります。
- (4) 家屋倒壊等氾濫想定区域は、一定の仮定を与えて算定しており、(3)の影響に加え、倒壊等する家屋は直接基礎の標準的な木造家屋を想定していること、堤防の宅地側には家屋がない更地の状態で氾濫計算をしていることから、この区域の境界は厳密ではなく、家屋の倒壊・流出等の危険性がある区域の目安であることを留意してください。

2 基本事項等

- (1) 作成主体 高知県
- (2) 公表年月日 令和4年3月16日
- (3) 対象となる区間 高知県高岡郡津野町杉ノ川から海まで
- (4) 算出の前提となる降雨 新莊川流域の24時間総雨量1,132mm
- (5) 関係市町村 須崎市、津野町

# 新莊川水系新莊川 洪水浸水想定区域図 (家屋倒壊等氾濫想定区域 (氾濫流)) (3/3)



凡 例

- 家屋倒壊等氾濫想定区域 (氾濫流)
- 市町境界
- 洪水浸水想定実施区間

S=1:10,000 (A1)