

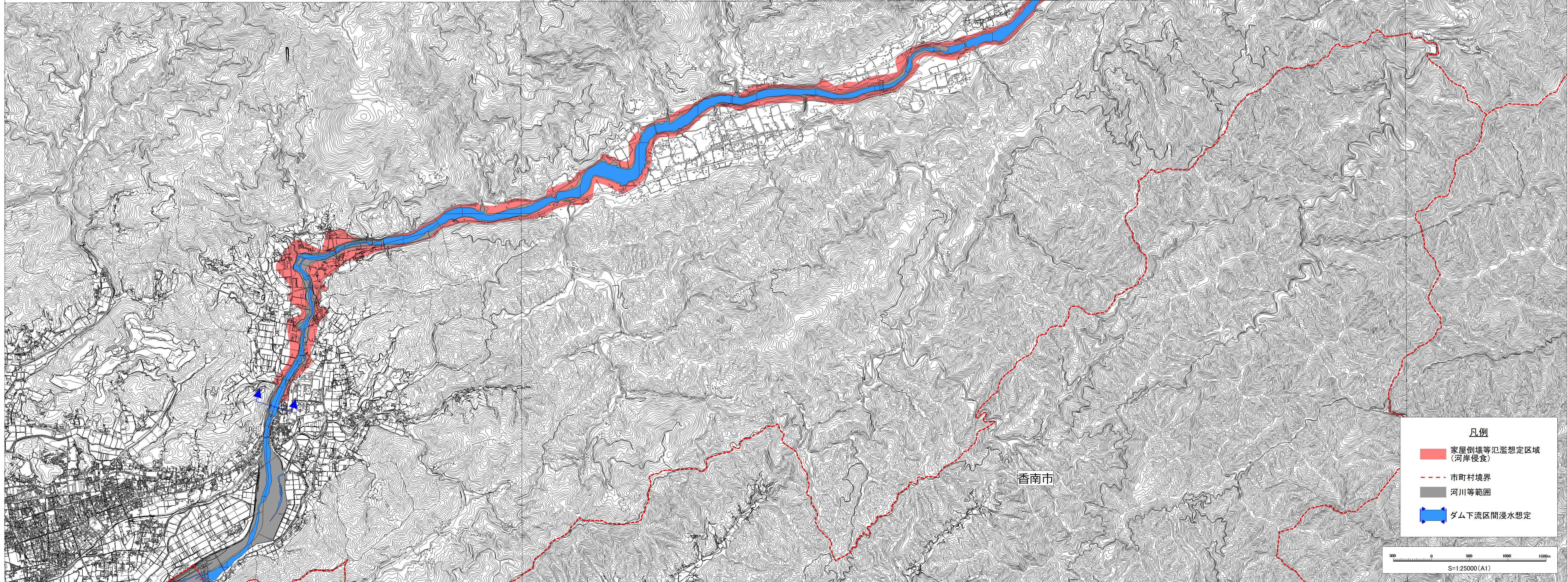
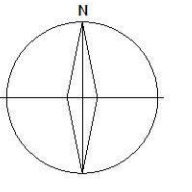
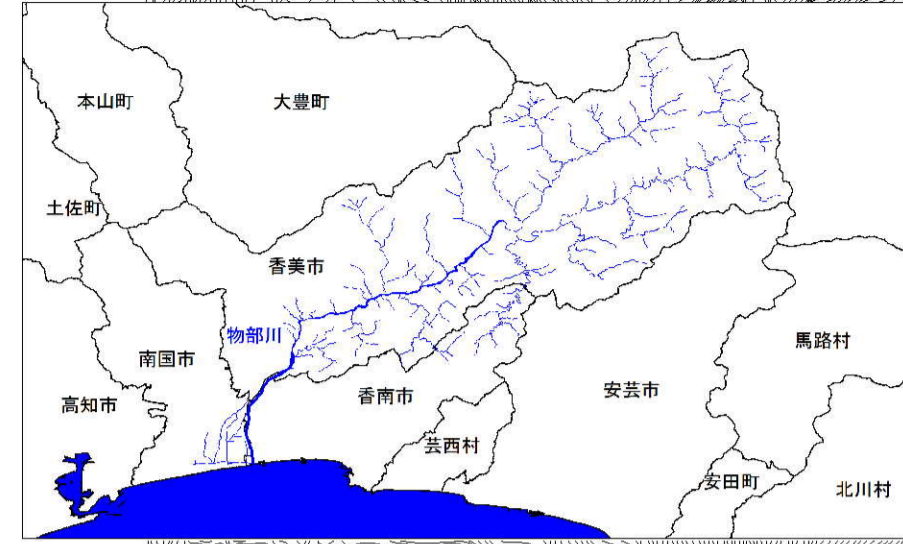
物部川水系物部川 洪水浸水想定図 (家屋倒壊等氾濫想定区域(河岸侵食))

1 説明文

- (1) この図は、物部川水系物部川の永瀬ダム下流区間について、家屋倒壊等をもたらすような河岸侵食の発生が想定される区域(家屋倒壊等氾濫想定区域)を表示した図面です。
- (2) この家屋倒壊等氾濫想定区域は、公表時点の物部川の河道及び洪水調節施設の整備状況を勘案して、想定し得る最大規模の降雨に伴う洪水による物部川の河岸の侵食幅を予測したものです。
- (3) 物部川の河岸が侵食された場合における、家屋の倒壊・流出等の危険性が想定される区域の目安を示すものですが、個々の家屋の構造・強度特性等の違いから、この区域の境界は厳密ではなく、あくまでも目安であることを留意してください。

2 基本事項等

- (1) 作成主体 高知県
- (2) 公表年月日 令和3年2月9日
- (3) 対象となる区間 永瀬ダムから洪水予報区間上流端まで
- (4) 算出の前提となる降雨 物部川流域の12時間総雨量681mm
- (5) 関係市町村 香美市



| 凡例 | |
|----|-----------------------|
| | 家屋倒壊等氾濫想定区域 (河岸侵食) |
| | 市町村境界 |
| | 河川等範囲 |
| | ダム下流区間浸水想定 |

0 500 1000 1500m
S=1:25000 (A1)