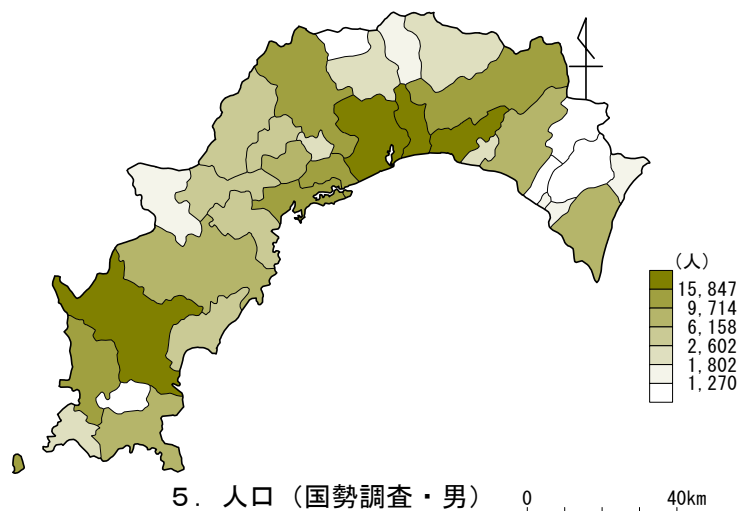
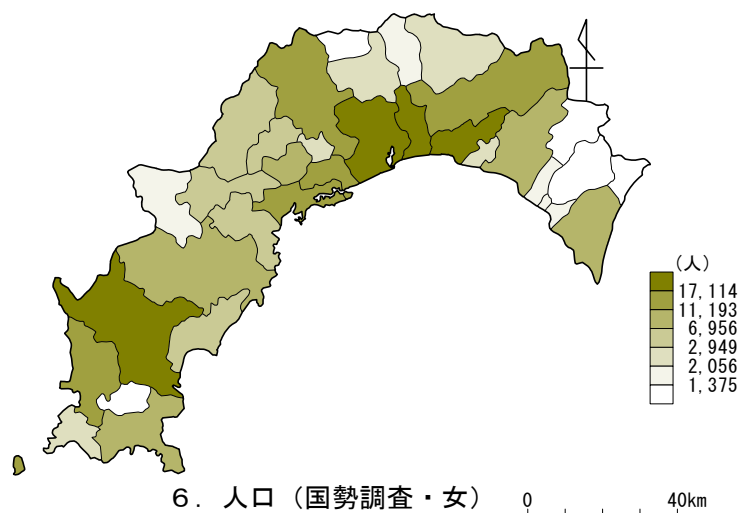


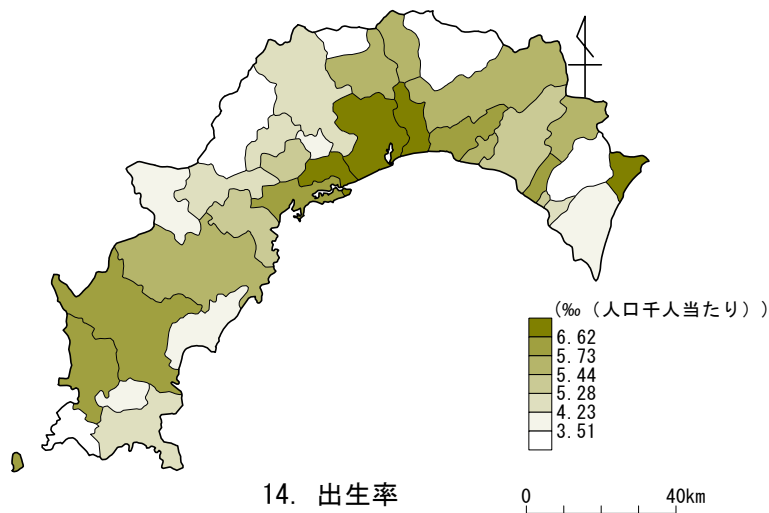
市町村名	指標名	4. 総人口(国勢調査)		5. 人口(国勢調査・男)		6. 人口(国勢調査・女)	
		順位	人	順位	人	順位	人
高知市		1	337,190	1	157,002	1	180,188
室戸市		13	13,524	13	6,392	13	7,132
安芸市		10	17,577	10	8,334	10	9,243
南国市		2	47,982	2	22,724	2	25,258
土佐市		6	27,038	6	13,091	6	13,947
須崎市		8	22,606	7	11,025	8	11,581
宿毛市		9	20,907	9	9,714	9	11,193
土佐清水市		12	13,778	12	6,421	12	7,357
四万十市		3	34,313	3	16,183	3	18,130
香南市		4	32,961	4	15,847	4	17,114
香美市		5	27,513	5	13,261	5	14,252
東洋町		30	2,584	29	1,270	30	1,314
奈半利町		27	3,326	27	1,511	27	1,815
田野町		28	2,733	28	1,290	28	1,443
安田町		29	2,631	30	1,256	29	1,375
北川村		32	1,294	32	607	32	687
馬路村		33	823	33	391	33	432
芸西村		24	3,858	24	1,802	24	2,056
本山町		26	3,573	26	1,726	26	1,847
大豊町		23	3,962	23	1,817	22	2,145
土佐町		22	3,997	22	1,869	23	2,128
大川村		34	396	34	202	34	194
いの町		7	22,767	8	10,797	7	11,970
仁淀川町		19	5,551	19	2,602	19	2,949
中土佐町		16	6,840	16	3,170	16	3,670
佐川町		14	13,114	14	6,158	14	6,956
越知町		17	5,795	18	2,669	17	3,126
禰原町		25	3,608	25	1,750	25	1,858
日高村		21	5,030	21	2,337	20	2,693
津野町		18	5,794	17	2,750	18	3,044
四万十町		11	17,325	11	8,197	11	9,128
大月町		20	5,095	20	2,424	21	2,671
三原村		31	1,574	31	749	31	825
黒潮町		15	11,217	15	5,334	15	5,883
高知県			728,276		342,672		385,604
年次資料出所		平成27年10月1日 国勢調査 総務省		平成27年10月1日 国勢調査 総務省		平成27年10月1日 国勢調査 総務省	
備考							



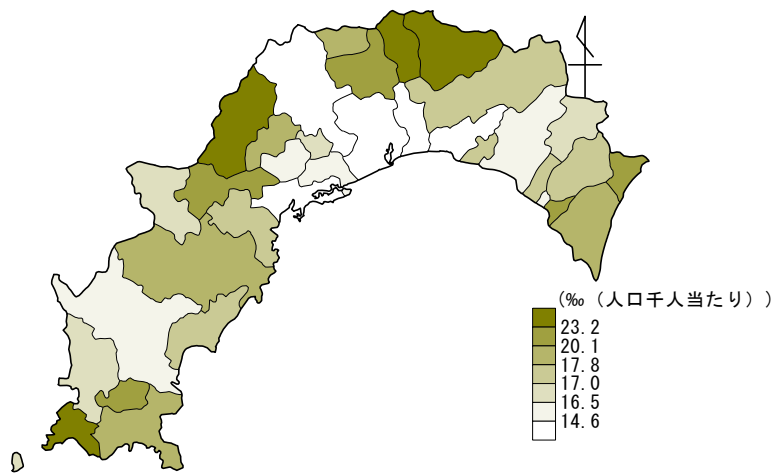
市町村名	指標名	7. 総人口(住民基本台帳)		8. 人口(住民基本台帳・男)		9. 人口(住民基本台帳・女)	
		順位	人	順位	人	順位	人
高知市		1	332,276	1	155,198	1	177,078
室戸市		13	13,817	13	6,581	13	7,236
安芸市		10	17,736	10	8,421	10	9,315
南国市		2	47,871	2	22,839	2	25,032
土佐市		5	27,492	5	13,355	5	14,137
須崎市		8	22,502	8	10,962	8	11,540
宿毛市		9	20,943	9	9,832	9	11,111
土佐清水市		12	14,032	12	6,653	12	7,379
四万十市		3	34,430	3	16,257	3	18,173
香南市		4	33,533	4	16,178	4	17,355
香美市		6	26,407	6	12,357	6	14,050
東洋町		30	2,555	30	1,219	30	1,336
奈半利町		27	3,271	27	1,526	27	1,745
田野町		29	2,675	29	1,281	29	1,394
安田町		28	2,748	28	1,342	28	1,406
北川村		32	1,318	32	615	32	703
馬路村		33	904	33	432	33	472
芸西村		24	3,800	23	1,785	24	2,015
本山町		26	3,590	26	1,687	25	1,903
大豊町		23	3,817	24	1,756	23	2,061
土佐町		22	3,970	22	1,887	22	2,083
大川村		34	400	34	201	34	199
いの町		7	23,349	7	11,119	7	12,230
仁淀川町		19	5,555	19	2,617	19	2,938
中土佐町		16	7,050	16	3,288	16	3,762
佐川町		14	13,070	14	6,148	14	6,922
越知町		18	5,804	18	2,692	17	3,112
禰原町		25	3,613	25	1,748	26	1,865
日高村		21	5,094	21	2,384	20	2,710
津野町		17	5,933	17	2,835	18	3,098
四万十町		11	17,528	11	8,280	11	9,248
大月町		20	5,217	20	2,509	21	2,708
三原村		31	1,599	31	778	31	821
黒潮町		15	11,390	15	5,439	15	5,951
高知県			725,289		342,201		383,088
年次資料出所		平成30年1月1日 住民基本台帳に基づく人口 ・人口動態及び世帯数調査 総務省		平成30年1月1日 住民基本台帳に基づく人口 ・人口動態及び世帯数調査 総務省		平成30年1月1日 住民基本台帳に基づく人口 ・人口動態及び世帯数調査 総務省	
備考							



市町村名	指標名	10. 世帯数		11. 世帯人員		12. 人口増減数	
		順位	世帯	順位	人(1世帯当たり)	順位	人
高知市		1	163,212	18	2.04	34	△ 1,773
室戸市		12	7,622	31	1.81	33	△ 422
安芸市		11	8,429	10	2.10	21	△ 208
南国市		2	22,144	6	2.16	19	△ 185
土佐市		6	12,471	3	2.20	28	△ 311
須崎市		7	11,134	21	2.02	29	△ 324
宿毛市		9	10,193	16	2.05	32	△ 366
土佐清水市		13	7,437	29	1.89	26	△ 263
四万十市		3	16,569	13	2.08	30	△ 327
香南市		4	14,693	1	2.28	25	△ 256
香美市		5	12,995	19	2.03	24	△ 234
東洋町		28	1,478	33	1.73	10	△ 72
奈半利町		27	1,721	27	1.90	11	△ 88
田野町		29	1,317	20	2.03	12	△ 88
安田町		30	1,294	8	2.12	6	△ 42
北川村		32	629	12	2.10	5	△ 31
馬路村		33	428	9	2.11	3	△ 6
芸西村		26	1,724	4	2.20	9	△ 63
本山町		24	1,900	28	1.89	1	52
大豊町		22	2,198	32	1.74	23	△ 227
土佐町		23	1,975	23	2.01	8	△ 58
大川村		34	232	34	1.72	2	△ 5
いの町		8	10,679	5	2.19	31	△ 363
仁淀川町		17	3,046	30	1.82	20	△ 198
中土佐町		16	3,564	25	1.98	16	△ 149
佐川町		14	6,102	7	2.14	17	△ 153
越知町		18	2,873	22	2.02	14	△ 102
禰原町		25	1,817	24	1.99	4	△ 26
日高村		21	2,421	11	2.10	13	△ 88
津野町		20	2,679	2	2.21	15	△ 137
四万十町		10	8,574	17	2.04	27	△ 300
大月町		19	2,686	26	1.94	18	△ 160
三原村		31	778	15	2.06	7	△ 47
黒潮町		15	5,524	14	2.06	22	△ 226
高知県			352,538		2.06		△ 7,246
年次資料出所		平成30年1月1日 住民基本台帳に基づく人口 ・人口動態及び世帯数調査 総務省		平成30年1月1日 住民基本台帳に基づく人口 ・人口動態及び世帯数調査 総務省		平成29年1月1日～平成29年12月31日 住民基本台帳に基づく人口 ・人口動態及び世帯数調査 総務省	
備考							

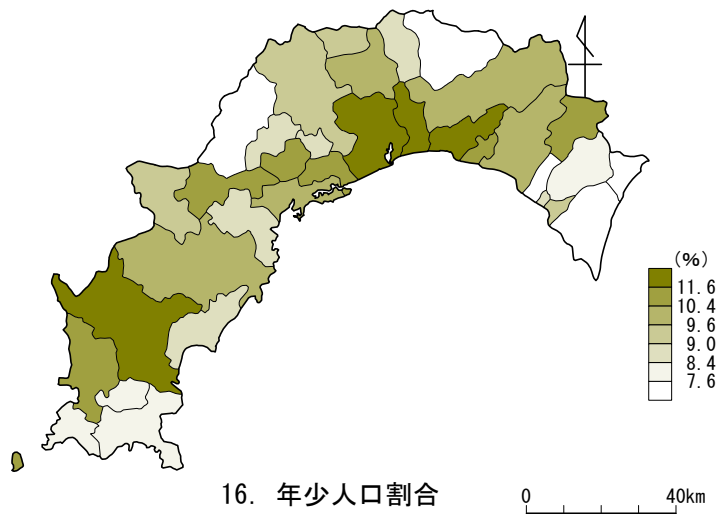


市町村名	指標名	13. 人口密度		14. 出生率		15. 死亡率	
		順位	人(1km ² 当たり)	順位	%o(人口千人当たり)	順位	%o(人口千人当たり)
高知市		1	1,075.3	1	7.80	34	11.5
室戸市		14	55.7	29	3.51	11	19.7
安芸市		13	55.9	18	5.35	25	16.3
南国市		3	382.1	2	7.51	33	12.0
土佐市		4	300.5	4	6.62	29	14.6
須崎市		6	166.1	6	6.09	30	13.6
宿毛市		11	73.2	8	5.77	22	16.5
土佐清水市		16	52.7	21	4.83	13	18.3
四万十市		15	54.5	7	5.90	28	15.1
香南市		5	265.2	5	6.24	31	13.2
香美市		21	49.1	10	5.71	19	17.0
東洋町		23	34.5	3	6.85	8	20.2
奈半利町		8	115.3	22	4.76	6	21.4
田野町		2	409.6	16	5.43	26	15.9
安田町		17	52.5	9	5.73	18	17.2
北川村		32	6.7	33	2.22	20	17.0
馬路村		33	5.5	13	5.49	23	16.5
芸西村		10	96.0	14	5.44	15	17.6
本山町		26	26.7	12	5.65	1	26.6
大豊町		31	12.1	30	2.97	2	26.2
土佐町		28	18.7	11	5.71	5	21.6
大川村		34	4.2	32	2.47	10	19.8
いの町		20	49.6	23	4.34	32	12.4
仁淀川町		29	16.7	31	2.95	3	26.2
中土佐町		22	36.5	19	5.28	16	17.4
佐川町		7	129.7	17	5.37	27	15.7
越知町		18	51.8	24	4.23	12	19.5
禰原町		30	15.3	28	3.57	24	16.5
日高村		9	113.6	26	3.67	21	16.8
津野町		24	30.0	20	4.94	9	20.1
四万十町		25	27.3	15	5.44	14	17.8
大月町		19	50.7	34	2.05	4	23.2
三原村		27	18.7	27	3.65	7	20.7
黒潮町		12	60.4	25	3.79	17	17.4
高知県			102.1		6.58		13.9
年次資料出所	平成30年1月1日 住民基本台帳人口要覧、 全国都道府県市区町村別面積調 <small>総務省統計局、国土交通省国土地理院</small>	平成29年 住民基本台帳に基づく人口・人口動態 及び世帯数調査(総務省)	平成29年 住民基本台帳に基づく人口・人口動態 及び世帯数調査(総務省)	平成29年 住民基本台帳に基づく人口・人口動態 及び世帯数調査(総務省)	平成29年 住民基本台帳に基づく人口・人口動態 及び世帯数調査(総務省)	平成29年 住民基本台帳に基づく人口・人口動態 及び世帯数調査(総務省)	平成29年 住民基本台帳に基づく人口・人口動態 及び世帯数調査(総務省)
備考		平成29年1年間の出生数/平成29年1月1日現在人口×1000	平成29年1年間の出生数/平成29年1月1日現在人口×1000	平成29年1年間の死亡率数/平成29年1月1日現在人口×1000	平成29年1年間の死亡率数/平成29年1月1日現在人口×1000	平成29年1年間の死亡率数/平成29年1月1日現在人口×1000	平成29年1年間の死亡率数/平成29年1月1日現在人口×1000



15. 死亡率

市町村名	指標名	16. 年少人口割合		17. 生産年齢人口割合		18. 老年人口割合	
		順位	%	順位	%	順位	%
高知市		2	12.5	1	58.9	34	28.5
室戸市		31	7.0	29	45.9	4	47.1
安芸市		12	9.7	9	51.4	24	38.7
南国市		3	12.5	2	57.4	33	30.1
土佐市		8	10.8	5	53.6	30	35.6
須崎市		14	9.6	8	53.0	26	37.4
宿毛市		6	10.9	7	53.3	29	35.8
土佐清水市		29	7.6	27	46.0	5	46.4
四万十市		4	11.6	4	53.9	31	34.6
香南市		1	12.6	3	56.0	32	31.4
香美市		11	10.1	13	50.6	22	39.3
東洋町		33	5.9	32	44.3	3	49.3
奈半利町		18	9.3	18	48.4	19	41.9
田野町		20	8.9	11	50.6	21	40.2
安田町		30	7.3	17	48.5	12	44.0
北川村		26	8.3	19	48.1	15	43.2
馬路村		9	10.4	15	50.1	23	39.3
芸西村		5	11.4	14	50.2	27	37.2
本山町		22	8.7	31	45.5	7	44.8
大豊町		34	4.8	34	38.2	1	56.0
土佐町		15	9.6	30	45.8	13	43.9
大川村		19	9.0	28	46.0	8	44.8
いの町		16	9.4	6	53.3	28	37.1
仁淀川町		32	6.5	33	39.5	2	53.5
中土佐町		24	8.4	25	46.4	9	44.7
佐川町		7	10.9	10	51.0	25	37.7
越知町		23	8.6	23	46.7	11	44.4
禰原町		17	9.4	22	47.0	14	43.5
日高村		21	8.8	12	50.6	20	40.3
津野町		10	10.4	24	46.7	16	42.5
四万十町		13	9.7	20	47.9	18	42.4
大月町		28	7.7	21	47.2	6	44.9
三原村		27	7.9	26	46.3	10	44.6
黒潮町		25	8.4	16	49.0	17	42.5
高知県			11.3		55.0		33.7
年次資料出所		平成30年1月1日 住民基本台帳に基づく人口・人口動態及び世帯数調査(総務省) 総人口に占める15歳未満人口の割合		平成30年1月1日 住民基本台帳に基づく人口・人口動態及び世帯数調査(総務省) 総人口に占める15～64歳人口の割合		平成30年1月1日 住民基本台帳に基づく人口・人口動態及び世帯数調査(総務省) 総人口に占める65歳以上人口の割合	
備考							



市町村名	指標名	19. 老年化指数		20. 有権者数		21. 外国人数	
		順位	%	順位	人	順位	人
高知市		34	227.58	1	278,949	1	3,066
室戸市		4	667.86	13	12,215	11	71
安芸市		22	401.34	10	15,391	12	71
南国市		33	241.38	2	39,914	4	289
土佐市		28	329.16	5	23,186	3	317
須崎市		24	391.13	8	18,825	2	408
宿毛市		29	327.06	9	17,740	10	74
土佐清水市		5	609.65	12	12,371	16	45
四万十市		31	298.27	3	29,091	7	149
香南市		32	249.57	4	27,974	6	153
香美市		25	387.63	6	22,784	5	267
東洋町		2	828.29	30	2,277	14	59
奈半利町		19	449.51	27	2,854	26	12
田野町		18	453.59	29	2,348	29	8
安田町		6	601.99	28	2,453	31	3
北川村		10	518.18	32	1,156	30	4
馬路村		26	377.66	33	787	33	2
芸西村		30	325.29	24	3,213	21	22
本山町		11	513.74	25	3,126	19	25
大豊町		1	1,167.76	22	3,452	17	34
土佐町		17	457.48	23	3,427	23	16
大川村		14	497.22	34	361	34	1
いの町		23	395.49	7	20,323	9	100
仁淀川町		3	826.11	19	4,943	15	48
中土佐町		9	533.33	16	6,138	22	18
佐川町		27	346.21	14	11,122	18	32
越知町		12	513.35	17	5,079	24	13
禰原町		15	465.38	26	3,115	32	3
日高村		16	458.26	21	4,460	27	10
津野町		21	409.76	18	5,069	20	24
四万十町		20	438.41	11	15,127	13	68
大月町		7	582.34	20	4,571	28	9
三原村		8	561.42	31	1,395	25	13
黒潮町		13	503.33	15	9,918	8	114
高知県			298.71		615,154		5,548
年次資料出所		平成30年1月1日 住民基本台帳に基づく人口・人口動態 及び世帯数調査(総務省)		平成30年12月5日 選挙人名簿 県選挙管理委員会 12月1日時点		平成27年10月1日 国勢調査 総務省統計局	
備考		65歳以上人口/15歳未満人口×100					

