2022 年 7 月　永瀬ダム　自動濁度装置　測定結果一覧表

※濁度測定器は、ホルマジン標準液（FTU）を使用して校正しています。

水深	1日 濁度	2日 濁度	3日 濁度	4日 濁度	5日 濁度	6日 濁度	7日 濁度	8日 濁度	9日 濁度	10日 濁度	11日 濁度	12日 濁度	13日 濁度	14日 濁度	15日 濁度
0.5	2.0	1.8	2.0	1.3	21.6	97.1	59.5	33.6	22.9	19.1	7.7	5.1	3.7	3.7	2.4
1	2.2	2.2	1.8	1.2	21.2	79.6	60.0	36.7	24.8	14.2	7.7	5.6	3.4	3.1	2.2
2	2.6	2.2	2.0	1.5	21.0	102.1	51.5	38.4	26.5	20.8	9.8	7.0	4.3	2.9	2.6
3	2.6	2.6	2.9	1.5	24.3	80.2	49.8	45.2	27.1	20.5	14.0	10.6	6.0	4.8	4.1
4	2.9	2.6	2.9	2.4	25.4	98.8	65.5	44.6	28.1	17.6	12.4	11.5	7.7	7.5	7.0
5	4.8	4.5	5.1	2.6	25.4	89.3	65.5	44.3	26.9	18.4	11.0	11.9	8.7	8.9	6.4
6	3.2	3.2	4.9	5.8	26.2	93.1	66.3	49.8	29.8	15.3	13.8	13.2	9.4	7.7	7.7
7	2.6	2.6	2.9	4.3	24.6	99.4	67.1	51.5	38.1	15.5	16.5	12.7	8.1	7.9	7.5
8	2.9	2.9	2.6	2.6	18.9	98.8	78.1	57.9	36.0	16.1	15.1	11.3	9.6	7.7	6.7
9	3.4	3.7	2.9	2.6	15.3	133.0	85.3	54.1	38.3	26.5	16.6	14.0	10.2	8.7	7.5
10	4.3	3.2	3.2	2.2	14.6	138.7	88.5	52.4	43.3	27.9	19.1	13.4	11.7	7.7	7.5
12	3.2	2.6	2.6	2.6	16.3	151.3	101.7	60.7	55.0	38.4	21.2	16.7	10.6	10.6	9.6
14	3.4	2.6	3.7	3.7	14.4	151.8	104.3	64.6	53.8	45.0	36.2	29.1	22.2	18.9	13.8
16	4.1	3.7	5.6	2.9	27.2	157.2	101.9	81.1	62.1	62.3	47.9	41.4	43.1	37.0	32.4
18	4.3	5.6	6.0	6.4	45.9	152.3	117.6	89.3	87.6	86.6	70.1	67.1	59.5	57.0	53.8
20	4.3	9.6	4.8	5.3	25.0	146.3	132.1	93.7	116.5	86.6	79.8	85.3	77.5	71.4	71.2
25	10.0	7.9	7.2	4.5	50.7	153.7	122.8	117.3	111.2	105.4	100.5	97.5	89.7	86.6	86.4
30	5.6	4.8	4.5	5.6	83.1	139.5	125.9	111.4	105.4	104.3	96.9	94.2	92.9	87.4	82.3
35	10.8	8.6	9.4	8.1	12.4	146.4	122.4	111.6	96.7	102.8	97.8	93.3	91.2	83.0	83.0
40					15.3	151.5	125.2	112.9	110.2	107.0	104.5	89.9	96.4	91.8	84.7

水深	16日 濁度	17日 濁度	18日 濁度	19日 濁度	20日 濁度	21日 濁度	22日 濁度	23日 濁度	24日 濁度	25日 濁度	26日 濁度	27日 濁度	28日 濁度	29日 濁度	30日 濁度	31日 濁度
0.5	1.8	1.5	1.2	1.5	99.2	11.3	6.4	3.9	3.5	3.2	2.9	2.0	1.5	1.2	1.0	1.0
1	1.8	1.5	1.2	1.5	23.7	10.2	5.8	3.7	3.2	2.6	2.5	1.8	1.3	1.2	1.0	1.0
2	2.2	1.8	1.5	2.2	28.6	16.3	10.6	12.4	5.8	3.7	2.9	2.2	1.8	1.8	1.0	1.0
3	2.9	3.1	2.0	2.4	30.9	16.5	16.3	10.0	6.0	4.5	3.1	2.6	2.9	1.8	1.8	1.5
4	4.9	4.8	3.2	3.1	41.9	20.8	16.7	21.3	12.4	8.6	7.5	6.0	3.1	3.2	2.9	1.8
5	5.8	5.8	4.3	3.2	45.9	23.1	15.9	9.6	9.6	8.6	7.5	5.1	4.8	3.2	2.6	1.8
6	6.7	6.0	3.9	3.2	44.1	25.6	17.4	9.4	9.6	8.6	7.7	6.0	4.3	2.6	2.2	1.8
7	6.2	6.4	4.3	3.2	45.9	29.1	18.6	9.6	10.2	9.6	7.9	7.2	4.9	3.1	2.2	1.5
8	6.8	6.4	4.5	3.4	40.8	28.6	19.1	11.7	11.7	9.1	8.6	7.5	5.3	3.2	2.4	2.2
9	7.0	5.3	4.9	3.9	44.1	29.1	18.6	19.3	10.6	10.0	8.6	7.2	6.7	4.5	2.6	1.8
10	6.8	6.4	5.8	4.3	43.1	33.2	19.1	17.2	13.6	9.1	9.6	8.6	7.0	4.9	3.1	2.0
12	8.6	6.4	5.8	9.8	45.0	38.1	22.4	18.4	16.3	15.5	13.4	11.5	9.8	8.1	6.8	3.4
14	11.7	12.4	13.8	24.1	49.8	40.2	26.5	21.2	21.4	18.6	18.9	16.5	15.9	17.6	14.8	11.9
16	23.7	33.4	37.4	50.7	50.3	41.0	34.7	32.9	29.4	29.0	29.0	29.1	27.2	27.2	26.9	25.0
18	38.9	60.4	57.9	61.0	48.1	45.7	43.1	43.3	40.3	36.7	39.3	40.3	38.6	37.9	40.8	24.6
20	72.8	81.9	77.7	68.6	50.9	48.8	50.7	47.6	47.6	42.2	50.3	54.5	51.9	52.2	47.6	46.0
25	81.1	77.7	72.0	73.3	71.6	71.4	67.4	68.0	64.2	63.6	61.2	59.8	59.1	58.1	57.0	56.0
30	74.7	75.8	75.4	69.3	72.4	68.6	68.6	63.8	65.0	63.1	62.7	59.8	60.2	52.4	55.3	52.4
35	78.1	81.7	66.1	68.6	75.0	70.9	66.1	64.0	67.8	65.0	69.5	60.0	62.1	57.6	57.4	56.4
40	83.6	79.8	70.7	68.2	72.4	75.4	75.8	71.2	64.2	69.3	65.5	64.0	60.8	58.9	55.7	53.3

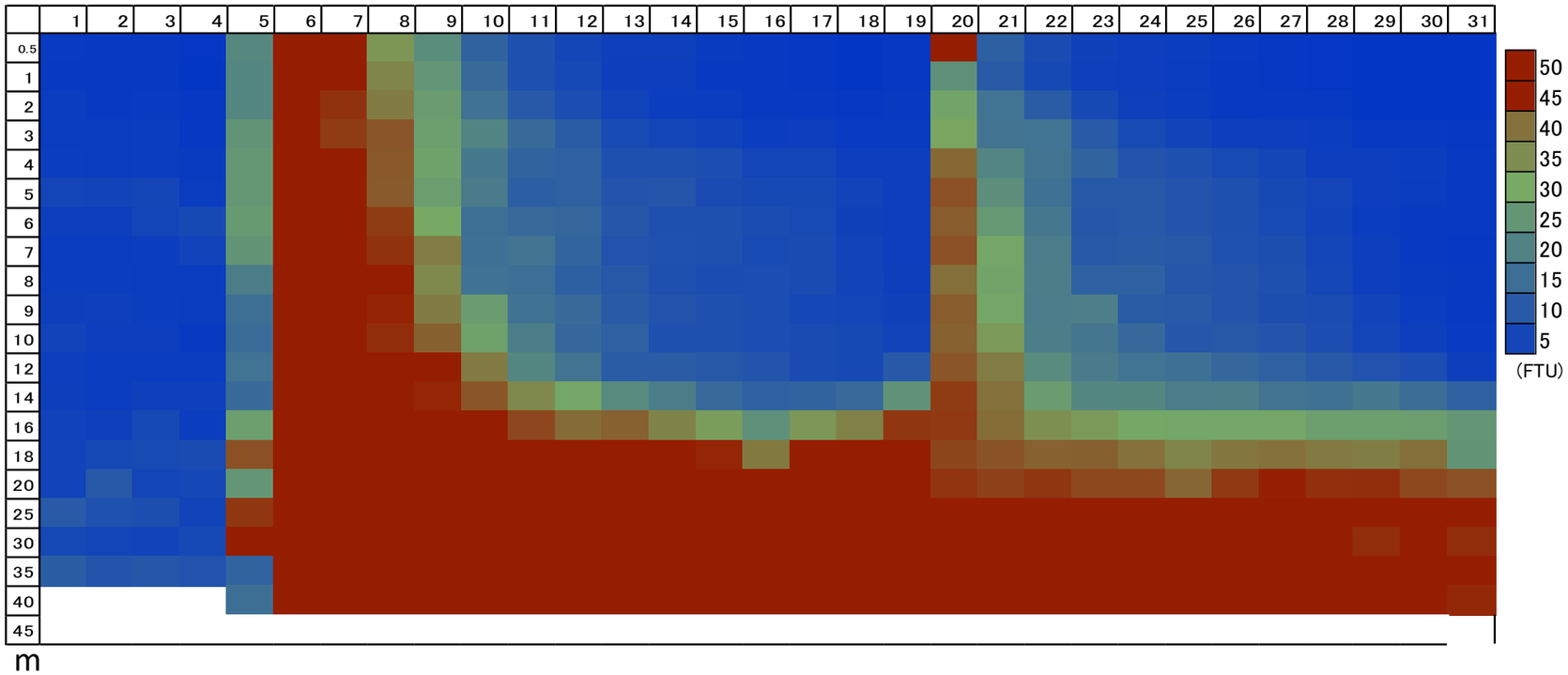

自動濁度計設置場所

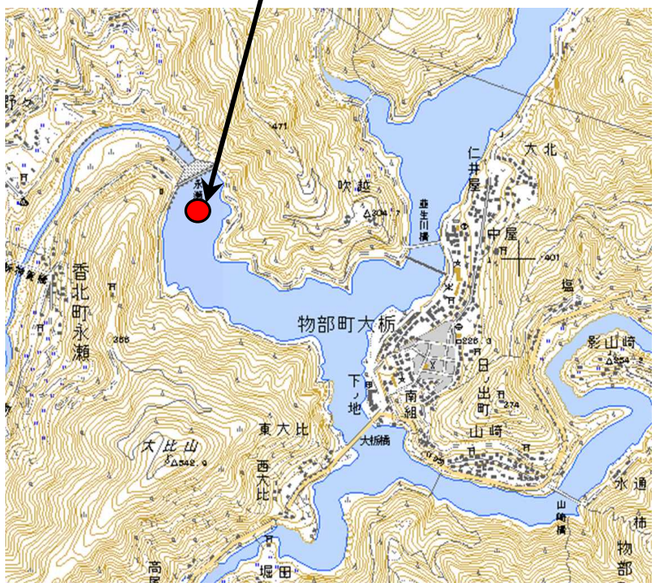

▲永瀬ダム周辺　位置図

▲自動濁度計　全景

永瀬ダム堰堤上流付近に台船を浮かべ、その上に自動で濁度を取得する装置を設置しています。
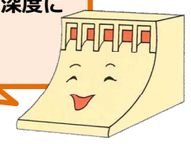
毎日朝９時になると測定器を沈め、設定された深度における濁度を計測しています。