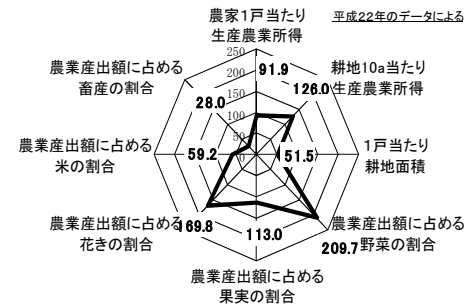


高知県の農業農村整備(平成28年度)



高知県農業の特徴

全国から見た高知県の状況
(全国を100とした場合)



県営担い手育成基盤整備事業(東又東部地区: 四万十町)

高知県は四国南部に位置し、北は四国山地、南は土佐湾に面して、総面積7,105km²の細長い扇型の地形をしています。温暖・多照で気候に恵まれていますが、県土の84%を森林が占め、耕地の比率が4.0%と低いため、農家1戸当りの平均耕地面積は110.9aと全国平均の208.6aを大幅に下回っています。

こうした条件のもとで、平野部においては、施設栽培を中心とした野菜や花卉等の収益性の高い園芸農業が発展しています。全国平均と比較すると、農業産出額に占める園芸の割合は約2.1倍、耕地10a当りの生産農業所得は約1.3倍となっています。

また、山間部においては、夏期の冷涼な気象条件生かした夏秋期を中心とする野菜をはじめ、果樹などの園芸農業や特色のある米づくり、茶、肉用牛の生産など、多様な農業が展開されています。

農業農村整備事業 所管課

高知県農業振興部 農業基盤課

〒780-0850
高知市丸ノ内1-7-52
(TEL) 088-821-4561
(FAX) 088-821-4567

【平成28年度 出先機関管内図】

出先機関

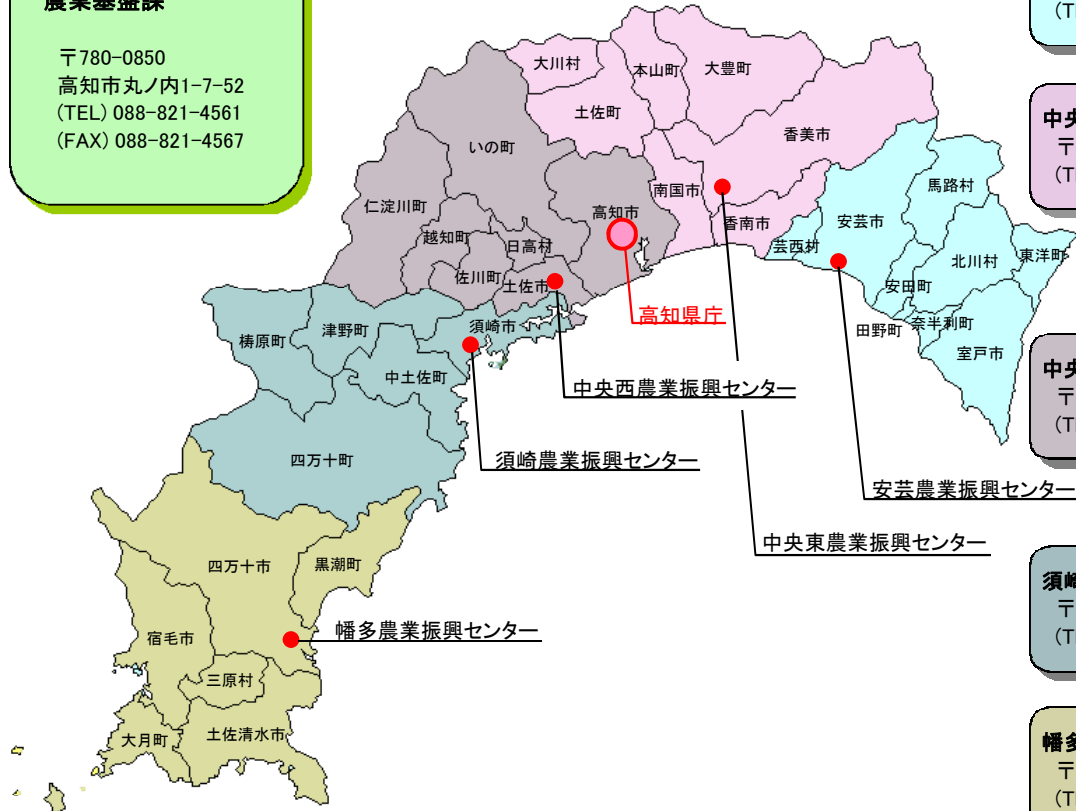
安芸農業振興センター(基盤整備課)
〒784-0001 安芸市矢ノ丸1-4-36
(TEL) 0887-34-3188

中央東農業振興センター(基盤整備課)
〒782-0012 香美市土佐山田町加茂777
(TEL) 0887-53-5583

中央西農業振興センター(基盤整備課)
〒781-1102 土佐市高岡町乙3229
(TEL) 088-852-7726

須崎農業振興センター(基盤整備課)
〒785-0013 須崎市西古市町1-24
(TEL) 0889-42-2377

幡多農業振興センター(基盤整備課)
〒787-0010 四万十市古津賀4-61
(TEL) 0880-35-5975



「高知県農業農村整備推進方針」の基本方向と取組方針

◎対象期間・・・H26～H30(5カ年)

基本方向

I. 農を強くする

II. 農村を守る

取組方針

1. 多様な担い手の確保・育成と持続的な農業の展開

2. 農業生産資源の保全管理

3. 南海トラフ巨大地震対策

具体的な対策

①地域の中心となる経営体への農地集積

②良好な営農条件の確保

③地域共同活動による優良農地の維持確保

④農業水利施設の戦略的な保全管理

⑤地域共同活動による農業生産資源の長寿命化

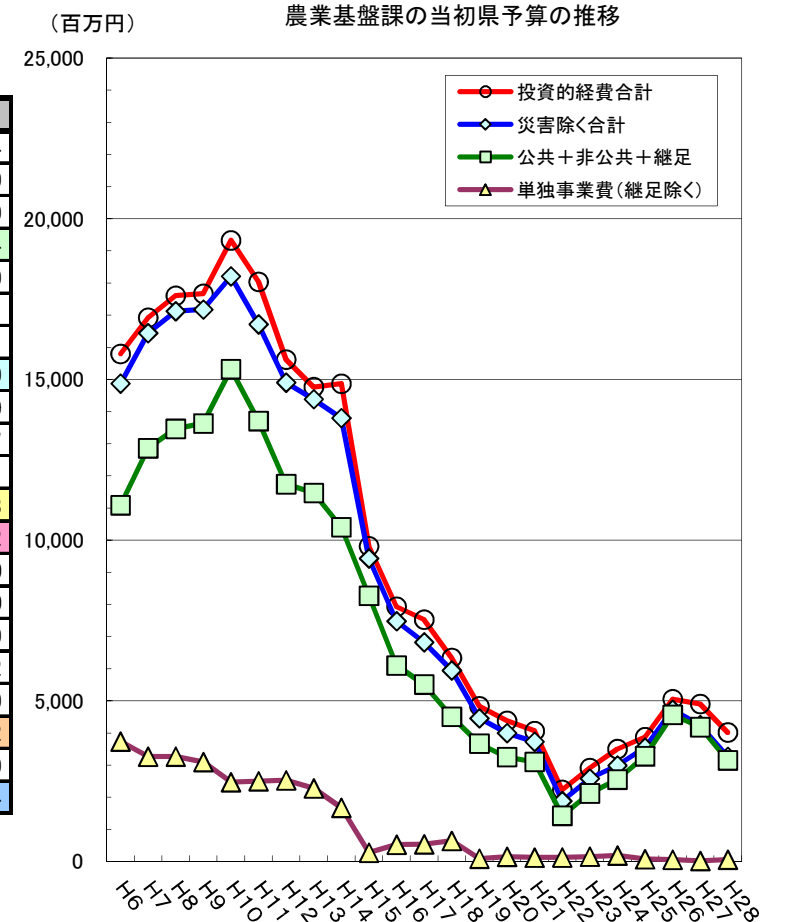
⑥農業集落における防災・減災対策の推進

⑦土地改良施設の耐震強化

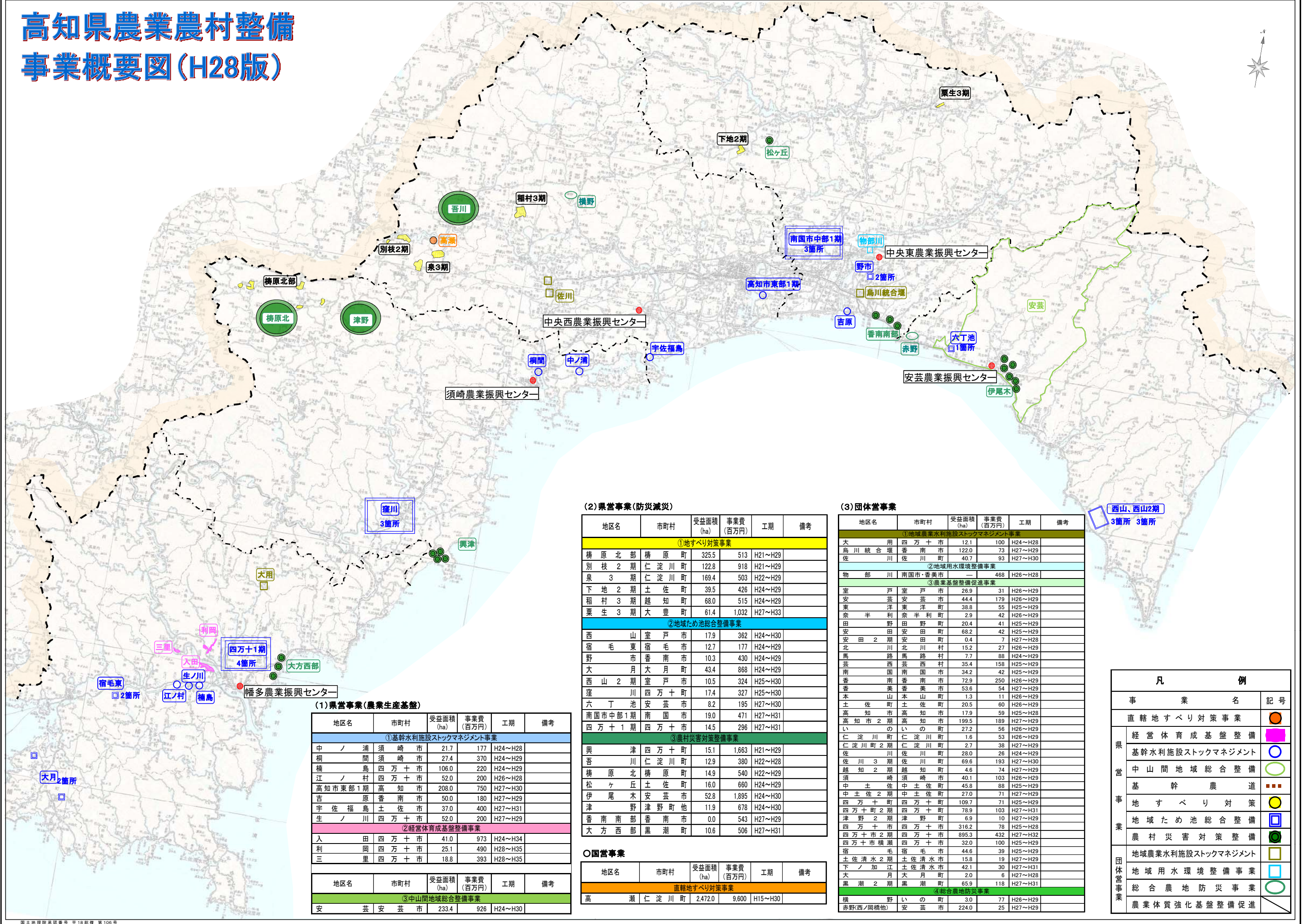
高知県の農業農村整備事業費(平成28年度予算(13ヶ月予算)) (単位:千円)

事業費目名	地区数	事業費
かんがい排水事業費	3	142,034
生産基盤		
経営体育成基盤整備事業費	3	295,000
経営体育成基盤整備事業費(ソフト)	2	19,000
農村整備		
中山間地域総合整備事業費	1	166,000
農地保全		
地すべり対策事業費	3	244,000
県営ため池等整備事業費	1	237
農村災害対策整備事業費	6	911,641
計	10	1,155,878
団体営		
地域農業水利施設ストックマネジメント事業費	2	16,300
地域農業水利施設ストックマネジメント事業費(ソフト)	3	4,000
地域用水環境整備事業	1	280,000
農業基盤整備促進事業費	36	150,592
団体営総合農地防災事業費(ハード)	1	4,000
計	43	454,892
国営		
直轄地すべり対策事業費	1	700,000
合計	63	2,932,804

農業基盤課の当初県予算の推移



高知県農業農村整備事業概要図(H28版)



(1) 県営事業(農業生産基盤)

地区名	市町村	受益面積 (ha)	事業費 (百万円)	工期	備考
①基幹水利施設ストックマネジメント事業					
中ノ浦	須崎市	21.7	177	H24~H28	
桐間	須崎市	27.4	370	H24~H29	
楠島	四万十市	106.0	220	H24~H29	
江ノ村	四万十市	52.0	200	H26~H28	
高知市東部1期	高知市	208.0	750	H27~H30	
吉原	香南市	50.0	180	H27~H29	
宇佐福島	土佐市	37.0	400	H27~H31	
生ノ川	四万十市	52.0	200	H27~H29	
②経営体育成基盤整備事業					
入田	四万十市	41.0	973	H24~H34	
利岡	四万十市	25.1	490	H28~H35	
三里	四万十市	18.8	393	H28~H35	
③中山間地域総合整備事業					
安芸	安芸市	233.4	926	H24~H30	

(2) 県営事業(防災減災)

地区名	市町村	受益面積 (ha)	事業費 (百万円)	工期	備考
①地すべり対策事業					
橋原北部	橋原町	325.5	513	H21~H29	
別枝2期	仁淀川町	122.8	918	H21~H29	
泉3期	仁淀川町	169.4	503	H22~H29	
下地2期	土佐町	39.5	426	H24~H29	
稲村3期	越知町	68.0	515	H24~H29	
粟生3期	大豊町	61.4	1,032	H27~H33	
②地域ため池総合整備事業					
西山	室戸市	17.9	362	H24~H30	
宿毛	宿毛市	12.7	177	H24~H29	
野市	香南市	10.3	430	H24~H29	
大月	大月町	43.4	868	H24~H29	
西山2期	室戸市	10.5	324	H25~H30	
窪川	四万十町	17.4	327	H25~H30	
六丁池	安芸市	8.2	195	H27~H30	
南国市中部1期	南国市	19.0	471	H27~H31	
四万十1期	四万十市	14.5	296	H27~H31	
③農村災害対策整備事業					
興津	津四万十町	15.1	1,663	H21~H29	
吾川	仁淀川町	12.9	380	H22~H28	
橋原北	橋原町	14.9	540	H22~H29	
松ヶ丘	土佐町	16.0	660	H24~H29	
伊尾木	安芸市	52.8	1,895	H24~H30	
津野	津野町他	11.9	678	H24~H30	
香南南部	香南市	0.0	543	H27~H29	
大方西部	黒潮町	10.6	506	H27~H31	

○国営事業

地区名	市町村	受益面積 (ha)	事業費 (百万円)	工期	備考
直轄地すべり対策事業					
高瀬	仁淀川町	2,472.0	9,600	H15~H30	

(3) 団体営事業

地区名	市町村	受益面積 (ha)	事業費 (百万円)	工期	備考
①地域農業水利施設ストックマネジメント事業					
大用	四万十市	12.1	100	H24~H28	
鳥川統合堰	香南市	122.0	73	H27~H29	
佐川	佐川町	40.7	93	H27~H30	
②地域用水環境整備事業					
物部川	南国市・香美市	—	468	H26~H28	
③農業基盤整備促進事業					
室戸	室戸市	26.9	31	H26~H29	
安芸	安芸市	44.4	179	H26~H29	
東洋	東洋町	38.8	55	H25~H29	
奈半	奈半町	2.9	42	H26~H29	
田野	田野町	20.4	41	H25~H29	
安田	安田町	68.2	42	H25~H29	
安田2期	安田町	0.4	7	H27~H28	
北川	北川村	15.2	27	H26~H29	
馬路	馬路村	7.7	88	H24~H29	
芸西	芸西村	35.4	158	H25~H29	
南国	南国市	34.2	42	H25~H29	
香南	香南市	72.9	250	H26~H29	
香美	香美市	53.6	54	H27~H29	
本山	本山市	1.3	11	H26~H29	
土佐	土佐町	20.5	60	H26~H29	
高知	高知市	17.9	59	H25~H28	
高知2期	高知市	199.5	189	H27~H29	
いの	いの町	27.2	56	H26~H29	
仁淀川	仁淀川町	1.6	53	H26~H29	
仁淀川2期	仁淀川町	2.7	38	H27~H29	
佐川	佐川町	28.0	26	H24~H29	
佐川3期	佐川町	69.6	193	H27~H30	
越知2期	越知町	4.6	74	H27~H29	
須崎	須崎町	40.1	103	H26~H29	
中土佐	中土佐町	45.8	88	H25~H29	
中土佐2期	中土佐町	27.0	71	H27~H29	
四万十	四万十町	109.7	71	H25~H29	
四万十2期	四万十町	78.9	103	H27~H31	
津野	津野町	6.9	10	H27~H29	
四万十	四万十市	316.2	78	H25~H28	
四万十2期	四万十市	895.3	432	H27~H32	
四万十横瀬	四万十市	32.0	100	H25~H29	
宿毛	宿毛市	44.6	39	H25~H29	
土佐清水	土佐清水市	15.8	19	H27~H29	
下ノ加江	土佐清水市	42.1	30	H27~H31	
大月	大月町	2.0	6	H27~H28	
黒潮	黒潮町	65.9	118	H27~H31	
④総合農地防災事業					
横野	いの町	3.0	77	H26~H29	
赤野(西ノ岡橋他)	安芸市	224.0	25	H27~H29	

凡 例	
事業名	記号
直轄地すべり対策事業	●
経営体育成基盤整備	■
基幹水利施設ストックマネジメント	○
中山間地域総合整備	○
基幹農道	■
地すべり対策	●
地域ため池総合整備	□
農村災害対策整備	●
地域農業水利施設ストックマネジメント	□
地域用水環境整備事業	□
総合農地防災事業	○
農業体質強化基盤整備促進	○