

歴史を中心とした博覧会の開催について

平成28年2月
高知県観光振興部

**大政奉還150年に当たる平成29年と、
明治維新150年に当たる平成30年を大きなチャンスと捉え、
歴史を中心とした博覧会を開催する。**

<博覧会開催の3つのポイント>

- ①平成の薩長土肥連合などの取り組みを通じ、国内の様々な地域と連携し、博覧会が全国的な盛り上がりとなることを目指す。
- ②県内の様々な史跡などを磨き上げ、地域地域に歴史観光の基盤を整える。
- ③磨き上げた歴史資源と、地域の食・自然などが一体となった周遊コースを作り上げるとともに、地域の産業群となる観光クラスターを整備し、博覧会終了後の持続的な観光振興につなげる。

高知観光のサポートアプリケーション運営事業について

観光客がスマートフォンから高知の観光情報を取得できる、高知観光のサポートアプリケーションを制作・運営する。きめ細かな情報提供を行うことで、県内の周遊促進や観光消費の拡大を図る。

POINT 1

マップサービスによる観光素材一覧機能

■ 観光地情報は2,000件以上

龍馬パスポート参加施設、県民総選挙選抜店、龍馬ら歴史ゆかりの史跡、キャンプ場、海水浴場、その他自然景勝地、街路市、おもてなしトイレ、スポーツ関連施設、会議関連施設、観光クラスター参加施設、レンタサイクル情報

など



画面はイメージです

POINT 2

観光地情報検索機能

■ 各種検索

- ・フリーワード
- ・カテゴリ (観光スポット、道の駅、体験プログラム等)
- ・エリア
- ・現在地周辺 など



近くにある施設等が一目でわかる
アイコンをタップするとコンテンツの情報を表示
スポット詳細
画面はイメージです

POINT 3

目的地までの交通経路検索機能

- 現在地からの検索
- 出発地からの検索



リスト一覧
スポット詳細
ルート案内
画面はイメージです

POINT 4

ナビゲート付き周遊コースの掲載

■ 順次対応予定のコース

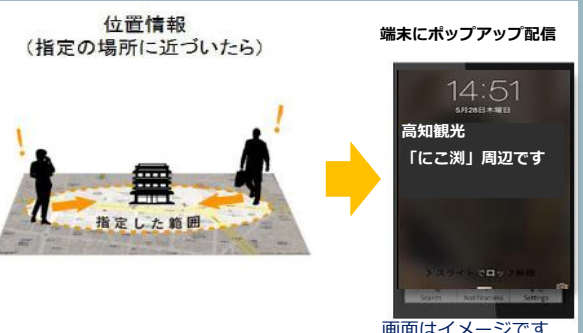
- ・広域エリアの周遊
- ・各種まち歩き
- ・今後進める観光クラスター周遊 など



リスト一覧
コース詳細
マップ表示
画面はイメージです

POINT 5

GPS機能を活用したポップアップ表示機能やプッシュ通知機能を活用した定期的な情報発信機能



画面はイメージです

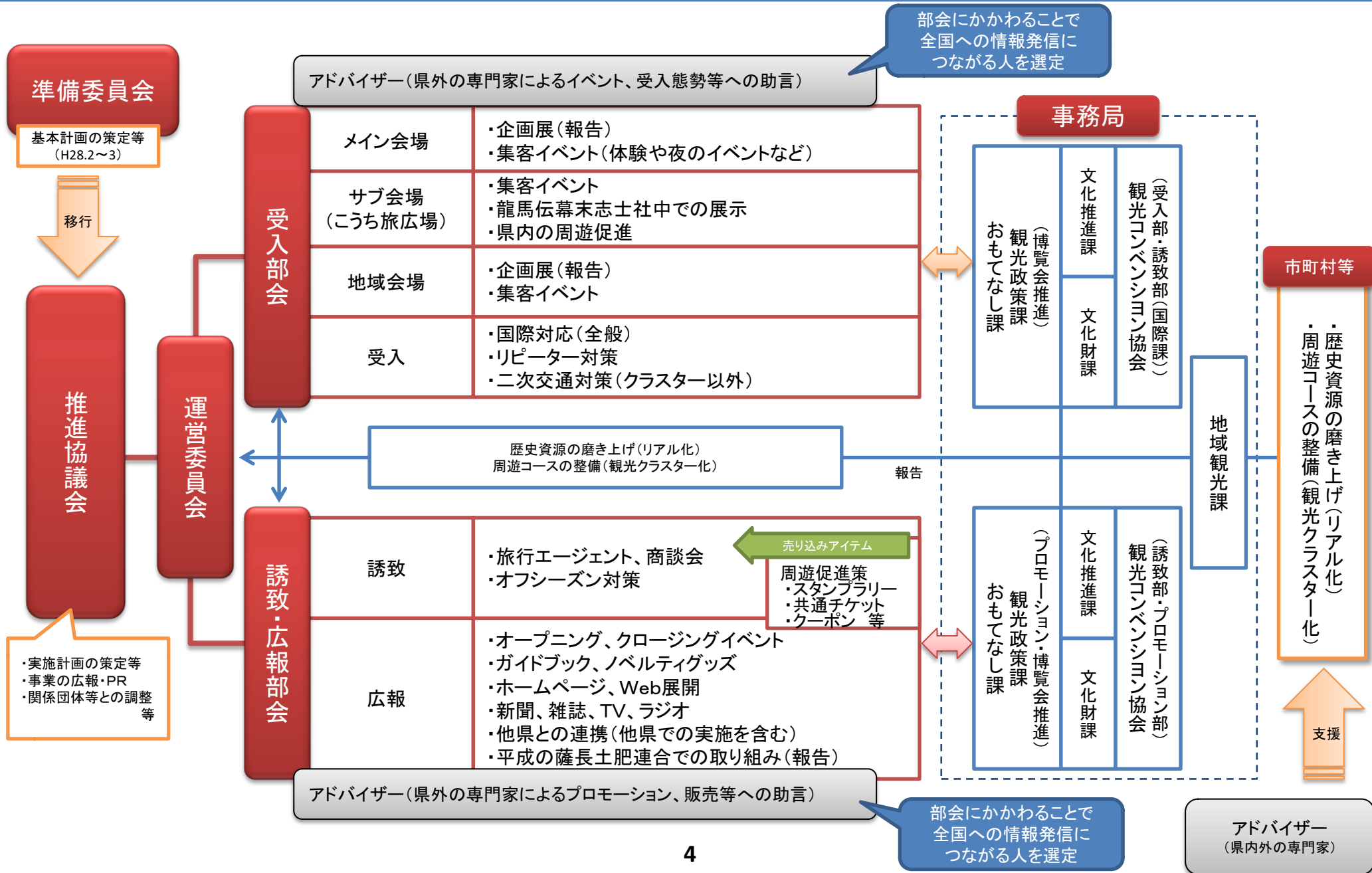
今後の拡張予定

「高知城詳解」など拡張コンテンツや街歩きナビゲーションなども検討



画面はイメージです

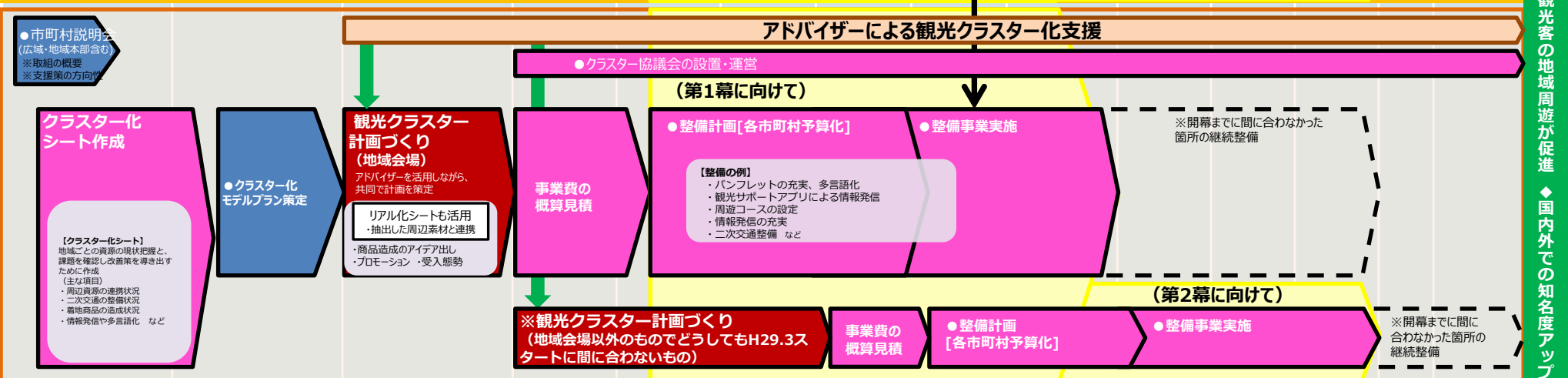
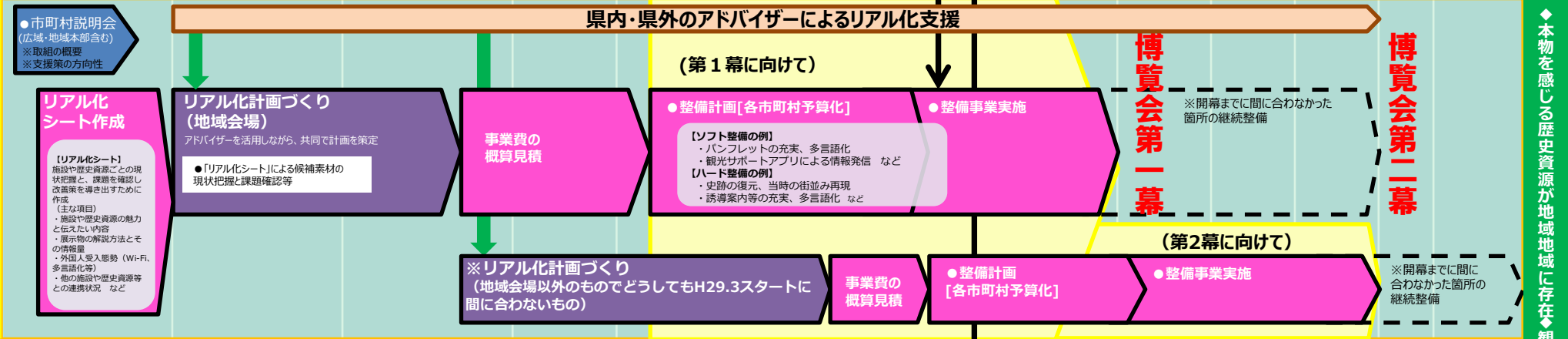
(仮称) 歴史を中心とした博覧会の推進協議会 体制 (案)



歴史を中心とした博覧会 工程表 (案)

凡例

- 県の取り組み
- 市町村の取り組み
- 県・市町村共同
- 県・市町村・広域共同



歴史資源の磨き上げ(リアル化)

周遊コースの整備(観光クラスター化)

◆本物を感じる歴史資源が地域地域に存在◆観光客の地域周遊が促進 ◆国内外での知名度アップ