

道路啓開計画日数算定一覧表 (L2 想定) 2024年2月

●この一覧表には、「防災拠点名」「防災拠点の種別」「啓開ルート」「防災拠点までの啓開日数」「道路啓開に長時間を要する拠点への対策」を記載しています。

- ・道路啓開に長時間を要する拠点への対策として、「道路整備による対策」と「道路整備以外による対策」を記載しています。
- ・「道路整備による対策」として、「短期的対策」及び「長期的対策」を記載しています。

国管理道には迂回路を使用する場合の迂回路の啓開日数を含む

<凡例>

【啓開ルート】

直轄国道（迂回路含む）から拠点までのルートを記載しています。基点からの直轄国道までのルートは基点の情報を参照してください。なお、直轄国道を経由しない場合は、【基点】からのルートを記載しています。

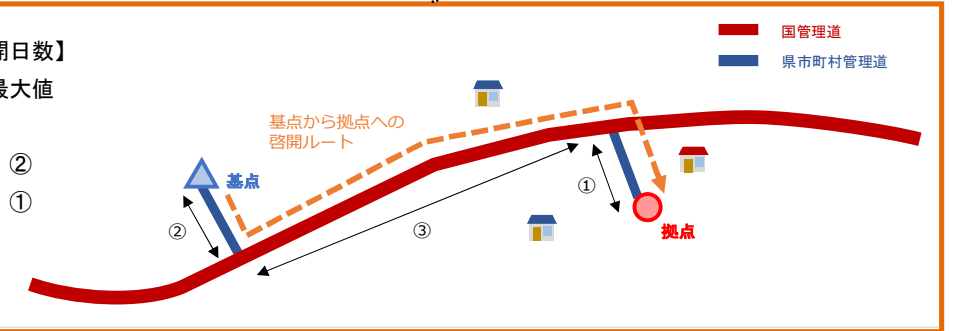
【道路啓開日数算出】

- ：道路啓開日数算出
- △重機不足：重機不足区間の作業日数を算出
- ×長期浸水：未算出
- ×県外拠点：未算出

【ルート上の最大の啓開日数】

区間毎の啓開日数の最大値

- ・国管理道：③
- ・基点から国管理道：②
- ・拠点から国管理道：①



(L2 想定) 道路啓開日数一覧表

新ID	旧ID	市町村	拠点名	防災拠点種別		啓開ルート(基点→拠点、または国管理道→拠点)	基点	道路啓開日数算出	ルート上の最大啓開日数(日)			ルート全体啓開日数	重機不足区間			道路啓開に長時間(日超)を要する拠点への対策				備考			
				種別	災害時における拠点の役割				国管理道	基点から国管理道	拠点から国管理道		作業日数	再利用重機到着日数目安	重機の再利用を考慮したルート全体啓開日数	道路整備による対策		道路整備以外による対策					
広域001	A001k	室戸市	室戸広域公園	広域	総合防災拠点	国道55号迂回路(県道稚名室戸線)→市道→【拠点】	高知龍馬空港IC	●	3.40	0.16	3.40	3.4	-	-	-	④	再算定	-	-	-	-	-	-
広域002	-	室戸市	高知高須病院室戸クリニック	広域	透析医療機関	国道55号迂回路(県道稚名室戸線)→【拠点】	南国IC	●	3.40	-	-	3.4	-	-	-	④	再算定	-	-	-	-	-	-
広域003	B001k	安芸市	安芸総合庁舎	広域	災害対策支部(県)	国道55号→【拠点】	高知龍馬空港IC	●	2.90	0.16	-	2.9	-	-	-	-	-	-	-	-	-	-	-
広域004	B002k	安芸市	安芸市総合運動場	広域	総合防災拠点	国道55号→市道→【拠点】	高知龍馬空港IC	●	2.90	0.16	2.42	2.9	-	-	-	-	-	-	-	-	-	-	-
広域005	B003k	安芸市	あき総合病院	広域	災害拠点病院	国道55号→市道→【拠点】	南国IC	●	2.90	-	1.88	2.9	-	-	-	-	-	-	-	-	-	-	-
広域006	-	安芸市	高知高須病院附属安芸診療所	広域	災害拠点病院	国道55号→市道→【拠点】	南国IC	●	2.90	-	1.60	2.9	-	-	-	-	-	-	-	-	-	-	-
広域007	B004k	田野町	田野病院	広域	災害拠点病院	国道55号→市道→【拠点】	南国IC	●	2.90	-	-	2.9	-	-	-	-	-	-	-	-	-	-	-
広域008	-	南国市	南国国道維持課	広域	災害対策支部(市)	国道55号→市道→【拠点】	南国IC	●	2.90	-	-	2.9	-	-	-	-	-	-	-	-	-	-	-
広域009	-	南国市	物部川出張所	広域	災害対策支部(市)	国道55号→市道→【拠点】	南国IC	●	2.90	-	-	2.9	-	-	-	-	-	-	-	-	-	-	-
広域010	C001k	南国市	中央土木事務所	広域	災害対策支部(市)	国道55号→市道→【拠点】	南国IC	●	2.90	-	-	2.9	-	-	-	-	-	-	-	-	-	-	-
広域011	C002k	南国市	高知大学医学部	広域	災害時の協定締結医薬品卸業者	国道32号→県道前浜榎野線→市道→【拠点】	南国IC	●	0.00	-	-	0.0	-	-	-	-	-	-	-	-	-	-	-
広域012	-	南国市	道の駅南国風良里	広域	災害時の協定締結医薬品卸業者	国道32号→県道久礼田笠ノ川線→県道北本町領石線→【拠点】	南国IC	●	0.00	-	-	0.0	-	-	-	-	-	-	-	-	-	-	-
広域013	-	南国市	(株)西日本高速道路 南国SA下	広域	災害時の協定締結医薬品卸業者	国道32号→県道久礼田笠ノ川線→県道北本町領石線→【拠点】	南国IC	●	0.00	-	-	0.0	-	-	-	-	-	-	-	-	-	-	-
広域014	C004k	南国市	JA高知病院	広域	災害拠点病院	国道55号→市道→【拠点】	南国IC	●	2.90	-	-	2.9	-	-	-	-	-	-	-	-	-	-	-
広域015	C005k	南国市	高知大学医学部附属病院	広域	災害拠点病院	国道55号→市道→【拠点】	南国IC	●	2.90	-	-	2.9	-	-	-	-	-	-	-	-	-	-	-
広域016	C006k	南国市	株式会社アステイス	広域	災害時の協定締結医薬品卸業者	国道32号→県道前浜榎野線→市道→【拠点】	南国IC	●	0.00	-	-	0.0	-	-	-	-	-	-	-	-	-	-	-
広域017	-	南国市	四国アルフレッサ株式会社	広域	災害時の協定締結医薬品卸業者	国道32号→県道久礼田笠ノ川線→県道北本町領石線→【拠点】	南国IC	●	0.00	-	-	0.0	-	-	-	-	-	-	-	-	-	-	-
広域018	-	南国市	北村病院	広域	災害拠点病院	国道55号→市道→国道195号→【拠点】	南国IC	●	0.00	-	-	0.0	-	-	-	-	-	-	-	-	-	-	-

【ルート全体啓開日数】

「ルート全体啓開日数」は今回算出したL2 想定の日数
 ※区間毎の最大値

3日以内	長期浸水対応
3日を超え5日以内	県外対応
5日を超え7日以内	重機不足
7日を超える	

【重機不足区間】

- ・作業日数：重機不足区間の啓開作業にかかる日数
- ・再利用重機到着日数目安：重機不足区間に対して、他の区間の啓開作業が終了した重機を再利用した場合、重機が到着するまでにかかる日数の目安

【重機の再利用を考慮した場合のルート全体啓開日数】

色分けはルート全体啓開日数参照

【道路整備以外による対策】

対策済及び今後検討が必要となる対策内容を記載

【備考】
基点の参照情報等

【防災拠点種別(災害時の役割)】

<広域の防災拠点>

- ・災害対策本部(県)
- ・災害対策支部(国、県)
- ・保健医療支部(県)
- ・警察本部
- ・自衛隊
- ・総合防災拠点
- ・道路啓開集結拠点
- ・災害拠点病院
- ・医薬品等備蓄医療機関
- ・災害時の協定締結医薬品卸業者
- ・透析医療機関
- ・空港

<地域の防災拠点>

- ・災害対策支部(県)
- ・災害対策本部(市町村)
- ・災害対策支部(市町村)
- ・警察署
- ・消防機関
- ・応急救助機関の活動拠点 ※県内機関、県外等応援部隊
- ・救護病院
- ・医療救護所
- ・避難所
- ・福祉避難所等

・物資拠点

- ※備蓄物資配送、プッシュ型物資配送
- ・遺体検案・安置所 ※非公表
- ・火葬場
- ・災害廃棄物仮置場 ※非公表
- ・ゴミ等処理施設、し尿処理施設
- ・ライフライン復旧関連
- 電力、ガス、上水道、下水道、通信
- ・ヘリポート
- ・防災拠点港
- ・その他

【道路整備による対策(短期的対策)】

・対策内容

- ①：橋梁の耐震対策実施
- ②：津波による落橋箇所または局所的な長期浸水箇所の仮設道路計画の作成
- ③：法面防災総点検の再調査結果に基づく再算定
- ④：他の道路管理者と対応方針について今後調整

・対策後日数

上記対策の内、①が完了した後の日数を記載
 ※対策②、③、④については、今後再算定

【道路整備による対策(長期的対策)】

・対策内容

- A：事業中区間および計画路線の早期完成
※()内は、主な路線名
- B：法面防災計画を作成(H27年度実施)し、計画的に法面防災対策を実施

・対策後日数

上記対策の内、Aが完成した後の日数を記載
 ※対策Bについては、対策が完了した箇所を再算定

道路啓開日数一覧表の使い方

1. 任意の防災拠点から幹線道路までの啓開日数を知りたい場合

(1) 一覧表から任意の防災拠点を探す

市町村	拠点名
室戸市	室戸広域公園
安芸市	安芸市総合運動場
安芸市	あき総合病院

例) 任意の場所に近い拠点

(2) 探した拠点の啓開ルートを見て、幹線道路を通るルートがあるか確認

ある → 表より日数を確認
ない → 他の近い拠点を探す(1に戻る)

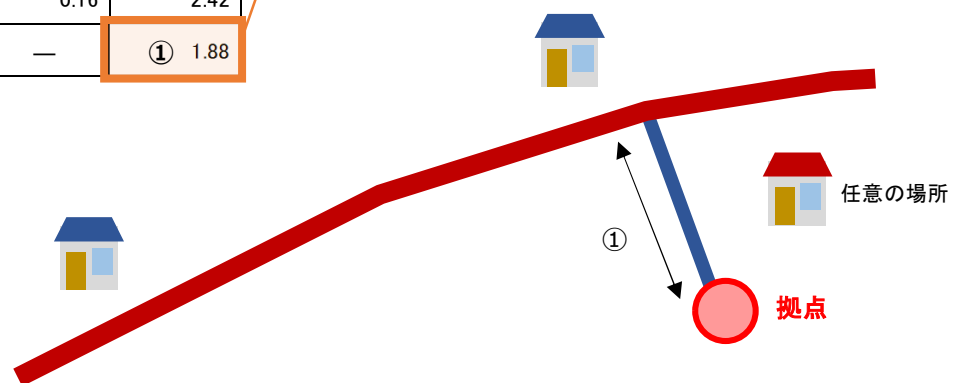
幹線道路があるか確認

啓開ルート(基点→拠点、または国管理道→拠点)
国道55号迂回路(県道椎名室戸線)→市道→[拠点]
国道55号→市道→[拠点]
国道55号→市道→[拠点]

ルート上の最大啓開日数(日)		
国管理道	県市町村管理道	
	基点から国管理道	拠点から国管理道
3.40	0.16	0.00
2.90	0.16	2.42
2.90	—	① 1.88

「拠点から国管理道」の日数を確認する

■ 国管理道
■ 県市町村管理道



上記例) あき総合病院から幹線道路までの啓開日数が知りたい
→一覧表から探す→安芸病院があった
→「拠点から国管理道」の日数を確認→1.88日
→国道までの啓開日数の目安は、おおよそ2日と分かった

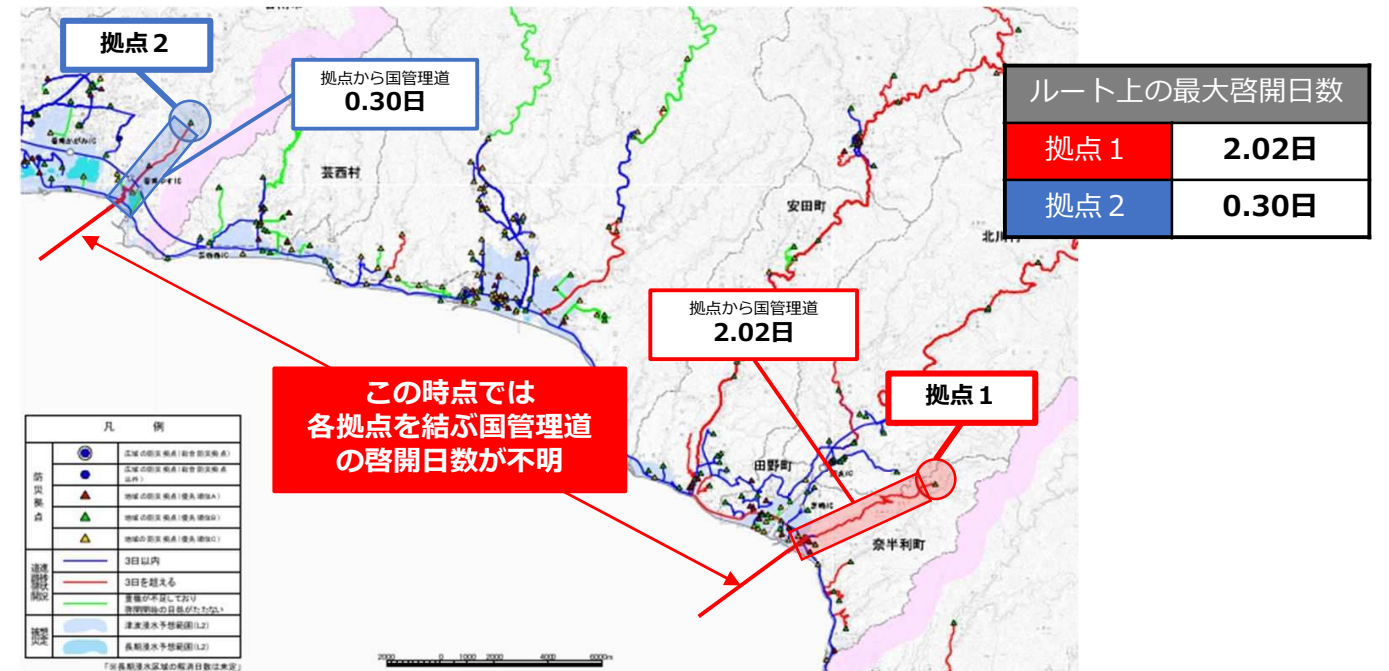
※その他の任意の場所でも、近くの防災拠点の啓開日数を参考におおよその啓開日数の目安を確認することができます。

2. 任意の防災拠点から任意の防災拠点まで啓開日数が知りたい場合

- 地図(高知県道路啓開進捗図)で各拠点の位置を確認する。(今回は仮に名称を「拠点1」と「拠点2」とする。)
- 「道路啓開日数一覧表」から、対象拠点の「拠点から国管理道」欄よりルート上の最大啓開日数を求める。

ルート上の最大啓開日数(日)		
国管理道	県市町村管理道	
	基点から国管理道	拠点から国管理道
0.49	—	2.02

例) 拠点1と拠点2を以下のように設定した場合



(3) 拠点間にある市町村の国道啓開日数を調べる。

下表は各市町村の拠点と起点を結ぶ直轄国道の最大啓開日数を示す。この中で関係している市町村の啓開日数で最大となる日数を選択する。

該都市町村の直轄国道最大啓開日数	
安芸市他	2.90日

市町村別 拠点-起点間の直轄国道最大啓開日数

市町村名	啓開日数	市町村名	啓開日数	市町村名	啓開日数		
高知市	0.38	東洋町	13.60	吾川郡	いの町	3.70	
室戸市	3.40	奈半利町	2.90		仁淀川町	5.40	
安芸市	2.90	安芸郡	安芸市	2.90		中土佐町	2.40
南国市	0.00		安田町	2.28		佐川町	1.10
土佐市	0.10		北川村	2.28		越知町	3.70
須崎市	0.84		馬路村	2.90	高岡郡	梶原町	0.49
宿毛市	2.70		芸西村	2.90		日高村	0.00
土佐清水市	2.70	長岡郡	本山町	0.00		津野町	0.49
四万十市	2.70		大豊町	4.80		四万十町	0.00
香南市	1.11	土佐郡	土佐町	0.00	幡多郡	大月町	2.70
香美市	1.20		大川村	0.00		三原村	2.70
						黒潮町	2.70

(4) (2)で求めた各拠点の「拠点から国管理道」と、(3)で求めた最大値から最も大きい日数が任意の拠点間のおおよその啓開日数となる。

拠点1	拠点2	直轄啓開最大
2.02日	0.30日	2.90日

今回なら2.90日が最も大きいので、おおよその啓開日数となる

(L2想定) 道路啓閉日数一覧表

新ID	旧ID	市町村	拠点名	防災拠点種別		啓閉ルート(基点一拠点、または国管理道一拠点)	基点	道路啓閉日数算出	ルート上の最大啓閉日数(日)			重機不足区間			道路啓閉に長時間(日超)を要する拠点への対策				備考	公表の意向		
				種別	災害時における拠点の役割				国管理道	県市町村管理道		ルート全体啓閉日数	作業日数	再利用重機到着日数目安	重機の再利用を考慮したルート全体啓閉日数	道路整備による対策		道路整備以外による対策				
										基点から国管理道	拠点から国管理道					短期的対策	長期的対策	対策内容			対策後日数	
広域001	A001k	室戸市	室戸広域公園	広域	総合防災拠点	国道55号迂回路(県道椎名室戸線)→市道一【拠点】	高知龍馬空港IC	●	3.40	0.16	0.00	3.4	—	—	—	④	再算定	—	—	拠点内のヘリランディングポイントの活用を検討	○公表OK	
広域002	—	室戸市	高知高須病院室戸クリニック	広域	透析医療機関	国道55号迂回路(県道椎名室戸線)→【拠点】	南園IC	●	3.40	—	—	3.4	—	—	—	④	再算定	—	—	近隣のヘリランディングポイントの活用を検討	○公表OK	
室戸市001	—	室戸市	安芸土木事務所室戸事務所	A	災害対策支部(県)	国道55号迂回路(県道椎名室戸線)→【拠点】	室戸広域公園	●	0.20	0.00	—	0.2	—	—	—	—	—	—	—	基点からのルート等は「広域001」を参照	○公表OK	
室戸市002	A001a	室戸市	室戸市役所	A	災害対策本部(市町村)	国道55号一【拠点】	室戸広域公園	●	0.56	0.00	—	0.6	—	—	—	—	—	—	—	基点からのルート等は「広域001」を参照	○公表OK	
室戸市003	A002a	室戸市	室戸警察署	A	警察機関	国道55号一【拠点】	室戸広域公園	●	1.36	0.00	—	1.4	—	—	—	—	—	—	—	基点からのルート等は「広域001」を参照	○公表OK	
室戸市004	A003a	室戸市	室戸市消防本部	A	消防機関	国道55号迂回路(県道椎名室戸線)→【拠点】	室戸広域公園	●	0.00	0.00	—	0.0	—	—	—	—	—	—	—	基点からのルート等は「広域001」を参照	○公表OK	
室戸市006	A012a	室戸市	室戸市保健福祉センター	A	医療関連(医療救護所)	【基点】→【拠点】	室戸市立室戸診療所	●	—	—	0.00	0.0	—	—	—	—	—	—	—	—	○公表OK	
室戸市007	A004a	室戸市	羽根中学校	A	医療関連(医療救護所)	国道55号一市道一【拠点】	室戸市立室戸診療所	●	3.40	0.00	0.32	3.4	—	—	—	④	再算定	—	—	拠点内のヘリランディングポイントの活用を検討	基点からのルート等は「室戸市067」を参照	○公表OK
室戸市008	A005a	室戸市	吉良川小学校	A	医療関連(医療救護所)	国道55号一市道一【拠点】	室戸市立室戸診療所	●	0.50	0.00	0.58	0.6	—	—	—	—	—	—	—	基点からのルート等は「室戸市067」を参照	○公表OK	
室戸市009	A006a	室戸市	佐喜浜保育所	A	医療関連(医療救護所)	国道55号一市道一【拠点】	室戸市立室戸診療所	△重機不足	—	—	—	—	0.02	2.60	2.6	—	—	—	—	—	○公表OK	
室戸市010	A019c	室戸市	室戸市中央公園相模場	A	物資拠点(備蓄物資配送)	【基点】→市道→県道室戸公園線→市道一【拠点】	室戸広域公園	●	—	—	0.00	0.0	—	—	—	—	—	—	—	—	○公表OK	
室戸市011	A007a	室戸市	吉良川防災コミュニティセンター	B	避難所関連(避難所)	国道55号一市道一【拠点】	室戸広域公園	●	0.50	0.00	0.58	0.6	—	—	—	—	—	—	—	—	基点からのルート等は「広域001」を参照	○公表OK
室戸市012	A008a	室戸市	佐喜浜防災コミュニティセンター	B	避難所関連(避難所)	国道55号一市道一【拠点】	室戸広域公園	△重機不足	—	—	—	—	0.02	2.60	2.6	—	—	—	—	—	○公表OK	
室戸市013	A009a	室戸市	三津防災コミュニティセンター	B	避難所関連(避難所)	国道55号一市道一【拠点】	室戸広域公園	△重機不足	—	—	—	—	0.05	0.90	1.0	—	—	—	—	—	○公表OK	
室戸市014	A010a	室戸市	元防災コミュニティセンター	B	避難所関連(避難所)	国道55号迂回路(市道)→【拠点】	室戸広域公園	●	0.50	0.00	—	0.5	—	—	—	—	—	—	—	—	基点からのルート等は「広域001」を参照	○公表OK
室戸市015	A001b	室戸市	中川内小・中学校	B	避難所関連(避難所)	国道55号一市道一【拠点】	室戸広域公園	●	3.40	0.00	8.85	8.9	—	—	—	④	再算定	—	—	ヘリポートの整備の必要性を検討	基点からのルート等は「広域001」を参照	○公表OK
室戸市016	A004b	室戸市	吉良川第一保育所	B	避難所関連(避難所)	国道55号一市道一【拠点】	室戸広域公園	●	0.50	0.00	0.58	0.6	—	—	—	—	—	—	—	—	基点からのルート等は「広域001」を参照	○公表OK
室戸市017	A005b	室戸市	大谷保育所	B	避難所関連(避難所)	国道55号一市道一【拠点】	室戸広域公園	△重機不足	—	—	—	—	0.02	0.05	0.5	—	—	—	—	—	○公表OK	
室戸市018	A006b	室戸市	吉良川公民館	B	避難所関連(避難所)	国道55号一市道一【拠点】	室戸広域公園	●	0.50	0.00	0.58	0.6	—	—	—	—	—	—	—	—	基点からのルート等は「広域001」を参照	○公表OK
室戸市019	A007b	室戸市	上段教育集会所	B	避難所関連(避難所)	国道55号迂回路(市道)→市道一【拠点】	室戸広域公園	●	3.40	0.00	0.05	3.4	—	—	—	④	再算定	—	—	近隣のヘリランディングポイントの活用を検討	基点からのルート等は「広域001」を参照	○公表OK
室戸市020	A008b	室戸市	上段老人憩いの家	B	避難所関連(避難所)	国道55号迂回路(市道)→市道一【拠点】	室戸広域公園	●	3.40	0.00	0.05	3.4	—	—	—	④	再算定	—	—	近隣のヘリランディングポイントの活用を検討	基点からのルート等は「広域001」を参照	○公表OK
室戸市021	A009b	室戸市	崎山集会所	B	避難所関連(避難所)	国道55号迂回路(市道)→市道一【拠点】	室戸広域公園	●	0.50	0.00	0.00	0.5	—	—	—	—	—	—	—	—	基点からのルート等は「広域001」を参照	○公表OK
室戸市022	A010b	室戸市	大谷市民館	B	避難所関連(避難所)	国道55号迂回路(県道椎名室戸線)→市道一【拠点】	室戸広域公園	△重機不足	—	—	—	—	0.02	0.05	0.5	—	—	—	—	—	○公表OK	
室戸市023	A011b	室戸市	大谷第二教育集会所	B	避難所関連(避難所)	国道55号迂回路(県道椎名室戸線)→市道一【拠点】	室戸広域公園	●	0.00	0.00	0.00	0.0	—	—	—	—	—	—	—	—	基点からのルート等は「広域001」を参照	○公表OK
室戸市024	A014b	室戸市	室戸勤労者体育センター	B	避難所関連(避難所)	国道55号一【拠点】	室戸広域公園	●	0.00	0.00	—	0.0	—	—	—	—	—	—	—	—	基点からのルート等は「広域001」を参照	○公表OK
室戸市025	A015b	室戸市	県立室戸体育館	B	避難所関連(避難所)	【基点】→市道→県道室戸公園線→市道一【拠点】	室戸広域公園	●	—	—	0.00	0.0	—	—	—	—	—	—	—	—	○公表OK	
室戸市026	A004c	室戸市	椎名集落活動センター	B	避難所関連(避難所)	国道55号一市道一【拠点】	室戸広域公園	△重機不足	—	—	—	—	0.01	0.90	0.9	—	—	—	—	—	○公表OK	
室戸市027	—	室戸市	高岡防災コミュニティセンター	B	避難所関連(避難所)	国道55号一【拠点】	室戸広域公園	●	0.80	0.00	—	0.8	—	—	—	—	—	—	—	—	基点からのルート等は「広域001」を参照	○公表OK
室戸市028	—	室戸市	菜生防災コミュニティセンター	B	避難所関連(避難所)	国道55号一【拠点】	室戸広域公園	●	1.27	0.00	—	1.3	—	—	—	—	—	—	—	—	基点からのルート等は「広域001」を参照	○公表OK
室戸市029	A003b	室戸市	室戸高等学校	B	避難所関連(避難所)	国道55号迂回路(県道椎名室戸線)→市道一【拠点】	室戸広域公園	●	0.00	0.00	0.00	0.0	—	—	—	—	—	—	—	—	基点からのルート等は「広域001」を参照	○公表OK
室戸市030	A016b	室戸市	菟東衛生組合	B	避難所関連(避難所)	国道55号→県道佐喜浜吉良川線→【拠点】	室戸広域公園	△重機不足	—	—	—	—	2.42	5.20	7.6	—	—	—	—	—	○公表OK	
室戸市031	A017b	室戸市	国立室戸青少年自然の家	B	避難所関連(避難所)	国道55号迂回路(市道)→市道一【拠点】	室戸広域公園	●	0.50	0.00	2.52	2.5	—	—	—	—	—	—	—	—	基点からのルート等は「広域001」を参照	○公表OK
室戸市032	A012b	室戸市	障害者支援施設むろとはまゆう園	B	避難所関連(福祉避難所等)	国道55号迂回路(県道椎名室戸線)→市道一【拠点】	室戸広域公園	△重機不足	—	—	—	—	18.53	0.05	18.6	—	—	—	—	ヘリポートの整備の必要性を検討	○公表OK	
室戸市033	—	室戸市	老人保健施設 あさひ	B	避難所関連(福祉避難所等)	国道55号迂回路(県道椎名室戸線)→【拠点】	室戸広域公園	●	0.00	0.00	—	0.0	—	—	—	—	—	—	—	—	基点からのルート等は「広域001」を参照	○公表OK
室戸市034	—	室戸市	室戸市デイサービスセンター	B	避難所関連(福祉避難所等)	国道55号迂回路(県道椎名室戸線)→市道一【拠点】	室戸広域公園	●	0.00	0.00	0.00	0.0	—	—	—	—	—	—	—	—	基点からのルート等は「広域001」を参照	○公表OK
室戸市035	—	室戸市	むろと保育園	B	避難所関連(福祉避難所等)	国道55号迂回路(県道椎名室戸線)→市道一【拠点】	室戸広域公園	●	0.00	0.00	0.00	0.0	—	—	—	—	—	—	—	—	基点からのルート等は「広域001」を参照	○公表OK
室戸市036	—	室戸市	元保育所	B	避難所関連(福祉避難所等)	国道55号迂回路(市道)→【拠点】	室戸広域公園	●	0.50	0.00	—	0.5	—	—	—	—	—	—	—	—	基点からのルート等は「広域001」を参照	○公表OK
室戸市037	A002b	室戸市	佐喜浜小学校	B	物資拠点(備蓄物資配送)	国道55号一市道一【拠点】	室戸広域公園	△重機不足	—	—	—	—	0.01	2.60	2.6	—	—	—	—	—	○公表OK	
室戸市038	—	室戸市	室戸市立室戸市火葬場	B	遺体処理関連(火葬場)	国道55号迂回路(県道椎名室戸線)→市道一【拠点】	室戸広域公園	△重機不足	—	—	—	—	1.17	0.50	1.7	—	—	—	—	—	○公表OK	
室戸市039	—	室戸市	室戸清浄園	B	廃棄物処理関連(屎尿処理施設)	国道55号→県道室戸公園線→市道一【拠点】	室戸広域公園	●	0.20	0.00	0.30	0.3	—	—	—	—	—	—	—	—	基点からのルート等は「広域001」を参照	○公表OK
室戸市040	A013b	室戸市	四国電力送配電(株)室戸変電所	B	ライフライン復旧(電力)	国道55号一【拠点】	安芸市総合運動場	●	3.40	2.42	—	3.4	—	—	—	④	再算定	—	—	近隣のヘリランディングポイントの活用を検討	基点からのルート等は「広域004」を参照	○公表OK
室戸市041	A017c	室戸市	四国電力送配電(株)室戸サービスセンター	B	ライフライン復旧(電力)	国道55号一市道一【拠点】	室戸広域公園	●	0.17	0.00	0.62	0.6	—	—	—	—	—	—	—	—	基点からのルート等は「広域001」を参照	○公表OK
室戸市042	A016c	室戸市	NTT室戸ビル	B	ライフライン復旧(通信)	国道55号迂回路(県道椎名室戸線)→【拠点】	室戸広域公園	●	0.05	0.00	—	0.1	—	—	—	—	—	—	—	—	基点からのルート等は「広域001」を参照	○公表OK
室戸市043	A012c	室戸市	室津港	B	防災拠点港	国道55号一臨港道路一【拠点】	室戸広域公園	●	0.30	0.00	0.67	0.7	—	—	—	—	—	—	—	—	基点からのルート等は「広域001」を参照	○公表OK
室戸市044	A015c	室戸市	室戸岬漁港	B	防災拠点港	国道55号一【拠点】	室戸広域公園	●	1.48	0.00	—	1.5	—	—	—	—	—	—	—	—	基点からのルート等は「広域001」を参照	○公表OK
室戸市051	A008c	室戸市	佐喜浜港	C	廃棄物処理関連(災害廃棄物仮置場)	国道55号一市道一【拠点】	室戸広域公園	△重機不足	—	—	—	—	0.11	2.60	2.7	—	—	—	—	—	○公表OK	
室戸市052	A009c	室戸市	椎名漁港	C	廃棄物処理関連(災害廃棄物仮置場)	国道55号一【拠点】	室戸広域公園	●	0.90	0.00	—	0.9	—	—	—	—	—	—	—	—	基点からのルート等は「広域001」を参照	○公表OK
室戸市053	A010c	室戸市	高岡漁港	C	廃棄物処理関連(災害廃棄物仮置場)	国道55号一市道一【拠点】	室戸広域公園	△重機不足	—	—	—	—	0.03	0.80	0.8	—	—	—	—	—	○公表OK	
室戸市054	A011c	室戸市	三津漁港	C	廃棄物処理関連(災害廃棄物仮置場)	国道55号一【拠点】	室戸広域公園	●	0.03	0.00	—	0.0	—	—	—	—	—	—	—	—	基点からのルート等は「広域001」を参照	○公表OK
室戸市055	A013c	室戸市	傍土漁港	C	廃棄物処理関連(災害廃棄物仮置場)	国道55号一市道一【拠点】	室戸広域公園	●	0.61	0.00	0.64	0.6	—	—	—	—	—	—	—	—	基点からのルート等は「広域001」を参照	○公表OK
室戸市056	A014c	室戸市	羽根漁港	C	廃棄物処理関連(災害廃棄物仮置場)	国道55号一【拠点】	室戸広域公園	●	3.40	0.00	—	3.4	—	—	—	④	再算定	—	—	近隣のヘリランディングポイントの活用を検討	基点からのルート等は「広域001」を参照	○公表OK
室戸市057	A018c	室戸市	深層水公園	C	廃棄物処理関連(災害廃棄物仮置場)	国道55号一【拠点】	室戸広域公園	●	0.80	0.00	—	0.8	—	—	—	—	—	—	—	—	基点からのルート等は「広域001」を参照	○公表OK
室戸市058	A023c	室戸市	菟東家畜市場跡地	C	廃棄物処理関連(災害廃棄物仮置場)	国道55号一市道一【拠点】	室戸広域公園	●	3.40	0.00	8.85	8.9	—	—	—	④	再算定	—	—	—	基点からのルート等は「広域001」を参照	○公表OK

(L2想定) 道路啓閉日数一覧表

新ID	旧ID	市町村	拠点名	防災拠点種別		啓閉ルート(基点→拠点、または国管理道→拠点)	基点	道路啓閉日数算出	ルート上の最大啓閉日数(日)			重機不足区間			道路啓閉に長時間(日超)を要する拠点への対策				備考	公表の意向		
				種別	災害時における拠点の役割				国管理道	県市町村管理道		ルート全体啓閉日数	作業日数	再利用重機到着日数目安	重機の再利用を考慮したルート全体啓閉日数	道路整備による対策		道路整備以外による対策				
										基点から国管理道	拠点から国管理道					短期的対策	長期的対策	対策内容			対策後日数	
室戸市059	A024c	室戸市	第二羽根団地	C	廃棄物処理関連(災害廃棄物仮置場)	国道55号迂回路(市道)→【拠点】	室戸広域公園	●	3.40	0.00	—	3.4	—	—	—	④	再算定	—	—	近傍のヘリランディングポイントの活用を検討	基点からのルート等は「広域001」を参照	○公表OK
室戸市060	A025c	室戸市	三高団地	C	廃棄物処理関連(災害廃棄物仮置場)	国道55号→【拠点】	室戸広域公園	●	0.44	0.00	—	0.4	—	—	—	—	—	—	—	—	基点からのルート等は「広域001」を参照	○公表OK
室戸市061	A026c	室戸市	西瀬団地跡	C	廃棄物処理関連(災害廃棄物仮置場)	国道55号→【拠点】	室戸広域公園	●	0.55	0.00	—	0.6	—	—	—	—	—	—	—	—	基点からのルート等は「広域001」を参照	○公表OK
室戸市062	A028c	室戸市	行当運動広場	C	廃棄物処理関連(災害廃棄物仮置場)	国道55号→【拠点】	室戸広域公園	●	1.03	0.00	—	1.0	—	—	—	—	—	—	—	—	基点からのルート等は「広域001」を参照	○公表OK
室戸市063	—	室戸市	土佐共同産業(株)室戸	C	ライフライン復旧(燃料)	国道55号迂回路(県道権名室戸線)→【拠点】	室戸広域公園	●	0.03	0.00	—	0.0	—	—	—	—	—	—	—	—	基点からのルート等は「広域001」を参照	○公表OK
室戸市064	—	室戸市	(株)武井石油店 室戸	C	ライフライン復旧(燃料)	国道55号→【拠点】	室戸広域公園	●	0.29	0.00	—	0.3	—	—	—	—	—	—	—	—	基点からのルート等は「広域001」を参照	○公表OK
室戸市065	—	室戸市	(株)武井石油店 室戸新道SS	C	ライフライン復旧(燃料)	国道55号→【拠点】	室戸広域公園	●	0.50	0.00	—	0.5	—	—	—	—	—	—	—	—	基点からのルート等は「広域001」を参照	○公表OK
室戸市066	—	室戸市	浜田石油 羽根SS	C	ライフライン復旧(燃料)	国道55号→【拠点】	室戸広域公園	●	3.40	0.00	—	3.4	—	—	④	再算定	—	—	近傍のヘリランディングポイントの活用を検討	基点からのルート等は「広域001」を参照	○公表OK	
室戸市067	—	室戸市	室戸市立室戸診療所	A	医療関連(救護病院)	国道55号迂回路(県道権名室戸線)→市道→【拠点】	あき総合病院	●	0.20	1.88	0.00	1.9	—	—	—	—	—	—	—	—	基点からのルート等は「広域005」を参照	○公表OK
東洋町001	A017a	東洋町	東洋町地域防災センター	A	災害対策本部(市町村)	国道55号→市道→【拠点】	室戸広域公園	△	重機不足	—	—	—	0.06	3.60	13.6	—	—	—	—	—	—	○公表OK
東洋町002	A013a	東洋町	東洋町役場、東洋町町民会館	A	災害対策本部(市町村)	国道55号→市道→【拠点】	室戸広域公園	△	重機不足	—	—	—	0.04	3.60	13.6	—	—	—	—	—	—	○公表OK
東洋町003	A019a	東洋町	海南病院	A	医療関連(救護病院)	国道55号→市道→【拠点】	あき総合病院	×	県外拠点	—	—	—	—	—	—	—	A(阿南安芸自動車道)	—	—	—	○公表OK	
東洋町004	A014a	東洋町	名留川小学校	A	医療関連(医療救護所)	国道55号→市道→国道493号→県道船津野根線→農道→【拠点】	海南病院	△	重機不足	—	—	—	1.34	3.60	県外未算出	—	—	—	—	—	—	○公表OK
東洋町005	A018a	東洋町	野根地区防災活動拠点施設	A	医療関連(医療救護所)	国道55号→市道→【拠点】	海南病院	△	重機不足	—	—	—	0.06	3.60	県外未算出	—	—	—	—	—	—	○公表OK
東洋町006	A020a	東洋町	甲浦小学校	A	医療関連(医療救護所)	国道55号→市道→【拠点】	海南病院	△	重機不足	—	—	—	0.09	3.60	県外未算出	—	—	—	—	—	—	○公表OK
東洋町007	A021a	東洋町	野根地区公民館	A	医療関連(医療救護所)	国道55号→市道→【拠点】	海南病院	△	重機不足	—	—	—	0.10	3.60	県外未算出	—	—	—	—	—	—	○公表OK
東洋町008	A024a	東洋町	野根地区防災備蓄倉庫	A	医療関連(医療救護所)	国道55号→市道→国道493号→県道船津野根線→農道→【拠点】	海南病院	△	重機不足	—	—	—	1.34	3.60	県外未算出	—	—	—	—	—	—	○公表OK
東洋町009	A022a	東洋町	東洋町防災拠点施設(甲浦坂トンネル上)	A	物資拠点(備蓄物資配送)	国道55号→市道→【拠点】	室戸広域公園	△	重機不足	—	—	—	3.00	3.60	13.6	—	—	—	—	—	—	○公表OK
東洋町010	A023a	東洋町	甲浦東津波避難広場、甲浦東地区防災備蓄倉庫	A	物資拠点(備蓄物資配送)	国道55号→【拠点】	室戸広域公園	●	13.60	0.00	—	13.6	—	—	—	④	再算定	A(阿南安芸自動車道)	3.4	近傍のヘリランディングポイントの活用を検討 県道・市道の活用を検討	基点からのルート等は「広域001」を参照	○公表OK
東洋町011	A020b	東洋町	野根地区老人憩の家	B	避難所関連(避難所)	国道55号→市道→【拠点】	室戸広域公園	△	重機不足	—	—	—	0.10	3.60	13.6	—	—	—	—	—	—	○公表OK
東洋町012	A021b	東洋町	押野地区集会所	B	避難所関連(避難所)	国道55号→市道→国道493号→市道→【拠点】	室戸広域公園	△	重機不足	—	—	—	1.16	3.60	13.6	—	—	—	—	—	—	○公表OK
東洋町013	A022b	東洋町	別役地区集会所	B	避難所関連(避難所)	国道55号→市道→国道493号→市道→【拠点】	室戸広域公園	△	重機不足	—	—	—	1.16	3.60	13.6	—	—	—	—	—	—	○公表OK
東洋町014	A023b	東洋町	つづら地区集会所	B	避難所関連(避難所)	国道55号→市道→国道493号→県道船津野根線→農道→市道→【拠点】	室戸広域公園	△	重機不足	—	—	—	1.34	3.60	13.6	—	—	—	—	—	—	○公表OK
東洋町015	A024b	東洋町	名留川地区集会所	B	避難所関連(避難所)	国道55号→市道→国道493号→県道船津野根線→農道→市道→【拠点】	室戸広域公園	△	重機不足	—	—	—	1.34	3.60	13.6	—	—	—	—	—	—	○公表OK
東洋町016	A026b	東洋町	川口地区集会所	B	避難所関連(避難所)	国道55号→市道→国道493号→県道船津野根線→【拠点】	室戸広域公園	△	重機不足	—	—	—	1.34	3.60	13.6	—	—	—	—	—	—	○公表OK
東洋町017	A027b	東洋町	真砂瀬地区集会所	B	避難所関連(避難所)	国道55号→市道→国道493号→県道船津野根線→市道→【拠点】	室戸広域公園	△	重機不足	—	—	—	1.34	3.60	13.6	—	—	—	—	—	—	○公表OK
東洋町018	A018b	東洋町	東洋町地域福祉センター	B	避難所関連(福祉避難所等)	国道55号→市道→【拠点】	室戸広域公園	△	重機不足	—	—	—	0.04	3.60	13.6	—	—	—	—	—	—	○公表OK
東洋町019	A028b	東洋町	四国電力送配電(株)甲浦変電所	B	ライフライン復旧(電力)	国道55号→市道→【拠点】	室戸広域公園	△	重機不足	—	—	—	1.21	3.60	13.6	—	—	—	—	—	—	○公表OK
東洋町020	—	東洋町	高知東洋電話交換所	B	ライフライン復旧(通信)	国道55号→市道→【拠点】	国道55号線	△	重機不足	—	—	—	0.07	3.60	3.7	—	—	—	—	—	—	○公表OK
東洋町021	A030c	東洋町	甲浦港	B	防災拠点港	国道55号→県道甲浦港線→【拠点】	室戸広域公園	△	重機不足	—	—	—	0.11	3.60	13.6	—	—	—	—	—	—	○公表OK
東洋町023	A015a	東洋町	野根中学校	C	遺体処理関連(遺体検案・安置所)	国道55号→市道→国道493号→【拠点】	室戸広域公園	△	重機不足	—	—	—	1.08	3.60	13.6	—	—	—	—	—	—	○公表OK
東洋町024	—	東洋町	東洋町火葬場	C	遺体処理関連(火葬場)	国道55号→市道→【拠点】	室戸広域公園	△	重機不足	—	—	—	0.26	3.60	13.6	—	—	—	—	—	—	○公表OK
東洋町025	A016a	東洋町	甲浦中学校	C	廃棄物処理関連(災害廃棄物仮置場)	国道55号→【拠点】	室戸広域公園	●	13.60	0.00	—	13.6	—	—	—	④	再算定	A(阿南安芸自動車道)	3.4	—	基点からのルート等は「広域001」を参照	○公表OK
東洋町026	—	東洋町	海の駅(白浜海岸)	C	廃棄物処理関連(災害廃棄物仮置場)	国道55号→【拠点】	室戸広域公園	●	13.60	0.00	—	13.6	—	—	—	④	再算定	A(阿南安芸自動車道)	3.4	近傍のヘリランディングポイントの活用を検討	基点からのルート等は「広域001」を参照	○公表OK
東洋町027	—	東洋町	漁網干場	C	廃棄物処理関連(災害廃棄物仮置場)	国道55号→市道→【拠点】	室戸広域公園	△	重機不足	—	—	—	0.13	3.60	13.6	—	—	—	—	—	—	○公表OK
東洋町028	A031b	東洋町	甲浦浄化センター(下水道施設)	C	ライフライン復旧(下水道)	国道55号→市道→【拠点】	室戸広域公園	△	重機不足	—	—	—	1.50	3.60	13.6	—	—	—	—	—	—	○公表OK
広域003	B001k	安芸市	安芸総合庁舎	広域	災害対策支部(県)	国道55号→【拠点】	高知龍馬空港IC	●	2.90	0.16	—	2.9	—	—	—	—	—	—	—	—	—	○公表OK
広域004	B002k	安芸市	安芸市総合運動場	広域	総合防災拠点	国道55号→市道→【拠点】	高知龍馬空港IC	●	2.90	0.16	2.42	2.9	—	—	—	—	—	—	—	—	—	○公表OK
広域005	B003k	安芸市	あき総合病院	広域	災害拠点病院	国道55号→市道→【拠点】	南国IC	●	2.90	—	1.88	2.9	—	—	—	—	—	—	—	—	—	○公表OK
広域006	—	安芸市	高知高須病院附属安芸診療所	広域	透析医療機関	国道55号→市道→【拠点】	南国IC	●	2.90	—	1.67	2.9	—	—	—	—	—	—	—	—	—	○公表OK
安芸市001	B003a	安芸市	安芸市防災センター	A	災害対策本部(市町村)	国道55号→県道安芸中インター線→【拠点】	安芸市総合運動場	●	2.28	2.42	1.03	2.4	—	—	—	—	—	—	—	—	基点からのルート等は「広域004」を参照	○公表OK
安芸市002	B002a	安芸市	安芸警察署	A	警察機関	国道55号→【拠点】	安芸市総合運動場	●	2.28	2.42	—	2.4	—	—	—	—	—	—	—	—	基点からのルート等は「広域004」を参照	○公表OK
安芸市003	B007a	安芸市	安芸広域公園	A	応急救助機関の活動拠点(県内機関)	国道55号→県道安芸物部線→県道宮ノ上川北線→市道→【拠点】	南国IC	●	2.90	—	1.98	2.9	—	—	—	—	—	—	—	—	—	○公表OK
安芸市004	B004b	安芸市	安芸中学校	A	応急救助機関の活動拠点(県内機関)	国道55号→県道安芸中インター線→【拠点】	南国IC	●	2.90	—	1.03	2.9	—	—	—	—	—	—	—	—	—	○公表OK
安芸市005	—	安芸市	県立安芸桜ヶ丘高等学校	A	応急救助機関の活動拠点(県内機関)	国道55号→市道→【拠点】	南国IC	●	2.90	—	2.53	2.9	—	—	—	—	—	—	—	—	—	○公表OK
安芸市006	B004a	安芸市	森澤病院	A	医療関連(救護病院)	国道55号→市道→【拠点】	あき総合病院	●	2.06	1.88	2.68	2.7	—	—	—	—	—	—	—	—	基点からのルート等は「広域005」を参照	○公表OK
安芸市007	B005a	安芸市	安芸第一小学校	A	医療関連(医療救護所)	【基点】→市道→【拠点】	森澤病院	●	—	—	2.68	2.7	—	—	—	—	—	—	—	—	—	○公表OK
安芸市008	B006a	安芸市	土居小学校	A	医療関連(医療救護所)	国道55号→県道安芸物部線→県道高台寺川北線→市道→【拠点】	森澤病院	●	1.51	2.68	1.98	2.7	—	—	—	—	—	—	—	—	基点からのルート等は「安芸市006」を参照	○公表OK
安芸市009	B002b	安芸市	清水ヶ丘中学校	A	医療関連(医療救護所)	国道55号→県道宮ノ上川北線→【拠点】	森澤病院	●	1.51	2.68	2.12	2.7	—	—	—	—	—	—	—	—	基点からのルート等は「安芸市006」を参照	○公表OK
安芸市010	B006b	安芸市	井ノ口小学校	A	医療関連(医療救護所)	国道55号→県道安芸物部線→市道→県道黒岩東浜線→市道→【拠点】	森澤病院	●	1.51	2.68	1.98	2.7	—	—	—	—	—	—	—	—	基点からのルート等は「安芸市006」を参照	○公表OK
安芸市011	B007b	安芸市	伊尾木保育所	A	医療関連(医療救護所)	国道55号→県道大久保伊尾木線→市道→【拠点】	森澤病院	●	1.51	2.68	0.55	2.7	—	—	—	—	—	—	—	—	基点からのルート等は「安芸市006」を参照	○公表OK
安芸市012	B008b	安芸市	穴内小学校	A	医療関連(医療救護所)	国道55号→市道→【拠点】	森澤病院	●	2.90	2.68	3.00	3.0	—	—	—	—	—	—	—	—	基点からのルート等は「安芸市006」を参照	○公表OK
安芸市013	B003b	安芸市	清水ヶ丘体育館	B	医療関連(医療救護所)	国道55号→県道宮ノ上川北線→【拠点】	森澤病院	●	1.51	2.68	2.19	2.7	—	—	—	—	—	—	—	—	基点からのルート等は「安芸市006」を参照	○公表OK

(L2想定) 道路啓開日数一覧表

新ID	旧ID	市町村	拠点名	防災拠点種別		啓開ルート(基点→拠点、または国管理道→拠点)	基点	道路啓開日数算出	ルート上の最大啓開日数(日)			重機不足区間			道路啓開に長時間(日超)を要する拠点への対策				備考	公表の意向		
				種別	災害時における拠点の役割				国管理道	県市町村管理道		ルート全体啓開日数	作業日数	再利用重機到着日数目安	重機の再利用を考慮したルート全体啓開日数	道路整備による対策		道路整備以外による対策				
										基点から国管理道	拠点から国管理道					短期的対策	長期的対策	対策内容			対策後日数	
安芸市014	B013b	安芸市	穴内保育所	B	医療関連(医療救護所)	国道55号→市道→【拠点】	森澤病院	●	2.90	2.68	3.00	3.0	—	—	—	—	—	—	—	基点からのルート等は「安芸市006」を参照	○公表OK	
安芸市015	B022b	安芸市	東川公民館	B	医療関連(医療救護所)	国道55号→県道奈比賀川北線→県道大久保伊尾木線→【拠点】	森澤病院	●	1.51	2.68	30.64	30.6	—	—	—	③	再算定	B	—	基点からのルート等は「安芸市006」を参照	○公表OK	
安芸市016	—	安芸市	安芸市赤野西寄集会所	B	避難所関連(避難所)	国道55号→市道→【拠点】	安芸市総合運動場	△重機不足	—	—	—	—	0.24	0.50	0.7	—	—	—	—	—	○公表OK	
安芸市017	—	安芸市	安芸市桜浜集会所	B	避難所関連(避難所)	国道55号→市道→【拠点】	安芸市総合運動場	●	2.90	2.42	—	2.9	—	—	—	—	—	—	—	基点からのルート等は「広域004」を参照	○公表OK	
安芸市018	B040b	安芸市	社会福祉法人 内原野会特別養護老人ホーム「つづの丘」	B	避難所関連(福祉避難所等)	国道55号→県道安芸物部線→県道宮ノ上川北線→市道→【拠点】	安芸市総合運動場	●	2.28	2.42	1.98	2.4	—	—	—	—	—	—	—	基点からのルート等は「広域004」を参照	○公表OK	
安芸市019	B041b	安芸市	社会福祉法人 土佐厚生会 特別養護老人ホーム「八流荘」	B	避難所関連(福祉避難所等)	国道55号→市道→【拠点】	安芸市総合運動場	●	2.90	2.42	0.00	2.9	—	—	—	—	—	—	—	基点からのルート等は「広域004」を参照	○公表OK	
安芸市020	B038b	安芸市	社会福祉法人 香南会キセキレイの里	B	避難所関連(福祉避難所等)	国道55号→県道奈比賀川北線→市道→【拠点】	安芸市総合運動場	△重機不足	—	—	—	—	0.38	30.64	31.0	—	—	—	—	—	○公表OK	
安芸市021	B039b	安芸市	社会福祉法人 ふるさと自然村ケアハウス安芸	B	避難所関連(福祉避難所等)	国道55号→市道→【拠点】	安芸市総合運動場	●	2.28	2.42	—	2.4	—	—	—	—	—	—	—	基点からのルート等は「広域004」を参照	○公表OK	
安芸市022	—	安芸市	障害者支援施設 ステージ桜が丘	B	避難所関連(福祉避難所等)	【基点】→市道→【拠点】	安芸市総合運動場	△重機不足	—	—	—	—	0.12	2.42	2.5	—	—	—	—	—	○公表OK	
安芸市025	B011c	安芸市	一般廃棄物最終処分場・リサイクルプラザ	B	廃棄物処理関連(災害廃棄物仮置場)	国道55号→県道大久保伊尾木線→市道→【拠点】	安芸市総合運動場	△重機不足	—	—	—	—	5.24	0.80	6.0	—	—	—	—	—	○公表OK	
安芸市026	B012c	安芸市	安芸市汚泥再生処理センター-清浄苑	B	廃棄物処理関連(し尿処理施設)	国道55号→県道宮ノ上川北線→【拠点】	安芸市総合運動場	●	2.28	2.42	2.19	2.4	—	—	—	—	—	—	—	基点からのルート等は「広域004」を参照	○公表OK	
安芸市027	B010c	安芸市	安芸広域メルトセンター	B	廃棄物処理関連(ゴミ等処理施設)	国道55号→県道大久保伊尾木線→市道→【拠点】	安芸市総合運動場	△重機不足	—	—	—	—	5.24	0.80	6.0	—	—	—	—	拠点内のヘリランディングポイントの活用を検討	○公表OK	
安芸市027②	B010c-②	安芸市	安芸広域メルトセンター	B	廃棄物処理関連(ゴミ等処理施設)	国道55号→県道奈比賀川北線→市道→【拠点】	安芸市総合運動場	△重機不足	—	—	—	—	28.02	30.64	58.7	—	—	—	—	—	○公表OK	
安芸市028	B046b	安芸市	四国電力(株)伊尾木川発電所	B	ライフライン復旧(電力)	国道55号→県道奈比賀川北線→【拠点】	安芸市総合運動場	●	2.28	2.42	30.64	30.6	—	—	—	—	—	B	—	基点からのルート等は「広域004」を参照	○公表OK	
安芸市029	B047b	安芸市	四国電力送配電(株)安芸安電センター安芸変電所	B	ライフライン復旧(電力)	国道55号→市道→【拠点】	安芸市総合運動場	●	2.28	2.42	1.88	2.4	—	—	—	—	—	—	—	基点からのルート等は「広域004」を参照	○公表OK	
安芸市030	B002c	安芸市	四国電力送配電(株)安芸事業所電柱置場	B	ライフライン復旧(電力)	国道55号→県道安芸物部線→市道→県道黒岩東浜線→市道→【拠点】	安芸市総合運動場	●	2.28	2.42	1.98	2.4	—	—	—	—	—	—	—	基点からのルート等は「広域004」を参照	○公表OK	
安芸市031	B003c	安芸市	四国電力送配電(株)安芸事業所	B	ライフライン復旧(電力)	国道55号→【拠点】	安芸市総合運動場	●	2.28	2.42	—	2.4	—	—	—	—	—	—	—	基点からのルート等は「広域004」を参照	○公表OK	
安芸市032	B005c	安芸市	(株)四電工安芸営業所	B	ライフライン復旧(電力)	国道55号→市道→【拠点】	安芸市総合運動場	●	2.28	2.42	1.88	2.4	—	—	—	—	—	—	—	基点からのルート等は「広域004」を参照	○公表OK	
安芸市033	B004c	安芸市	NTT安芸ビル	B	ライフライン復旧(通信)	国道55号→市道→【拠点】	国道55号線	△重機不足	—	—	—	—	0.07	2.35	2.4	—	—	—	—	—	○公表OK	
安芸市034	B045b	安芸市	安芸漁港	B	防災拠点港	国道55号→臨港道路→【拠点】	安芸市総合運動場	●	2.59	2.42	2.63	2.6	—	—	—	—	—	—	—	基点からのルート等は「広域004」を参照	○公表OK	
安芸市035	B036b	安芸市	畑山公民館	C	医療関連(医療救護所)	国道55号→県道安芸物部線→県道畑山橋ノ木線→市道→【拠点】	森澤病院	△重機不足	—	—	—	—	128.51	1.98	130.5	—	—	—	—	—	○公表OK	
安芸市036	B011b	安芸市	井ノ口保育所	C	医療関連(医療救護所)	国道55号→県道安芸物部線→市道→県道黒岩東浜線→市道→【拠点】	森澤病院	●	1.51	2.68	1.98	2.7	—	—	—	—	—	—	—	基点からのルート等は「安芸市006」を参照	○公表OK	
安芸市037	B028b	安芸市	井ノ口公民館	C	医療関連(医療救護所)	国道55号→県道安芸物部線→市道→県道黒岩東浜線→【拠点】	森澤病院	●	1.51	2.68	1.98	2.7	—	—	—	—	—	—	—	基点からのルート等は「安芸市006」を参照	○公表OK	
安芸市038	B032b	安芸市	柳ノ木公民館	C	医療関連(医療救護所)	国道55号→県道安芸物部線→【拠点】	森澤病院	●	1.51	2.68	1.98	2.7	—	—	—	—	—	—	—	基点からのルート等は「安芸市006」を参照	○公表OK	
安芸市039	B048b	安芸市	内原野体育館	C	医療関連(医療救護所)	国道55号→県道安芸物部線→県道宮ノ上川北線→市道→【拠点】	森澤病院	●	1.51	2.68	1.98	2.7	—	—	—	—	—	—	—	基点からのルート等は「安芸市006」を参照	○公表OK	
安芸市040	B005b	安芸市	安芸おひさま保育所	C	避難所関連(避難所)	国道55号→市道→【拠点】	安芸市総合運動場	●	2.28	2.42	1.88	2.4	—	—	—	—	—	—	—	基点からのルート等は「広域004」を参照	○公表OK	
安芸市041	B009b	安芸市	川北小学校奈比賀分校	C	避難所関連(避難所)	国道55号→県道奈比賀川北線→県道大久保伊尾木線→【拠点】	安芸市総合運動場	●	2.28	2.42	30.64	30.6	—	—	—	③	再算定	B	—	基点からのルート等は「広域004」を参照	○公表OK	
安芸市042	B010b	安芸市	東川小中学校	C	避難所関連(避難所)	国道55号→県道奈比賀川北線→県道大久保伊尾木線→市道→【拠点】	安芸市総合運動場	●	2.28	2.42	30.64	30.6	—	—	—	③	再算定	B	—	基点からのルート等は「広域004」を参照	○公表OK	
安芸市043	B015b	安芸市	安芸市岡集会所	C	避難所関連(避難所)	国道55号→県道大久保伊尾木線→市道→【拠点】	安芸市総合運動場	△重機不足	—	—	—	—	0.05	0.55	2.4	—	—	—	—	—	○公表OK	
安芸市044	B016b	安芸市	安芸市宮田岡集会所	C	避難所関連(避難所)	国道55号→県道大久保伊尾木線→市道→【拠点】	安芸市総合運動場	△重機不足	—	—	—	—	1.10	0.80	2.4	—	—	—	—	—	○公表OK	
安芸市045	B018b	安芸市	黒島公民館	C	避難所関連(避難所)	国道55号→市道→【拠点】	安芸市総合運動場	●	2.28	2.42	1.88	2.4	—	—	—	—	—	—	—	基点からのルート等は「広域004」を参照	○公表OK	
安芸市046	B019b	安芸市	安芸市高台寺集会所	C	避難所関連(避難所)	国道55号→市道→【拠点】	安芸市総合運動場	●	2.28	2.42	1.88	2.4	—	—	—	—	—	—	—	基点からのルート等は「広域004」を参照	○公表OK	
安芸市047	B020b	安芸市	奈比賀公民館	C	避難所関連(避難所)	国道55号→県道奈比賀川北線→【拠点】	安芸市総合運動場	●	2.28	2.42	30.64	30.6	—	—	—	—	—	B	—	基点からのルート等は「広域004」を参照	○公表OK	
安芸市048	B021b	安芸市	安芸市ノ宮集会所	C	避難所関連(避難所)	国道55号→市道→【拠点】	安芸市総合運動場	●	2.28	2.42	1.88	2.4	—	—	—	—	—	—	—	基点からのルート等は「広域004」を参照	○公表OK	
安芸市049	B023b	安芸市	江川公民館	C	避難所関連(避難所)	国道55号→県道安芸物部線→県道宮ノ上川北線→市道→【拠点】	安芸市総合運動場	●	2.28	2.42	1.98	2.4	—	—	—	—	—	—	—	基点からのルート等は「広域004」を参照	○公表OK	
安芸市050	B024b	安芸市	大井公民館	C	避難所関連(避難所)	国道55号→県道奈比賀川北線→県道大久保伊尾木線→市道→【拠点】	安芸市総合運動場	△重機不足	—	—	—	—	66.24	30.64	96.9	—	—	—	—	—	○公表OK	
安芸市051	B025b	安芸市	安芸市僧津集会所	C	避難所関連(避難所)	国道55号→県道安芸物部線→市道→県道黒岩東浜線→市道→【拠点】	安芸市総合運動場	●	2.28	2.42	1.98	2.4	—	—	—	—	—	—	—	基点からのルート等は「広域004」を参照	○公表OK	
安芸市052	B029b	安芸市	岡重集会所	C	避難所関連(避難所)	国道55号→県道安芸物部線→市道→【拠点】	安芸市総合運動場	●	2.28	2.42	1.98	2.4	—	—	—	—	—	—	—	基点からのルート等は「広域004」を参照	○公表OK	
安芸市053	B030b	安芸市	安芸市松原集会所	C	避難所関連(避難所)	国道55号→県道安芸物部線→県道宮ノ上川北線→市道→【拠点】	安芸市総合運動場	●	2.28	2.42	1.98	2.4	—	—	—	—	—	—	—	基点からのルート等は「広域004」を参照	○公表OK	
安芸市054	B031b	安芸市	安芸市宮ノ上集会所	C	避難所関連(避難所)	国道55号→県道安芸物部線→県道宮ノ上川北線→市道→【拠点】	安芸市総合運動場	●	2.28	2.42	1.98	2.4	—	—	—	—	—	—	—	基点からのルート等は「広域004」を参照	○公表OK	
安芸市055	B034b	安芸市	安芸市穴内西地集会所	C	避難所関連(避難所)	国道55号→市道→【拠点】	安芸市総合運動場	●	2.90	2.42	0.00	2.9	—	—	—	—	—	—	—	基点からのルート等は「広域004」を参照	○公表OK	
安芸市056	B035b	安芸市	安芸市赤野山田集会所	C	避難所関連(避難所)	国道55号→市道→【拠点】	安芸市総合運動場	●	2.90	2.42	0.00	2.9	—	—	—	—	—	—	—	基点からのルート等は「広域004」を参照	○公表OK	
安芸市057	—	安芸市	安芸市黒岩集会所	C	避難所関連(避難所)	国道55号→県道安芸物部線→市道→県道黒岩東浜線→市道→【拠点】	安芸市総合運動場	●	2.28	2.42	1.98	2.4	—	—	—	—	—	—	—	基点からのルート等は「広域004」を参照	○公表OK	
安芸市058	—	安芸市	安芸市横立集会所	C	避難所関連(避難所)	国道55号→県道安芸物部線→市道→県道黒岩東浜線→市道→【拠点】	安芸市総合運動場	●	2.28	2.42	1.98	2.4	—	—	—	—	—	—	—	基点からのルート等は「広域004」を参照	○公表OK	
安芸市059	—	安芸市	安芸市八丁集会所	C	避難所関連(避難所)	国道55号→市道→【拠点】	安芸市総合運動場	△重機不足	—	—	—	—	0.29	2.90	3.2	—	—	—	—	—	○公表OK	
安芸市060	—	安芸市	安芸市穴内大平・新城集会所	C	避難所関連(避難所)	国道55号→市道→【拠点】	安芸市総合運動場	△重機不足	—	—	—	—	0.29	2.90	3.2	—	—	—	—	—	○公表OK	
安芸市061	—	安芸市	安芸市奥ノ谷集会所	C	避難所関連(避難所)	国道55号→市道→【拠点】	安芸市総合運動場	△重機不足	—	—	—	—	2.42	2.90	5.3	—	—	—	—	—	○公表OK	
安芸市062	—	安芸市	安芸市穴内立花集会所	C	避難所関連(避難所)	国道55号→市道→【拠点】	安芸市総合運動場	●	2.90	2.42	29.75	29.8	—	—	—	①	8.92	—	—	ヘリポートの整備の必要性を検討	基点からのルート等は「広域004」を参照	○公表OK
安芸市063	—	安芸市	安芸市黒瀬集会所	C	避難所関連(避難所)	国道55号→県道奈比賀川北線→県道大久保伊尾木線→市道→【拠点】	安芸市総合運動場	△重機不足	—	—	—	—	47.98	30.64	78.6	—	—	—	—	—	○公表OK	
安芸市064	—	安芸市	安芸市馬ノ丁集会所	C	避難所関連(避難所)	国道55号→市道→【拠点】	安芸市総合運動場	△重機不足	—	—	—	—	0.29	2.90	3.2	—	—	—	—	—	○公表OK	
安芸市065	—	安芸市	安芸市叶岡集会所	C	避難所関連(避難所)	国道55号→市道→【拠点】	安芸市総合運動場	△重機不足	—	—	—	—	0.72	0.50	1.2	—	—	—	—	—	○公表OK	
安芸市066	—	安芸市	安芸市太夫屋地集会所	C	避難所関連(避難所)	国道55号→市道→【拠点】	安芸市総合運動場	●	2.90	2.42	0.00	2.9	—	—	—	—	—	—	—	基点からのルート等は「広域004」を参照	○公表OK	
安芸市067	—	安芸市	安芸市内原野団地集会所	C	避難所関連(避難所)	国道55号→県道安芸物部線→県道宮ノ上川北線→市道→【拠点】	安芸市総合運動場	●	2.28													

(L2想定) 道路啓閉日数一覧表

新ID	旧ID	市町村	拠点名	防災拠点種別		啓閉ルート(基点→拠点、または国管理道→拠点)	基点	道路啓閉日数算出	ルート上の最大啓閉日数(日)			重機不足区間			道路啓閉に長時間(日超)を要する拠点への対策				備考	公表の意向	
				種別	災害時における拠点の役割				国管理道	県市町村管理道		ルート全体啓閉日数	作業日数	再利用重機到着日数目安	重機の再利用を考慮したルート全体啓閉日数	道路整備による対策		道路整備以外による対策			
										基点から国管理道	拠点から国管理道					短期的対策	長期的対策	対策内容			対策後日数
奈半利町022	B052b	奈半利町	奈半利中学校	B	廃棄物処理関連(災害廃棄物仮置場)	国道55号→【拠点】	安芸市総合運動場	●	2.28	2.42	—	2.4	—	—	—	—	—	—	—	基点からのルート等は「広域004」を参照	○公表OK
奈半利町023	B035c	奈半利町	加須郷漁港	C	廃棄物処理関連(災害廃棄物仮置場)	国道55号→【拠点】	安芸市総合運動場	●	2.28	2.42	—	2.4	—	—	—	—	—	—	—	基点からのルート等は「広域004」を参照	○公表OK
奈半利町024	B036c	奈半利町	六本松児童遊園	C	廃棄物処理関連(災害廃棄物仮置場)	国道55号→【拠点】	安芸市総合運動場	●	2.28	2.42	—	2.4	—	—	—	—	—	—	—	基点からのルート等は「広域004」を参照	○公表OK
奈半利町025	B037c	奈半利町	法恩寺児童遊園	C	廃棄物処理関連(災害廃棄物仮置場)	国道55号→【拠点】	安芸市総合運動場	△重機不足	—	—	—	—	1.05	2.00	3.1	—	—	—	—	—	○公表OK
奈半利町026	B038c	奈半利町	なはり中央公園	C	廃棄物処理関連(災害廃棄物仮置場)	国道55号→【拠点】	安芸市総合運動場	●	2.28	2.42	0.19	2.4	—	—	—	—	—	—	—	基点からのルート等は「広域004」を参照	○公表OK
奈半利町027	B039c	奈半利町	天神西児童公園	C	廃棄物処理関連(災害廃棄物仮置場)	国道55号→【拠点】	安芸市総合運動場	●	2.28	2.42	1.93	2.4	—	—	—	—	—	—	—	基点からのルート等は「広域004」を参照	○公表OK
広域007	B004k	田野町	田野病院	広域	医薬品等備蓄医療機関	国道55号→【拠点】	南国IC	●	2.90	—	—	2.9	—	—	—	—	—	—	—	—	○公表OK
田野町001	B015a	田野町	田野町役場	A	災害対策本部(市町村)	国道55号→【拠点】	安芸市総合運動場	●	2.28	2.42	0.44	2.4	—	—	—	—	—	—	—	基点からのルート等は「広域004」を参照	○公表OK
田野町002	—	田野町	田野町防災センター	A	災害対策本部(市町村)	国道55号→【拠点】	安芸市総合運動場	●	2.28	2.42	0.48	2.4	—	—	—	—	—	—	—	基点からのルート等は「広域004」を参照	○公表OK
田野町003	B016a	田野町	中芸広域連合消防本部	A	消防機関	国道55号→【拠点】	安芸市総合運動場	●	2.28	2.42	—	2.4	—	—	—	—	—	—	—	基点からのルート等は「広域004」を参照	○公表OK
田野町004	B017a	田野町	田野中学校	A	応急救助機関の活動拠点(県内機関)	国道55号→【拠点】	安芸市総合運動場	●	2.28	2.42	0.48	2.4	—	—	—	—	—	—	—	基点からのルート等は「広域004」を参照	○公表OK
田野町005	B018a	田野町	中芸高校	A	医療関連(医療救護所)	国道55号迂回路(広域農道東島線)→町道→県道西谷田野線→町道→県道西谷田野線→【拠点】	安芸市総合運動場	●	2.28	2.42	0.50	2.4	—	—	—	—	—	—	—	基点からのルート等は「広域004」を参照	○公表OK
田野町006	B064b	田野町	大野地区集会所	B	避難所関連(避難所)	国道55号→【拠点】	安芸市総合運動場	●	2.28	2.42	0.00	2.4	—	—	—	—	—	—	—	基点からのルート等は「広域004」を参照	○公表OK
田野町007	B065b	田野町	北張地区集会所	B	避難所関連(避難所)	国道55号迂回路(広域農道東島線)→町道→県道西谷田野線→町道→【拠点】	安芸市総合運動場	●	2.28	2.42	0.00	2.4	—	—	—	—	—	—	—	基点からのルート等は「広域004」を参照	○公表OK
田野町008	B066b	田野町	中野地区集会所	B	避難所関連(避難所)	国道55号迂回路(広域農道東島線)→町道→県道西谷田野線→町道→【拠点】	安芸市総合運動場	●	2.28	2.42	0.00	2.4	—	—	—	—	—	—	—	基点からのルート等は「広域004」を参照	○公表OK
田野町009	B068b	田野町	ふらうらんど	B	避難所関連(福祉避難所等)	国道55号→【拠点】	安芸市総合運動場	●	2.28	2.42	—	2.4	—	—	—	—	—	—	—	基点からのルート等は「広域004」を参照	○公表OK
田野町010	—	田野町	衛生センター	B	廃棄物処理関連(し尿処理施設)	国道55号迂回路→県道西谷田野線→【拠点】	安芸市総合運動場	●	2.28	2.42	0.32	2.4	—	—	—	—	—	—	—	基点からのルート等は「広域004」を参照	○公表OK
田野町011	B069b	田野町	四国電力送配電(株)田野変電所	B	ライフライン復旧(電力)	国道55号→【拠点】	安芸市総合運動場	●	2.28	2.42	0.34	2.4	—	—	—	—	—	—	—	基点からのルート等は「広域004」を参照	○公表OK
田野町013	B041c	田野町	なかよし交流館	C	廃棄物処理関連(災害廃棄物仮置場)	国道55号→【拠点】	安芸市総合運動場	△重機不足	—	—	—	—	3.32	1.10	4.4	—	—	—	—	—	○公表OK
田野町014	B042c	田野町	田野町幼稚園付近の町有地	C	廃棄物処理関連(災害廃棄物仮置場)	国道55号→【拠点】	安芸市総合運動場	△重機不足	—	—	—	—	3.40	1.10	4.5	—	—	—	—	—	○公表OK
田野町015	B043c	田野町	土佐銘木センター付近の町有地	C	廃棄物処理関連(災害廃棄物仮置場)	国道55号→【拠点】	安芸市総合運動場	△重機不足	—	—	—	—	0.14	1.24	2.4	—	—	—	—	—	○公表OK
田野町016	B044c	田野町	田野中央児童公園付近の町有地	C	廃棄物処理関連(災害廃棄物仮置場)	国道55号→【拠点】	安芸市総合運動場	△重機不足	—	—	—	—	0.10	1.24	2.4	—	—	—	—	—	○公表OK
田野町017	B045c	田野町	協業組合土佐東部貸付地	C	廃棄物処理関連(災害廃棄物仮置場)	国道55号迂回路(県道西谷田野線)→【拠点】	安芸市総合運動場	●	2.28	2.42	—	2.4	—	—	—	—	—	—	—	基点からのルート等は「広域004」を参照	○公表OK
田野町018	B047c	田野町	町営特公貸住宅 開田地	C	廃棄物処理関連(災害廃棄物仮置場)	国道55号→【拠点】	安芸市総合運動場	△重機不足	—	—	—	—	0.14	1.10	2.4	—	—	—	—	—	○公表OK
田野町019	B048c	田野町	町営住宅 新町西田地	C	廃棄物処理関連(災害廃棄物仮置場)	国道55号→【拠点】	安芸市総合運動場	●	2.28	2.42	1.24	2.4	—	—	—	—	—	—	—	基点からのルート等は「広域004」を参照	○公表OK
田野町020	—	田野町	ふれあいセンター	A	医療関連(医療救護所)	【基点】→町道→【拠点】	田野病院	●	—	—	0.44	0.4	—	—	—	—	—	—	—	—	○公表OK
田野町021	—	田野町	田野町保健センター	A	医療関連(医療救護所)	【基点】→町道→【拠点】	田野病院	●	—	—	0.44	0.4	—	—	—	—	—	—	—	—	○公表OK
安田町001	B021a	安田町	安田町役場	A	災害対策本部(市町村)	国道55号→【拠点】	安芸市総合運動場	●	2.28	2.42	0.96	2.4	—	—	—	—	—	—	—	基点からのルート等は「広域004」を参照	○公表OK
安田町002	B024a	安田町	中芸広域体育館	A	応急救助機関の活動拠点(県内機関)	国道55号迂回路(広域農道東島線)→【拠点】	安芸市総合運動場	●	2.28	2.42	—	2.4	—	—	—	—	—	—	—	基点からのルート等は「広域004」を参照	○公表OK
安田町003	B023a	安田町	安田中学校	A	医療関連(医療救護所)	国道55号迂回路(県道安田東洋線)→町道→【拠点】	田野病院	●	0.42	—	0.75	0.8	—	—	—	—	—	—	—	基点からのルート等は「広域007」を参照	○公表OK
安田町004	B093b	安田町	安田小学校	A	医療関連(医療救護所)	国道55号→【拠点】	田野病院	●	0.91	—	0.96	1.0	—	—	—	—	—	—	—	基点からのルート等は「広域007」を参照	○公表OK
安田町005	B094b	安田町	集落活動センター なかやま	A	避難所関連(福祉避難所等)	国道55号迂回路(県道安田東洋線)→県道安田東洋線→町道→【拠点】	安芸市総合運動場	●	2.28	2.42	12.50	12.5	—	—	—	—	A(安田東洋線)、B	2.4、—	—	基点からのルート等は「広域004」を参照	○公表OK
安田町006	B025a	安田町	安田町津波避難タワー1号	B	避難所関連(避難所)	国道55号→【拠点】	安芸市総合運動場	●	2.28	2.42	1.15	2.4	—	—	—	—	—	—	—	基点からのルート等は「広域004」を参照	○公表OK
安田町007	B026a	安田町	安田町津波避難タワー3号	B	避難所関連(避難所)	国道55号→【拠点】	安芸市総合運動場	●	2.28	2.42	1.26	2.4	—	—	—	—	—	—	—	基点からのルート等は「広域004」を参照	○公表OK
安田町008	B071b	安田町	安田町地域ふれあいセンター	B	避難所関連(避難所)	国道55号→【拠点】	安芸市総合運動場	●	2.28	2.42	0.96	2.4	—	—	—	—	—	—	—	基点からのルート等は「広域004」を参照	○公表OK
安田町009	B072b	安田町	中山公民館	B	避難所関連(避難所)	国道55号→県道安田東洋線→【拠点】	安芸市総合運動場	●	2.28	2.42	12.50	12.5	—	—	—	—	A(安田東洋線)、B	2.4、—	—	基点からのルート等は「広域004」を参照	○公表OK
安田町010	B074b	安田町	東谷集会所	B	避難所関連(避難所)	国道55号→【拠点】	安芸市総合運動場	●	2.28	2.42	1.27	2.4	—	—	—	—	—	—	—	基点からのルート等は「広域004」を参照	○公表OK
安田町011	B075b	安田町	庄田集会所	B	避難所関連(避難所)	国道55号迂回路(県道安田東洋線)→【拠点】	安芸市総合運動場	●	2.28	2.42	—	2.4	—	—	—	—	—	—	—	基点からのルート等は「広域004」を参照	○公表OK
安田町012	B077b	安田町	城集会所	B	避難所関連(避難所)	国道55号迂回路(町道)→町道→【拠点】	安芸市総合運動場	●	2.28	2.42	0.46	2.4	—	—	—	—	—	—	—	基点からのルート等は「広域004」を参照	○公表OK
安田町013	B078b	安田町	射場集会所	B	避難所関連(避難所)	国道55号迂回路(町道)→町道→【拠点】	安芸市総合運動場	●	2.28	2.42	0.63	2.4	—	—	—	—	—	—	—	基点からのルート等は「広域004」を参照	○公表OK
安田町014	B079b	安田町	ヲ力集会所	B	避難所関連(避難所)	国道55号迂回路(町道)→町道→【拠点】	安芸市総合運動場	●	2.28	2.42	0.63	2.4	—	—	—	—	—	—	—	基点からのルート等は「広域004」を参照	○公表OK
安田町015	B080b	安田町	中村東集会所	B	避難所関連(避難所)	国道55号迂回路(町道)→町道→【拠点】	安芸市総合運動場	●	2.28	2.42	0.63	2.4	—	—	—	—	—	—	—	基点からのルート等は「広域004」を参照	○公表OK
安田町016	B081b	安田町	井ノ岡集会所	B	避難所関連(避難所)	国道55号迂回路(町道)→町道→【拠点】	安芸市総合運動場	●	2.28	2.42	0.72	2.4	—	—	—	—	—	—	—	基点からのルート等は「広域004」を参照	○公表OK
安田町017	B084b	安田町	和田集会所	B	避難所関連(避難所)	国道55号迂回路(県道安田東洋線)→県道安田東洋線→【拠点】	安芸市総合運動場	●	2.28	2.42	12.50	12.5	—	—	—	—	A(安田東洋線)、B	2.4、—	—	基点からのルート等は「広域004」を参照	○公表OK
安田町018	B085b	安田町	正弘集会所	B	避難所関連(避難所)	国道55号迂回路(県道安田東洋線)→県道安田東洋線→町道→【拠点】	安芸市総合運動場	●	2.28	2.42	12.50	12.5	—	—	—	—	A(安田東洋線)、B	2.4、—	—	基点からのルート等は「広域004」を参照	○公表OK
安田町019	B086b	安田町	中ノ川集会所	B	避難所関連(避難所)	国道55号迂回路(県道安田東洋線)→県道安田東洋線→町道→【拠点】	安芸市総合運動場	△重機不足	—	—	—	—	0.92	12.50	13.4	—	—	—	—	—	○公表OK
安田町020	B087b	安田町	西ノ川集会所	B	避難所関連(避難所)	国道55号→県道安田東洋線→町道→【拠点】	安芸市総合運動場	●	2.28	2.42	12.50	12.5	—	—	—	—	A(安田東洋線)、B	2.4、—	—	基点からのルート等は「広域004」を参照	○公表OK
安田町021	B088b	安田町	日浦集会所	B	避難所関連(避難所)	国道55号迂回路(県道安田東洋線)→県道安田東洋線→町道→【拠点】	安芸市総合運動場	●	2.28	2.42	12.50	12.5	—	—	—	—	A(安田東洋線)、B	2.4、—	—	基点からのルート等は「広域004」を参照	○公表OK
安田町022	B089b	安田町	別所集会所	B	避難所関連(避難所)	国道55号迂回路(県道安田東洋線)→県道安田東洋線→町道→【拠点】	安芸市総合運動場	●	2.28	2.42	12.50	12.5	—	—	—	—	A(安田東洋線)、B	2.4、—	—	基点からのルート等は「広域004」を参照	○公表OK
安田町023	B090b	安田町	与床集会所	B	避難所関連(避難所)	国道55号迂回路(県道安田東洋線)→県道安田東洋線→町道→【拠点】	安芸市総合運動場	●	2.28	2.42	12.50	12.5	—	—	—	—	A(安田東洋線)、B	2.4、—	—	基点からのルート等は「広域004」を参照	○公表OK
安田町024	B091b	安田町	中里拓心会館	B	避難所関連(避難所)	国道55号迂回路(県道安田東洋線)→県道安田東洋線→町道→【拠点】	安芸市総合運動場	△重機不足	—	—	—	—	5.58	12.50	18.1	—	—	—	—	—	○公表OK
安田町025	B092b	安田町	瀬切集会所	B	避難所関連(避難所)	国道55号迂回路(県道安田東洋線)→県道安田東洋線→町道→【拠点】	安芸市総合運動場	●	2.28	2.42	12.50	12.5	—	—	—	—	A(安田東洋線)、B	2.4、—	—	基点からのルート等は「広域004」を参照	○公表OK
安田町026	—	安田町	安田町立高齢者福祉センター	B	避難所関連(福祉避難所等)	国道55号迂回路(県道安田東洋線)→町道→【拠点】	安芸市総合運動場	●	2.28	2.42	0.76	2.4	—	—	—	—	—	—	—	基点からのルート等は「広域004」を参照	○公表OK

(L2想定) 道路啓閉日数一覧表

新ID	旧ID	市町村	拠点名	防災拠点種別		啓閉ルート(基点一拠点、または国管理道一拠点)	基点	道路啓閉日数算出	ルート上の最大啓閉日数(日)			重機不足区間			道路啓閉に長時間(日超)を要する拠点への対策				備考	公表の意向		
				種別	災害時における拠点の役割				国管理道	県市町村管理道		ルート全体啓閉日数	作業日数	再利用重機到着日数目安	重機の再利用を考慮したルート全体啓閉日数	道路整備による対策		道路整備以外による対策				
										基点から国管理道	拠点から国管理道					短期的対策	長期的対策	対策内容			対策後日数	対策内容
安田町027	—	安田町	(株)JAエナジーこうち 中山給油所	B	ライフライン復旧(燃料)	国道55号→県道安田東洋線→【拠点】	安芸市総合運動場	●	2.28	2.42	12.50	12.5	—	—	—	—	—	近隣のヘリランディングポイントの活用を検討	基点からのルート等は「広域004」を参照	○公表OK		
安田町028	B051c	安田町	安田町ヘリポート	B	ヘリポート	国道55号迂回路(町道)→町道→【拠点】	安芸市総合運動場	●	2.28	2.42	5.80	5.8	—	—	—	④	再算定	—	—	基点内のヘリランディングポイントの活用を検討	基点からのルート等は「広域004」を参照	○公表OK
安田町029	B049c	安田町	小川集会所	C	避難所関連(避難所)	国道55号迂回路(県道安田東洋線)→県道安田東洋線→町道→【拠点】	安芸市総合運動場	●	2.28	2.42	12.50	12.5	—	—	—	—	—	A(安田東洋線)、B	2.4、—	ヘリポートの整備の必要性を検討	基点からのルート等は「広域004」を参照	○公表OK
安田町030	B053c	安田町	アユおどる清流キャンプ場	C	避難所関連(避難所)	国道55号→県道安田東洋線→【拠点】	安芸市総合運動場	●	2.28	2.42	12.50	12.5	—	—	—	—	—	A(安田東洋線)、B	2.4、—	ヘリポートの整備の必要性を検討	基点からのルート等は「広域004」を参照	○公表OK
安田町038	—	安田町	オーシャン石油(株)	C	ライフライン復旧(燃料)	国道55号→【拠点】	安芸市総合運動場	●	2.28	2.42	—	2.4	—	—	—	—	—	—	—	—	基点からのルート等は「広域004」を参照	○公表OK
北川村001	B027a	北川村	北川村役場	A	災害対策本部(市町村)	国道55号迂回路(農道)→国道493号→【拠点】	安芸市総合運動場	●	2.28	2.42	0.00	2.4	—	—	—	—	—	—	—	—	基点からのルート等は「広域004」を参照	○公表OK
北川村002	B028a	北川村	北川村総合保健福祉センター	A	医療関連(医療救護所)	国道55号迂回路(農道)→【拠点】	田野病院	●	0.35	—	—	0.4	—	—	—	—	—	—	—	—	基点からのルート等は「広域007」を参照	○公表OK
北川村003	B095b	北川村	北川中学校	B	応急救助機関の活動拠点(県外等応援部隊)	国道55号迂回路(農道)→国道493号→【拠点】	安芸市総合運動場	●	2.28	2.42	0.00	2.4	—	—	—	—	—	—	—	—	基点からのルート等は「広域004」を参照	○公表OK
北川村004	B097b	北川村	野友集会所	B	避難所関連(避難所)	国道55号迂回路(農道)→村道→【拠点】	安芸市総合運動場	●	2.28	2.42	0.00	2.4	—	—	—	—	—	—	—	—	基点からのルート等は「広域004」を参照	○公表OK
北川村005	B098b	北川村	北川村農業センター	B	避難所関連(避難所)	国道55号→村道→【拠点】	安芸市総合運動場	●	2.28	2.42	0.00	2.4	—	—	—	—	—	—	—	—	基点からのルート等は「広域004」を参照	○公表OK
北川村006	B099b	北川村	北川村農村婦人の家	B	避難所関連(避難所)	国道55号迂回路(県道西谷田野線)→県道西谷田野線→国道493号→【拠点】	安芸市総合運動場	●	2.28	2.42	0.00	2.4	—	—	—	—	—	—	—	—	基点からのルート等は「広域004」を参照	○公表OK
北川村007	B100b	北川村	長山交流センター	B	避難所関連(避難所)	国道55号迂回路(県道西谷田野線)→県道西谷田野線→国道493号→県道西谷田野線→【拠点】	安芸市総合運動場	●	2.28	2.42	2.50	2.5	—	—	—	—	—	—	—	—	基点からのルート等は「広域004」を参照	○公表OK
北川村008	B101b	北川村	電源開発(株)厚生館	B	避難所関連(避難所)	国道55号迂回路(県道西谷田野線)→県道北川奈半利道路→国道493号→【拠点】	安芸市総合運動場	●	2.28	2.42	1.67	2.4	—	—	—	—	—	—	—	—	基点からのルート等は「広域004」を参照	○公表OK
北川村009	B102b	北川村	柏木交流センター	B	避難所関連(避難所)	国道55号迂回路(県道西谷田野線)→県道北川奈半利道路→国道493号→村道→【拠点】	安芸市総合運動場	●	2.28	2.42	0.00	2.4	—	—	—	—	—	—	—	—	基点からのルート等は「広域004」を参照	○公表OK
北川村010	B103b	北川村	野川交流センター	B	避難所関連(避難所)	国道55号迂回路(農道)→国道493号→村道→【拠点】	安芸市総合運動場	●	2.28	2.42	2.50	2.5	—	—	—	—	—	—	—	—	基点からのルート等は「広域004」を参照	○公表OK
北川村011	B104b	北川村	西谷集会所	B	避難所関連(避難所)	国道55号迂回路(県道西谷田野線)→県道西谷田野線→国道493号→県道西谷田野線→村道→【拠点】	安芸市総合運動場	●	2.28	2.42	3.92	3.9	—	—	—	③	再算定	B	—	ヘリポートの整備の必要性を検討	基点からのルート等は「広域004」を参照	○公表OK
北川村012	B105b	北川村	小島集会所	B	避難所関連(避難所)	国道55号迂回路(県道西谷田野線)→県道北川奈半利道路→国道493号→【拠点】	安芸市総合運動場	●	2.28	2.42	15.83	15.8	—	—	—	③	再算定	B	—	—	基点からのルート等は「広域004」を参照	○公表OK
北川村013	B106b	北川村	北川村温泉	B	避難所関連(避難所)	国道55号迂回路(県道西谷田野線)→県道北川奈半利道路→国道493号→【拠点】	安芸市総合運動場	●	2.28	2.42	15.83	15.8	—	—	—	③	再算定	B	—	—	基点からのルート等は「広域004」を参照	○公表OK
北川村014	B107b	北川村	平鍋集会所	B	避難所関連(避難所)	国道55号迂回路(県道西谷田野線)→県道北川奈半利道路→国道493号→【拠点】	安芸市総合運動場	●	2.28	2.42	16.67	16.7	—	—	—	③	再算定	B	—	—	基点からのルート等は「広域004」を参照	○公表OK
北川村015	B108b	北川村	ニタ又集会所	B	避難所関連(避難所)	国道55号迂回路(県道西谷田野線)→県道北川奈半利道路→国道493号→県道安田東洋線→村道→【拠点】	安芸市総合運動場	●	2.28	2.42	26.66	26.7	—	—	—	③	再算定	B	—	—	基点からのルート等は「広域004」を参照	○公表OK
北川村016	B109b	北川村	北部集会所	B	避難所関連(避難所)	国道55号迂回路(県道西谷田野線)→県道北川奈半利道路→国道493号→県道安田東洋線→【拠点】	安芸市総合運動場	●	2.28	2.42	33.33	33.3	—	—	—	③	再算定	B	—	—	基点からのルート等は「広域004」を参照	○公表OK
北川村017	B110b	北川村	久江ノ上集会所	B	避難所関連(避難所)	国道55号迂回路(県道西谷田野線)→県道北川奈半利道路→国道493号→県道安田東洋線→【拠点】	安芸市総合運動場	●	2.28	2.42	37.50	37.5	—	—	—	③	再算定	B	—	—	基点からのルート等は「広域004」を参照	○公表OK
北川村018	B111b	北川村	菅ノ上集会所	B	避難所関連(避難所)	国道55号迂回路(県道西谷田野線)→県道北川奈半利道路→国道493号→村道→【拠点】	安芸市総合運動場	●	2.28	2.42	57.83	57.8	—	—	—	③、④	再算定	B	—	—	基点からのルート等は「広域004」を参照	○公表OK
北川村019	—	北川村	北川小学校	B	避難所関連(避難所)	国道55号迂回路(農道)→国道493号→【拠点】	安芸市総合運動場	●	2.28	2.42	0.00	2.4	—	—	—	—	—	—	—	—	基点からのルート等は「広域004」を参照	○公表OK
北川村020	—	北川村	みどり保育園	B	避難所関連(避難所)	国道55号迂回路(農道)→国道493号→【拠点】	安芸市総合運動場	●	2.28	2.42	0.00	2.4	—	—	—	—	—	—	—	—	基点からのルート等は「広域004」を参照	○公表OK
北川村021	B096b	北川村	北川村民会館	B	避難所関連(避難所)	国道55号迂回路(農道)→【拠点】	安芸市総合運動場	●	2.28	2.42	—	2.4	—	—	—	—	—	—	—	—	基点からのルート等は「広域004」を参照	○公表OK
北川村022	—	北川村	小規模多機能施設 ゆずの花	B	避難所関連(福祉避難所等)	国道55号迂回路(農道)→【拠点】	安芸市総合運動場	●	2.28	2.42	—	2.4	—	—	—	—	—	—	—	—	基点からのルート等は「広域004」を参照	○公表OK
北川村024	B112b	北川村	四国電力送配電(株)奈半利川変電所	B	ライフライン復旧(電力)	国道55号迂回路(県道西谷田野線)→県道北川奈半利道路→国道493号→【拠点】	安芸市総合運動場	●	2.28	2.42	1.67	2.4	—	—	—	—	—	—	—	—	基点からのルート等は「広域004」を参照	○公表OK
北川村025	B113b	北川村	四国電力送配電(株)魚梁瀬変電所(電源開発 魚梁瀬発電所)	B	ライフライン復旧(電力)	国道55号迂回路(県道安田東洋線)→県道安田東洋線→県道魚梁瀬公園線→【拠点】	安芸市総合運動場	●	2.28	2.42	24.58	24.6	—	—	—	③	再算定	A(安田東洋線)、B	2.4、—	ヘリポートの整備の必要性を検討	基点からのルート等は「広域004」を参照	○公表OK
北川村026	—	北川村	浜田石油 北川SS	B	ライフライン復旧(燃料)	国道55号迂回路(県道西谷田野線)→県道西谷田野線→国道493号→【拠点】	安芸市総合運動場	●	2.28	2.42	0.00	2.4	—	—	—	—	—	—	—	—	基点からのルート等は「広域004」を参照	○公表OK
北川村027	B114b	北川村	久木体育館	C	避難所関連(避難所)	国道55号迂回路(県道安田東洋線)→県道安田東洋線→【拠点】	安芸市総合運動場	●	2.28	2.42	193.96	194.0	—	—	—	—	—	A(安田東洋線)、B	2.4、—	—	基点からのルート等は「広域004」を参照	○公表OK
馬路村001	B029a	馬路村	馬路村役場	A	災害対策本部(市町村)	国道55号迂回路(県道安田東洋線)→県道安田東洋線→村道→【拠点】	安芸市総合運動場	●	2.28	2.42	12.50	12.5	—	—	—	—	—	A(安田東洋線)、B	2.4、—	近隣のヘリランディングポイントの活用を検討	基点からのルート等は「広域004」を参照	○公表OK
馬路村002	B035a	馬路村	馬路診療所	A	医療関連(医療救護所)	国道55号迂回路(町道)→県道安田東洋線→村道→【拠点】	田野病院	●	0.42	—	12.50	12.5	—	—	—	—	—	A(安田東洋線)、B	2.4、—	—	基点からのルート等は「広域007」を参照	○公表OK
馬路村003	B031a	馬路村	魚梁瀬小中学校	A	医療関連(医療救護所)	国道55号迂回路(町道)→県道安田東洋線→県道魚梁瀬公園線→村道→県道魚梁瀬公園線→村道→【拠点】	田野病院	●	2.28	—	193.13	193.1	—	—	—	①	17.88	B	—	—	基点からのルート等は「広域007」を参照	○公表OK
馬路村004	—	馬路村	馬路村集会所センターうまなび	A	避難所関連(福祉避難所等)	国道55号迂回路(県道安田東洋線)→県道安田東洋線→村道→【拠点】	安芸市総合運動場	●	2.28	2.42	17.88	17.9	—	—	—	—	—	A(安田東洋線)	2.4、—	近隣のヘリランディングポイントの活用を検討	基点からのルート等は「広域004」を参照	○公表OK
馬路村005	—	馬路村	馬路村デイズサービスセンター	A	避難所関連(福祉避難所等)	国道55号迂回路(町道)→県道安田東洋線→村道→【拠点】	安芸市総合運動場	●	2.28	2.42	17.88	17.9	—	—	—	—	—	A(安田東洋線)	2.4、—	近隣のヘリランディングポイントの活用を検討	基点からのルート等は「広域004」を参照	○公表OK
馬路村006	B032a	馬路村	馬路中学校	A	物資拠点(備蓄物資配送)	国道55号迂回路(県道安田東洋線)→県道安田東洋線→【拠点】	安芸市総合運動場	●	2.28	2.42	12.50	12.5	—	—	—	—	—	A(安田東洋線)、B	2.4、—	—	基点からのルート等は「広域004」を参照	○公表OK
馬路村007	B033a	馬路村	魚梁瀬多目的施設	A	物資拠点(備蓄物資配送)	国道55号迂回路(県道安田東洋線)→県道安田東洋線→県道魚梁瀬公園線→村道→【拠点】	安芸市総合運動場	●	2.28	2.42	193.13	193.1	—	—	—	①	17.88	B	—	近隣のヘリランディングポイントの活用を検討 ダム湖内の船舶輸送の検討	基点からのルート等は「広域004」を参照	○公表OK
馬路村008	—	馬路村	一谷ヘリポート	A	ヘリポート	【基点】→村道→県道安田東洋線→村道→【拠点】	馬路村役場	●	—	—	7.67	7.7	—	—	—	④	再算定	—	—	基点内のヘリランディングポイントの活用を検討	○公表OK	
馬路村009	—	馬路村	明善ヘリポート	A	ヘリポート	【基点】→村道→県道魚梁瀬公園線→【拠点】	馬路村魚梁瀬支所	●	—	—	193.13	193.1	—	—	—	①	0.83	—	—	基点内のヘリランディングポイントの活用を検討	○公表OK	
馬路村010	B036a	馬路村	丸山公園	B	応急救助機関の活動拠点(県外等応援部隊)	国道55号迂回路(県道安田東洋線)→県道安田東洋線→県道魚梁瀬公園線→【拠点】	南国IC	●	2.90	—	193.13	193.1	—	—	—	③	再算定	B	—	—	○公表OK	
馬路村011	B030a	馬路村	馬路小学校	B	応急救助機関の活動拠点(県外等応援部隊)	国道55号迂回路(県道安田東洋線)→県道安田東洋線→【拠点】	南国IC	●	2.90	—	17.88	17.9	—	—	—	—	—	A(安田東洋線)	2.9	—	○公表OK	
馬路村012	B115b	馬路村	相名地区会館	B	避難所関連(避難所)	国道55号迂回路(県道安田東洋線)→県道安田東洋線→村道→【拠点】	安芸市総合運動場	●	2.28	2.42	12.50	12.5	—	—	—	—	—	A(安田東洋線)、B	2.4、—	—	基点からのルート等は「広域004」を参照	○公表OK
馬路村013	B116b	馬路村	日浦地区会館	B	避難所関連(避難所)	国道55号迂回路(県道安田東洋線)→県道安田東洋線→村道→【拠点】	安芸市総合運動場	●	2.28	2.42	12.50	12.5	—	—	—	—	—	A(安田東洋線)、B	2.4、—	—	基点からのルート等は「広域004」を参照	○公表OK
馬路村014	B117b	馬路村	東川地区会館	B	避難所関連(避難所)	国道55号迂回路(県道安田東洋線)→県道安田東洋線→村道→【拠点】	安芸市総合運動場	●	2.28	2.42	12.50	12.5	—	—	—	—	—	A(安田東洋線)、B	2.4、—	—	基点からのルート等は「広域004」を参照	○公表OK
馬路村015	B118b	馬路村	朝日出地区会館	B	避難所関連(避難所)	国道55号迂回路(県道安田東洋線)→県道安田東洋線→村道→【拠点】	安芸市総合運動場	●	2.28	2.42	12.50	12.5	—	—	—	—	—	A(安田東洋線)、B	2.4、—	—	基点からのルート等は「広域004」を参照	○公表OK
馬路村016	B119b	馬路村	中ノ川地区会館	B	避難所関連(避難所)	国道55号迂回路(県道安田東洋線)→県道安田東洋線→村道→【拠点】	安芸市総合運動場	●	2.28	2.42	14.83	14.8	—	—	—	④	再算定	A(安田東洋線)、B	2.4、—	—	基点からのルート等は「広域004」を参照	○公表OK
馬路村017	B120b	馬路村	コミュニティーセンター馬路	B	避難所関連(避難所)	国道55号迂回路(県道安田東洋線)→県道安田東洋線→村道→【拠点】	安芸市総合運動場	●	2.28	2.42	12.50	12.5	—	—	—	—	—	A(安田東洋線)、B	2.4、—</			

(L2想定) 道路啓閉日数一覧表

新ID	旧ID	市町村	拠点名	防災拠点種別		啓閉ルート(基点→拠点、または国管理道→拠点)	基点	道路啓閉日数算出	ルート上の最大啓閉日数(日)			重機不足区間			道路啓閉に長時間(日超)を要する拠点への対策				備考	公表の意向	
				種別	災害時における拠点の役割				国管理道	県市町村管理道		ルート全体啓閉日数	作業日数	再利用重機到着日数目安	重機の再利用を考慮したルート全体啓閉日数	道路整備による対策		道路整備以外による対策			
										基点から国管理道	拠点から国管理道					短期的対策	長期的対策	対策内容			対策後日数
芸西村006	B043a	芸西村	芸西オルソクリニック	A	医療関連(医療救護所)	国道55号迂回路(県道羽尾等浜線)→【拠点】	芸西病院	●	0.50	—	—	0.5	—	—	—	—	—	—	基点からのルート等は「芸西村005」を参照	○公表OK	
芸西村007	B044a	芸西村	馬ノ上防災倉庫	A	物資拠点(備蓄物資配送)	国道55号迂回路(県道羽尾等浜線)→県道羽尾等浜線→村道→【拠点】	安芸市総合運動場	●	2.90	2.42	0.00	2.9	—	—	—	—	—	—	基点からのルート等は「広域004」を参照	○公表OK	
芸西村008	B123b	芸西村	芸西村立芸西小学校	B	応急救助機関の活動拠点(県外等応援部隊)	国道55号迂回路(村道)→【拠点】	南国IC	●	0.06	—	—	0.1	—	—	—	—	—	—		○公表OK	
芸西村009	B042a	芸西村	芸西村民会館	B	医療関連(医療救護所)	国道55号迂回路(県道羽尾等浜線)→【拠点】	芸西病院	●	0.50	—	—	0.5	—	—	—	—	—	—	基点からのルート等は「芸西村005」を参照	○公表OK	
芸西村010	B122b	芸西村	芸西中学校校舎・体育館	B	避難所関連(避難所)	国道55号→村道→【拠点】	安芸市総合運動場	△	重機不足	—	—	—	0.03	0.50	2.9	—	—	—		○公表OK	
芸西村011	B124b	芸西村	和食津波避難施設	B	避難所関連(避難所)	国道55号→村道→【拠点】	安芸市総合運動場	△	重機不足	—	—	—	0.14	0.50	2.9	—	—	—		○公表OK	
芸西村012	B125b	芸西村	瓜生谷コミュニティセンター	B	避難所関連(避難所)	国道55号→県道羽尾等浜線→村道→【拠点】	安芸市総合運動場	●	2.90	2.42	0.00	2.9	—	—	—	—	—	—	基点からのルート等は「広域004」を参照	○公表OK	
芸西村013	B128b	芸西村	老人福祉センター	B	避難所関連(避難所)	国道55号迂回路(県道羽尾等浜線)→【拠点】	安芸市総合運動場	●	2.90	2.42	—	2.9	—	—	—	—	—	—	基点からのルート等は「広域004」を参照	○公表OK	
芸西村014	B129b	芸西村	長谷寄ふれあいセンター	B	避難所関連(避難所)	国道55号迂回路(村道)→村道→【拠点】	安芸市総合運動場	●	2.90	2.42	0.00	2.9	—	—	—	—	—	—	基点からのルート等は「広域004」を参照	○公表OK	
芸西村015	B130b	芸西村	琴ヶ浜ふれあいセンター	B	避難所関連(避難所)	国道55号→村道→【拠点】	安芸市総合運動場	△	重機不足	—	—	—	0.22	0.50	2.9	—	—	—		○公表OK	
芸西村016	B131b	芸西村	地域交流センター	B	避難所関連(避難所)	国道55号→村道→【拠点】	安芸市総合運動場	△	重機不足	—	—	—	0.03	0.50	2.9	—	—	—		○公表OK	
芸西村017	B132b	芸西村	馬ノ上ふれあいセンター	B	避難所関連(避難所)	国道55号迂回路(県道羽尾等浜線)→県道羽尾等浜線→村道→【拠点】	安芸市総合運動場	●	2.90	2.42	0.00	2.9	—	—	—	—	—	—	基点からのルート等は「広域004」を参照	○公表OK	
芸西村018	B137b	芸西村	芸西村民体育館・乗楽道場・村の家	B	避難所関連(避難所)	国道55号迂回路(県道羽尾等浜線)→県道羽尾等浜線→村道→【拠点】	安芸市総合運動場	△	重機不足	—	—	—	0.92	0.50	2.9	—	—	—		○公表OK	
芸西村019	B138b	芸西村	ロイヤルホテル土佐	B	避難所関連(避難所)	国道55号→村道→【拠点】	安芸市総合運動場	●	2.90	2.42	0.00	2.9	—	—	—	—	—	—	基点からのルート等は「広域004」を参照	○公表OK	
芸西村020	B139b	芸西村	Kochi黒潮カントリークラブ	B	避難所関連(避難所)	国道55号迂回路(村道)→村道→【拠点】	安芸市総合運動場	△	重機不足	—	—	—	1.33	0.50	2.9	—	—	—		○公表OK	
芸西村021	B126b	芸西村	ウエルブラザ 洋寿荘	B	避難所関連(福祉避難所等)	国道55号→【拠点】	安芸市総合運動場	●	2.90	2.42	—	2.9	—	—	—	—	—	—	基点からのルート等は「広域004」を参照	○公表OK	
芸西村022	B127b	芸西村	リゾートヒル やわらぎ	B	避難所関連(福祉避難所等)	国道55号→村道→【拠点】	安芸市総合運動場	△	重機不足	—	—	—	0.06	0.50	2.9	—	—	—		○公表OK	
芸西村024	B066c	芸西村	神楽伝承館	C	避難所関連(避難所)	国道55号→県道羽尾等浜線→村道→【拠点】	安芸市総合運動場	△	重機不足	—	—	—	2.42	0.50	2.9	—	—	—		○公表OK	
芸西村025	B068c	芸西村	芸西村山の家	C	避難所関連(避難所)	国道55号迂回路(県道羽尾等浜線)→県道羽尾等浜線→村道→【拠点】	安芸市総合運動場	△	重機不足	—	—	—	2.08	0.50	2.9	—	—	—		○公表OK	
芸西村029	B064c	芸西村	和食川河口水門前広場	C	廃棄物処理関連(災害廃棄物仮置場)	国道55号→村道→【拠点】	安芸市総合運動場	△	重機不足	—	—	—	0.11	2.80	2.9	—	—	—		○公表OK	
広域008	—	南国市	南国国道維持出張所	広域	災害対策支部(国)	国道32号→県道久礼田笠ノ川線→県道北本町領石線→【拠点】	南国IC	●	0.00	—	0.00	0.0	—	—	—	—	—	—		○公表OK	
広域009	—	南国市	物部川出張所	広域	災害対策支部(国)	国道55号→県道前浜野線→県道南国野市線→【拠点】	南国IC	●	0.00	—	0.00	0.0	—	—	—	—	—	—		○公表OK	
広域010	C001k	南国市	中央東土木事務所	広域	災害対策支部(県)	国道55号→県道南国インター線→市道→【拠点】	なんこく南IC	●	0.00	0.00	0.00	0.0	—	—	—	—	—	—		○公表OK	
広域011	C002k	南国市	高知大学医学部	広域	総合防災拠点	国道32号→県道久礼田笠ノ川線→県道北本町領石線→市道→【拠点】	南国IC	●	0.00	—	0.00	0.0	—	—	—	—	—	—		○公表OK	
広域012	—	南国市	道の駅南国風良里	広域	集結拠点	国道32号→【拠点】	南国IC	●	0.00	—	—	0.0	—	—	—	—	—	—		○公表OK	
広域013	—	南国市	(株)西日本高速道路 南国SA下り	広域	集結拠点(代替候補)	高知自動車道→【拠点】	南国IC	●	—	—	—	0.0	—	—	—	—	—	—		○公表OK	
広域014	C004k	南国市	JA高知病院	広域	災害拠点病院	国道32号→【拠点】	南国IC	●	0.00	—	—	0.0	—	—	—	—	—	—		○公表OK	
広域015	C005k	南国市	高知大学医学部附属病院	広域	災害拠点病院	国道32号→県道久礼田笠ノ川線→県道北本町領石線→市道→【拠点】	南国IC	●	0.00	—	0.00	0.0	—	—	—	—	—	—		○公表OK	
広域016	C006k	南国市	株式会社アステス	広域	災害時の協定締結医薬品卸業者	国道32号→県道前浜野線→市道→【拠点】	南国IC	●	0.00	—	0.00	0.0	—	—	—	—	—	—		○公表OK	
広域017	—	南国市	四国アルフレッサ株式会社	広域	災害時の協定締結医薬品卸業者	国道32号→県道久礼田笠ノ川線→県道北本町領石線→【拠点】	南国IC	●	0.00	—	0.00	0.0	—	—	—	—	—	—		○公表OK	
広域018	—	南国市	北村病院	広域	透析医療機関	国道55号→市道→国道195号→【拠点】	南国IC	●	0.00	—	0.00	0.0	—	—	—	—	—	—		○公表OK	
広域022	C003k	南国市	高知龍馬空港	広域	空港	【基点】→県道高知空港線→【拠点】	高知龍馬空港IC	●	—	—	0.39	0.4	—	—	—	—	—	—		○公表OK	
南国市001	C003a	南国市	南国市役所	A	災害対策本部(市町村)	国道55号→国道195号→【拠点】	南国IC	●	0.00	—	0.00	0.0	—	—	—	—	—	—		○公表OK	
南国市002	C002a	南国市	南国市保健福祉センター	A	災害対策支部(市町村)	【基点】→南国広域農道→県道南国野市線→【拠点】	南国市役所	●	—	—	0.00	0.0	—	—	—	—	—	—		○公表OK	
南国市003	C004a	南国市	高知県警察機動隊	A	警察機関	【基点】→市道→県道南国インター線→市道→【拠点】	南国市役所	●	—	—	0.00	0.0	—	—	—	—	—	—		○公表OK	
南国市004	C005a	南国市	南国警察署	A	警察機関	国道55号→【拠点】	南国市役所	●	0.00	0.00	—	0.0	—	—	—	—	—	—	基点からのルート等は「南国市001」を参照	○公表OK	
南国市005	C006a	南国市	南国市消防本部	A	消防機関	【基点】→市道→【拠点】	南国市役所	●	—	—	0.00	0.0	—	—	—	—	—	—		○公表OK	
南国市006	C007a	南国市	南国市消防本部北部出張所	A	消防機関	国道32号→県道前浜野線→市道→【拠点】	南国市役所	●	0.00	0.00	0.00	0.0	—	—	—	—	—	—	基点からのルート等は「南国市001」を参照	○公表OK	
南国市007	C055b	南国市	吾岡山グラウンド	A	応急救助機関の活動拠点(県内機関)	国道55号→市道→【拠点】	南国市役所	●	0.00	0.00	0.00	0.0	—	—	—	—	—	—	基点からのルート等は「南国市001」を参照	○公表OK	
南国市008	C063b	南国市	比江スポーツグラウンド	A	応急救助機関の活動拠点(県内機関)	国道32号→県道南国インター線→市道→【拠点】	南国市役所	●	0.00	0.00	0.00	0.0	—	—	—	—	—	—	基点からのルート等は「南国市001」を参照	○公表OK	
南国市009	C020a	南国市	南国市立スポーツセンター	A	応急救助機関の活動拠点(県内機関)	国道55号→南国広域農道→【拠点】	南国市役所	●	0.00	0.00	0.75	0.8	—	—	—	—	—	—	基点からのルート等は「南国市001」を参照	○公表OK	
南国市010	C013a	南国市	藤原病院	A	医療関連(救護病院)	国道55号→【拠点】	JA高知病院	●	0.00	—	—	0.0	—	—	—	—	—	—	基点からのルート等は「広域014」を参照	○公表OK	
南国市011	C014a	南国市	南国厚生病院	A	医療関連(救護病院)	国道55号→県道前浜野線→県道南国野市線→【拠点】	JA高知病院	●	0.00	—	0.00	0.0	—	—	—	—	—	—	基点からのルート等は「広域014」を参照	○公表OK	
南国市012	—	南国市	南国病院	A	医療関連(救護病院)	国道55号→【拠点】	JA高知病院	●	0.00	—	—	0.0	—	—	—	—	—	—	基点からのルート等は「広域014」を参照	○公表OK	
南国市013	—	南国市	南国中央病院	A	医療関連(救護病院)	国道55号→県道南国インター線→市道→【拠点】	JA高知病院	●	0.00	—	0.04	0.0	—	—	—	—	—	—	基点からのルート等は「広域014」を参照	○公表OK	
南国市014	—	南国市	領石堂が丘クリニック	A	医療関連(医療救護所)	国道32号→【拠点】	南国厚生病院	●	0.00	0.00	—	0.0	—	—	—	—	—	—	基点からのルート等は「南国市011」を参照	○公表OK	
南国市015	C039b	南国市	介護老人保健施設 JALいなほ	A	避難所関連(福祉避難所等)	国道32号→市道→【拠点】	南国市役所	●	0.00	0.00	0.00	0.0	—	—	—	—	—	—	基点からのルート等は「南国市001」を参照	○公表OK	
南国市016	C040b	南国市	介護老人保健施設 夢の里	A	避難所関連(福祉避難所等)	国道32号→市道→【拠点】	南国市役所	●	0.00	0.00	0.00	0.0	—	—	—	—	—	—	基点からのルート等は「南国市001」を参照	○公表OK	
南国市016②	C004b-②	南国市	介護老人保健施設 夢の里	A	避難所関連(福祉避難所等)	国道32号→市道→県道八幡大津線→市道→【拠点】	南国市役所	●	0.00	0.00	2.41	2.4	—	—	—	—	—	—	基点からのルート等は「南国市001」を参照	○公表OK	
南国市017	C041b	南国市	特別養護老人ホーム 土佐清風園	A	避難所関連(福祉避難所等)	国道32号→国道195号→市道→【拠点】	南国市役所	●	0.00	0.00	0.00	0.0	—	—	—	—	—	—	基点からのルート等は「南国市001」を参照	○公表OK	
南国市018	C042b	南国市	特別養護老人ホーム 白銀荘	A	避難所関連(福祉避難所等)	国道55号→【拠点】	南国市役所	●	0.00	0.00	—	0.0	—	—	—	—	—	—	基点からのルート等は「南国市001」を参照	○公表OK	
南国市019	C043b	南国市	特別養護老人ホーム 陽だまりの里	A	避難所関連(福祉避難所等)	国道32号→市道→【拠点】	南国市役所	●	0.00	0.00	0.00	0.0	—	—	—	—	—	—	基点からのルート等は「南国市001」を参照	○公表OK	
南国市020	C044b	南国市	南海学園	A	避難所関連(福祉避難所等)	国道55号→市道→南海学園団地線→【拠点】	南国市役所	●	0.00	0.00	0.00	0.0	—	—	—	—	—	—	基点からのルート等は「南国市001」を参照	○公表OK	

(L2想定) 道路啓開日数一覧表

新ID	旧ID	市町村	拠点名	防災拠点種別		啓開ルート(基点→拠点、または国管理道→拠点)	基点	道路啓開日数算出	ルート上の最大啓開日数(日)			重機不足区間			道路啓開に長時間(日超)を要する拠点への対策					備考	公表の意向	
				種別	災害時における拠点の役割				国管理道	市町村管理道		ルート全体啓開日数	作業日数	再利用重機到着日数目安	重機の再利用を考慮したルート全体啓開日数	道路整備による対策		道路整備以外による対策				
										基点から国管理道	拠点から国管理道					短期的対策	長期的対策	対策内容				
																		対策内容	対策後日数			対策内容
南国市021	C045b	南国市	老人保健施設 ケアポート南国	A	避難所関連(福祉避難所等)	国道55号→【拠点】	南国市役所	●	0.00	0.00	—	0.0	—	—	—	—	—	—	—	基点からのルート等は「南国市001」を参照	○公表OK	
南国市022	—	南国市	ウィッシュかがみの	A	避難所関連(福祉避難所等)	【基点】→国道195号→県道南国インター線→国道195号→市道→【拠点】	南国市役所	●	—	—	0.00	0.0	—	—	—	—	—	—	—	—	○公表OK	
南国市023	—	南国市	ケアハウス たんぼぼ	A	避難所関連(福祉避難所等)	国道32号→市道→【拠点】	南国市役所	●	0.00	0.00	0.00	0.0	—	—	—	—	—	—	—	基点からのルート等は「南国市001」を参照	○公表OK	
南国市024	—	南国市	小規模多機能型居宅介護事業所 みそら	A	避難所関連(福祉避難所等)	【基点】→県道前浜植野線→県道南国市線→市道→【拠点】	南国市役所	●	—	—	0.67	0.7	—	—	—	—	—	—	—	—	○公表OK	
南国市025	—	南国市	就労継続支援B型事業所 きてみいや	A	避難所関連(福祉避難所等)	国道32号→市道→【拠点】	南国市役所	●	0.00	0.00	0.00	0.0	—	—	—	—	—	—	—	基点からのルート等は「南国市001」を参照	○公表OK	
南国市026	—	南国市	高知県立高知若草特別支援学校 土佐希望の家分校	A	避難所関連(福祉避難所等)	【基点】→国道195号→県道南国インター線→国道195号→県道後免中島高知線→【拠点】	南国市役所	●	—	—	0.00	0.0	—	—	—	—	—	—	—	—	○公表OK	
南国市027	—	南国市	土佐希望の家 医療福祉センター(通園事業所 土佐希望の家)	A	避難所関連(福祉避難所等)	国道32号→市道→【拠点】	南国市役所	●	—	—	0.00	0.0	—	—	—	—	—	—	—	基点からのルート等は「南国市001」を参照	○公表OK	
南国市028	—	南国市	障害者支援施設 こくふ	A	避難所関連(福祉避難所等)	国道32号→市道→【拠点】	南国市役所	●	0.00	0.00	0.00	0.0	—	—	—	—	—	—	—	基点からのルート等は「南国市001」を参照	○公表OK	
南国市029	—	南国市	グループホーム ひよし	A	避難所関連(福祉避難所等)	【基点】→国道195号→市道→【拠点】	南国市役所	●	—	—	0.00	0.0	—	—	—	—	—	—	—	—	○公表OK	
南国市030	—	南国市	特別養護老人ホーム たちばなの里	A	避難所関連(福祉避難所等)	【基点】→国道195号→市道→【拠点】	南国市役所	●	—	—	0.00	0.0	—	—	—	—	—	—	—	—	○公表OK	
南国市031	C021a	南国市	立田防災備蓄倉庫	A	物資拠点(備蓄物資配送)	国道55号→県道前浜植野線→市道→【拠点】	高知県立青少年センター	●	0.00	0.00	0.05	0.1	—	—	—	—	—	—	—	基点からのルート等は「広域024」を参照	○公表OK	
南国市032	—	南国市	北部防災備蓄倉庫	A	物資拠点(備蓄物資配送)	国道32号→市道→県道八幡大津線→市道→【拠点】	高知県立青少年センター	●	0.00	0.00	0.00	0.0	—	—	—	—	—	—	—	基点からのルート等は「広域024」を参照	○公表OK	
南国市033	C001a	南国市	南国市上下水道局	A	ライフライン復旧(上水道)	ルート無し(基点と隣接)	南国市役所	●	—	—	—	0.0	—	—	—	—	—	—	—	基点からのルート等は「南国市001」を参照	○公表OK	
南国市034	C017a	南国市	奈路ヘリポート	B	応急救助機関の活動拠点(県外等応援部隊)	国道32号→県道南国伊野線→市道→【拠点】	南国市役所	●	0.00	0.00	3.17	3.2	—	—	④	再算定	—	—	拠点内のヘリランディングポイントの活用を検討	基点からのルート等は「南国市001」を参照	○公表OK	
南国市035	C062b	南国市	高知自動車道南国IC	B	応急救助機関の活動拠点(県外等応援部隊)	国道32号→高知自動車道→【拠点】	南国市役所	●	0.00	0.00	—	0.0	—	—	—	—	—	—	—	基点からのルート等は「南国市001」を参照	○公表OK	
南国市036	—	南国市	たかはし内科小児科	B	医療関連(医療救護所)	国道55号→南国広域農道→県道春野赤岡線→市道→県道栗山大津線→市道→【拠点】	南国病院	●	0.00	—	1.61	1.6	—	—	—	—	—	—	—	基点からのルート等は「南国市012」を参照	○公表OK	
南国市037	C001b	南国市	南国市立図書館	B	避難所関連(避難所)	国道55号→国道195号→市道→【拠点】	北部防災備蓄倉庫	●	0.00	0.00	0.00	0.0	—	—	—	—	—	—	—	基点からのルート等は「南国市032」を参照	○公表OK	
南国市038	C017b	南国市	長岡西部保育所	B	避難所関連(避難所)	国道32号→国道195号→市道→【拠点】	北部防災備蓄倉庫	●	0.00	0.00	0.00	0.0	—	—	—	—	—	—	—	基点からのルート等は「南国市032」を参照	○公表OK	
南国市039	C018b	南国市	明見保育所	B	避難所関連(避難所)	国道55号→市道→【拠点】	北部防災備蓄倉庫	●	0.00	0.00	0.00	0.0	—	—	—	—	—	—	—	基点からのルート等は「南国市032」を参照	○公表OK	
南国市040	C019b	南国市	あけぼの保育所	B	避難所関連(避難所)	国道55号→県道前浜植野線→市道→【拠点】	北部防災備蓄倉庫	●	0.00	0.00	0.00	0.0	—	—	—	—	—	—	—	基点からのルート等は「南国市032」を参照	○公表OK	
南国市041	C020b	南国市	後免野田保育園	B	避難所関連(避難所)	国道32号→国道195号→県道南国インター線→国道195号→市道→【拠点】	北部防災備蓄倉庫	●	0.00	0.00	0.00	0.0	—	—	—	—	—	—	—	基点からのルート等は「南国市032」を参照	○公表OK	
南国市042	C021b	南国市	大塚保育園	B	避難所関連(避難所)	国道55号→市道→【拠点】	北部防災備蓄倉庫	●	0.00	0.00	0.00	0.0	—	—	—	—	—	—	—	基点からのルート等は「南国市032」を参照	○公表OK	
南国市043	C023b	南国市	久礼田保育所	B	避難所関連(避難所)	国道32号→県道前浜植野線→市道→県道前浜植野線→市道→【拠点】	北部防災備蓄倉庫	●	0.00	0.00	0.00	0.0	—	—	—	—	—	—	—	基点からのルート等は「南国市032」を参照	○公表OK	
南国市044	C024b	南国市	国府保育所	B	避難所関連(避難所)	国道32号→県道南国インター線→県道久礼田笠ノ川線→市道→【拠点】	北部防災備蓄倉庫	●	0.00	0.00	0.02	0.0	—	—	—	—	—	—	—	基点からのルート等は「南国市032」を参照	○公表OK	
南国市045	C026b	南国市	国府公民館	B	避難所関連(避難所)	国道32号→県道南国インター線→県道久礼田笠ノ川線→【拠点】	北部防災備蓄倉庫	●	0.00	0.00	0.02	0.0	—	—	—	—	—	—	—	基点からのルート等は「南国市032」を参照	○公表OK	
南国市046	C028b	南国市	たちばな幼稚園	B	避難所関連(避難所)	国道32号→市道→【拠点】	北部防災備蓄倉庫	●	0.00	0.00	0.00	0.0	—	—	—	—	—	—	—	基点からのルート等は「南国市032」を参照	○公表OK	
南国市047	C029b	南国市	岡豊保育所	B	避難所関連(避難所)	【基点】→市道→【拠点】	北部防災備蓄倉庫	●	—	—	0.00	0.0	—	—	—	—	—	—	—	—	○公表OK	
南国市048	C030b	南国市	岡豊ふれあい館	B	避難所関連(避難所)	【基点】→市道→県道八幡大津線→【拠点】	北部防災備蓄倉庫	●	—	—	0.00	0.0	—	—	—	—	—	—	—	—	○公表OK	
南国市049	C031b	南国市	長岡東部保育園	B	避難所関連(避難所)	国道32号→国道195号→県道南国インター線→市道→【拠点】	北部防災備蓄倉庫	●	0.00	0.00	0.00	0.0	—	—	—	—	—	—	—	基点からのルート等は「南国市032」を参照	○公表OK	
南国市050	C033b	南国市	黒滝自然館せいらん	B	避難所関連(避難所)	国道32号→県道榎結築藤線→市道→【拠点】	北部防災備蓄倉庫	△	重機不足	—	—	—	—	—	—	—	—	—	—	—	○公表OK	
南国市051	C035b	南国市	野田公民館	B	避難所関連(避難所)	国道32号→国道195号→県道南国インター線→国道195号→市道→農道→【拠点】	北部防災備蓄倉庫	●	0.00	0.00	0.00	0.0	—	—	—	—	—	—	—	基点からのルート等は「南国市032」を参照	○公表OK	
南国市052	C036b	南国市	岩村ふれあいセンター	B	避難所関連(避難所)	国道32号→国道195号→県道前浜植野線→市道→国道195号→県道前浜植野線→【拠点】	北部防災備蓄倉庫	●	0.00	0.00	0.00	0.0	—	—	—	—	—	—	—	基点からのルート等は「南国市032」を参照	○公表OK	
南国市053	C037b	南国市	後免町防災コミュニティセンター	B	避難所関連(避難所)	国道32号→国道195号→県道南国インター線→【拠点】	北部防災備蓄倉庫	●	0.00	0.00	0.00	0.0	—	—	—	—	—	—	—	基点からのルート等は「南国市032」を参照	○公表OK	
南国市054	C038b	南国市	SUNSUN長岡	B	避難所関連(避難所)	国道32号→国道195号→県道南国インター線→市道→【拠点】	北部防災備蓄倉庫	●	0.00	0.00	0.00	0.0	—	—	—	—	—	—	—	基点からのルート等は「南国市032」を参照	○公表OK	
南国市055	C046b	南国市	日章福祉交流センター	B	避難所関連(避難所)	国道55号→県道前浜植野線→市道→【拠点】	北部防災備蓄倉庫	●	0.00	0.00	0.00	0.0	—	—	—	—	—	—	—	基点からのルート等は「南国市032」を参照	○公表OK	
南国市056	C059b	南国市	十市農業協同組合 本所	B	避難所関連(避難所)	国道55号→南国広域農道→県道春野赤岡線→市道→県道栗山大津線→市道→【拠点】	北部防災備蓄倉庫	●	0.00	0.00	1.61	1.6	—	—	—	—	—	—	—	基点からのルート等は「南国市032」を参照	○公表OK	
南国市057	—	南国市	地域交流センター(仮称)	B	避難所関連(避難所)	国道55号→県道南国インター線→市道→【拠点】	北部防災備蓄倉庫	●	0.00	0.00	0.00	0.0	—	—	—	—	—	—	—	基点からのルート等は「南国市032」を参照	○公表OK	
南国市058	C032b	南国市	奈路防災コミュニティセンター	B	避難所関連(避難所)	国道32号→県道南国伊野線→【拠点】	北部防災備蓄倉庫	●	0.00	0.00	0.00	0.0	—	—	—	—	—	—	—	基点からのルート等は「南国市032」を参照	○公表OK	
南国市059	C010a	南国市	大塚小学校	B	避難所関連(避難所)	国道55号→県道南国インター線→市道→【拠点】	北部防災備蓄倉庫	●	0.00	0.00	0.00	0.0	—	—	—	—	—	—	—	基点からのルート等は「南国市032」を参照	○公表OK	
南国市060	C011a	南国市	久礼田小学校	B	避難所関連(避難所)	国道32号→県道前浜植野線→市道→県道前浜植野線→【拠点】	北部防災備蓄倉庫	●	0.00	0.00	0.00	0.0	—	—	—	—	—	—	—	基点からのルート等は「南国市032」を参照	○公表OK	
南国市060②	C011a-②	南国市	久礼田小学校	B	避難所関連(避難所)	国道32号→県道南国伊野線→県道前浜植野線→【拠点】	北部防災備蓄倉庫	●	0.00	0.00	5.13	5.1	—	—	—	—	—	—	—	基点からのルート等は「南国市032」を参照	○公表OK	
南国市061	C015a	南国市	香長中学校	B	避難所関連(避難所)	国道55号→県道南国インター線→県道田村高須線→県道仁井田中線→【拠点】	北部防災備蓄倉庫	●	0.00	0.00	0.00	0.0	—	—	—	—	—	—	—	基点からのルート等は「南国市032」を参照	○公表OK	
南国市062	C016a	南国市	霧ヶ池中学校	B	避難所関連(避難所)	国道32号→国道195号→県道南国インター線→【拠点】	北部防災備蓄倉庫	●	0.00	0.00	0.00	0.0	—	—	—	—	—	—	—	基点からのルート等は「南国市032」を参照	○公表OK	
南国市063	C002b	南国市	岡豊高等学校	B	避難所関連(避難所)	国道32号→国道195号→県道八幡大津線→市道→【拠点】	北部防災備蓄倉庫	●	0.00	0.00	0.00	0.0	—	—	—	—	—	—	—	基点からのルート等は「南国市032」を参照	○公表OK	
南国市064	C003b	南国市	岡豊小学校	B	避難所関連(避難所)	【基点】→市道→県道八幡大津線→市道→【拠点】	北部防災備蓄倉庫	●	—	—	0.00	0.0	—	—	—	—	—	—	—	—	○公表OK	
南国市065	C004b	南国市	後免野田小学校	B	避難所関連(避難所)	国道32号→国道195号→県道南国インター線→国道195号→市道→農道→【拠点】	北部防災備蓄倉庫	●	0.00	0.00	0.00	0.0	—	—	—	—	—	—	—	基点からのルート等は「南国市032」を参照	○公表OK	
南国市066	C005b	南国市	香南中学校	B	避難所関連(避難所)	国道55号→県道前浜植野線→市道→【拠点】	北部防災備蓄倉庫	●	0.00	0.00	0.05	0.1	—	—	—	—	—	—	—	基点からのルート等は「南国市032」を参照	○公表OK	
南国市067	C006b	南国市	高知東工業高等学校	B	避難所関連(避難所)	国道55号→国道195号→市道→【拠点】	北部防災備蓄倉庫	●	0.00	0.00	0.00	0.0	—	—	—	—	—	—	—	基点からのルート等は「南国市032」を参照	○公表OK	
南国市068	C007b	南国市	高知農業高等学校	B	避難所関連(避難所)	国道32号→国道195号→県道南国インター線→国道195号→市道→【拠点】	北部防災備蓄倉庫	●	0.00	0.00	0.00	0.0	—	—	—	—	—	—	—	基点からのルート等は「南国市032」を参照	○公表OK	
南国市069	C008b	南国市	国府小学校	B	避難所関連(避難所)	国道32号→県道南国インター線→【拠点】	北部防災備蓄倉庫	●	0.00	0.00	0.00	0.0	—	—	—	—	—	—	—	基点からのルート等は「南国市032」を参照	○公表OK	
南国市070	C010b	南国市	十市小学校	B	避難所関連(避難所)	国道55号→南国広域農道→県道春野赤岡線→市道→県道栗山大津線→【拠点】	北部防災備蓄倉庫	●	0.00	0.00	1.61	1.6	—	—	—	—	—	—	—	基点からのルート等は「南国市032」を参照	○公表OK	
南国市071	C012b	南国市	長岡小学校	B	避難所関連(避難所)	国道32号→国道195号→県道南国インター線→市道→【拠点】	北部防災備蓄倉庫	●	0.00	0.00	0.00	0.0	—	—	—	—	—	—	—	基点からのルート等は「南国市032」を参照	○公表OK	
南国市072	C013b	南国市	白木谷小学校	B	避難所関連(避難所)	国道32号→県道久礼田笠ノ川線→県道北本町領石線→県道重倉笠ノ川線→【拠点】	北部防災備蓄倉庫	●	0.00	0.00	0.83	0.8	—	—	—	—	—	—	—	基点からのルート等は「南国市032」を参照	○公表OK	

(L2想定) 道路啓閉日数一覧表

新ID	旧ID	市町村	拠点名	防災拠点種別		啓閉ルート(基点→拠点、または国管理道→拠点)	基点	道路啓閉 日数算出	ルート上の最大啓閉日数(日)			ルート全体 啓閉日数	重機不足区間			道路啓閉に長時間(日超)を要する拠点への対策				備考	公表 の意向	
				種別	災害時における拠点の役割				国管理道	市町村管理道			作業日数	再利用重機 到着日数目安	重機の再利用 を考慮した ルート全体啓 閉日数	道路整備による対策		道路整備以外による対策				
										基点から 国管理道	拠点から 国管理道					短期的対策	長期的対策		対策内容			
																	対応後日数	対策内容				対策後日数
南国市073	C014b	南国市	北陵中学校	B	避難所関連(避難所)	国道32号→国道久礼田笠ノ川線→県道北本町領石線→市道→【拠点】	北部防災備蓄倉庫	●	0.00	0.00	0.00	0.0	—	—	—	—	—	—	—	基点からのルート等は「南国市032」を参照	○公表OK	
南国市074	C015b	南国市	日章小学校	B	避難所関連(避難所)	国道55号→県道前浜野線→【拠点】	北部防災備蓄倉庫	●	0.00	0.00	0.00	0.0	—	—	—	—	—	—	—	—	基点からのルート等は「南国市032」を参照	○公表OK
南国市075	C016b	南国市	清和女子中・高等学校	B	避難所関連(避難所)	国道32号→国道195号→市道→【拠点】	北部防災備蓄倉庫	●	0.00	0.00	0.06	0.1	—	—	—	—	—	—	—	—	基点からのルート等は「南国市032」を参照	○公表OK
南国市076	C025b	南国市	久礼田体育館	B	避難所関連(避難所)	国道32号→県道前浜野線→市道→県道前浜野線→【拠点】	北部防災備蓄倉庫	●	0.00	0.00	0.00	0.0	—	—	—	—	—	—	—	—	基点からのルート等は「南国市032」を参照	○公表OK
南国市077	C027b	南国市	奈路小学校	B	避難所関連(避難所)	国道32号→県道南国伊野線→市道→【拠点】	北部防災備蓄倉庫	●	0.00	0.00	0.00	0.0	—	—	—	—	—	—	—	—	基点からのルート等は「南国市032」を参照	○公表OK
南国市078	C064b	南国市	三和スポーツ交流センター	B	避難所関連(避難所)	国道55号→県道南国インター線→県道田村高須線→県道仁井田竹中線→【拠点】	北部防災備蓄倉庫	●	0.00	0.00	0.00	0.0	—	—	—	—	—	—	—	—	基点からのルート等は「南国市032」を参照	○公表OK
南国市079	C065b	南国市	長岡西部体育館	B	避難所関連(避難所)	国道32号→国道195号→市道→【拠点】	北部防災備蓄倉庫	●	0.00	0.00	0.00	0.0	—	—	—	—	—	—	—	—	基点からのルート等は「南国市032」を参照	○公表OK
南国市080	C066b	南国市	瓶岩体育館	B	避難所関連(避難所)	国道32号→県道南国伊野線→市道→農道→【拠点】	北部防災備蓄倉庫	●	0.00	0.00	0.83	0.8	—	—	—	—	—	—	—	—	基点からのルート等は「南国市032」を参照	○公表OK
南国市080②	C066b-②	南国市	瓶岩体育館	B	避難所関連(避難所)	国道32号→県道南国伊野線→市道→農道→【拠点】	北部防災備蓄倉庫	●	0.00	0.00	1.83	1.8	—	—	—	—	—	—	—	—	基点からのルート等は「南国市032」を参照	○公表OK
南国市082	—	南国市	環境センター	B	廃棄物処理関連(し尿処理施設)	国道55号→南国広域農道→【拠点】	南国市上下水道局	●	0.00	0.00	0.75	0.8	—	—	—	—	—	—	—	—	基点からのルート等は「南国市033」を参照	○公表OK
南国市083	C013c	南国市	まほろばクリンセンター	B	廃棄物処理関連(ゴミ等処理施設)	国道32号→国道195号→県道南国インター線→市道→【拠点】	南国IC	●	0.00	—	0.00	0.0	—	—	—	—	—	—	—	—	—	○公表OK
南国市084	C047b	南国市	四国電力送配電(株)南国変電所	B	ライフライン復旧(電力)	【基点】→市道→県道土佐山田野市線→国道195号→市道→県道前浜野線→国道195号→市道→【拠点】	高知県立青少年センター	●	—	—	0.00	0.0	—	—	—	—	—	—	—	—	—	○公表OK
南国市084②	C047b-②	南国市	四国電力送配電(株)南国変電所	B	ライフライン復旧(電力)	国道32号→県道前浜野線→市道→【拠点】	高知県立青少年センター	●	0.00	0.00	22.69	22.7	—	—	—	—	—	—	—	—	基点からのルート等は「広域024」を参照	○公表OK
南国市085	C048b	南国市	四国電力送配電(株)立田変電所	B	ライフライン復旧(電力)	国道55号→県道前浜野線→市道→【拠点】	高知県立青少年センター	●	0.00	0.00	0.05	0.1	—	—	—	—	—	—	—	—	基点からのルート等は「広域024」を参照	○公表OK
南国市086	C049b	南国市	同豊配水池	B	ライフライン復旧(水道)	国道32号→国道久礼田笠ノ川線→県道北本町領石線→農道→【拠点】	南国市上下水道局	●	0.00	0.00	0.00	0.0	—	—	—	—	—	—	—	—	基点からのルート等は「南国市001」を参照	○公表OK
南国市087	C050b	南国市	三島配水池	B	ライフライン復旧(水道)	【基点】→国道195号→県道南国インター線→国道195号→市道→農道→市道→【拠点】	南国市上下水道局	●	—	—	0.75	0.8	—	—	—	—	—	—	—	—	—	○公表OK
南国市087②	C050b-②	南国市	三島配水池	B	ライフライン復旧(水道)	国道32号→県道前浜野線→市道→農道→市道→【拠点】	南国市上下水道局	●	0.00	0.00	22.69	22.7	—	—	—	—	—	—	—	—	基点からのルート等は「南国市001」を参照	○公表OK
南国市088	C051b	南国市	十市配水池	B	ライフライン復旧(水道)	国道55号→南国広域農道→県道春野赤岡線→市道→県道栗山大津線→市道→【拠点】	南国市上下水道局	●	0.00	0.00	1.61	1.6	—	—	—	—	—	—	—	—	基点からのルート等は「南国市001」を参照	○公表OK
南国市089	C052b	南国市	大塚配水池	B	ライフライン復旧(水道)	国道55号→市道→【拠点】	南国市上下水道局	●	0.00	0.00	0.00	0.0	—	—	—	—	—	—	—	—	基点からのルート等は「南国市001」を参照	○公表OK
南国市090	C053b	南国市	南部配水池	B	ライフライン復旧(水道)	国道55号→県道南国インター線→県道土居五台山線→市道→【拠点】	南国市上下水道局	●	0.00	0.00	4.71	4.7	—	—	③	再算定	B	—	近傍のヘリランディングポイントの活用を検討	基点からのルート等は「南国市001」を参照	○公表OK	
南国市091	C054b	南国市	日章配水区	B	ライフライン復旧(水道)	国道55号→市道→【拠点】	南国市上下水道局	●	0.00	0.00	0.24	0.2	—	—	—	—	—	—	—	—	基点からのルート等は「南国市001」を参照	○公表OK
南国市091②	C054b-②	南国市	日章配水区	B	ライフライン復旧(水道)	国道55号→県道高知空港線→市道→【拠点】	南国市上下水道局	●	0.00	0.00	0.90	0.9	—	—	—	—	—	—	—	—	基点からのルート等は「南国市001」を参照	○公表OK
南国市092	—	南国市	十市浄化センター	B	ライフライン復旧(下水道)	国道55号→南国広域農道→県道春野赤岡線→市道→県道栗山大津線→市道→【拠点】	南国市上下水道局	●	0.00	0.00	1.61	1.6	—	—	—	—	—	—	—	—	基点からのルート等は「南国市001」を参照	○公表OK
南国市093	—	南国市	NTT南国ビル	B	ライフライン復旧(通信)	国道32号→国道195号→【拠点】	国道32号線	●	—	—	0.00	0.0	—	—	—	—	—	—	—	—	—	○公表OK
南国市095	—	南国市	南国BC	B	ライフライン復旧(通信)	国道32号→県道南国インター線→市道→【拠点】	南国IC	●	0.00	—	0.00	0.0	—	—	—	—	—	—	—	—	—	○公表OK
南国市096	—	南国市	四国エネルギー共販 南国BP	B	ライフライン復旧(燃料)	国道55号→【拠点】	高知県立青少年センター	●	0.00	0.00	—	0.0	—	—	—	—	—	—	—	—	基点からのルート等は「広域024」を参照	○公表OK
南国市097	—	南国市	(有)坂本燃料店 坂本燃料店	B	ライフライン復旧(燃料)	国道32号→国道195号→県道南国インター線→国道195号→【拠点】	高知県立青少年センター	●	0.00	0.00	0.00	0.0	—	—	—	—	—	—	—	—	基点からのルート等は「広域024」を参照	○公表OK
南国市098	—	南国市	(株)JAエナジーこちら 長岡給油所	B	ライフライン復旧(燃料)	国道32号→国道195号→県道南国インター線→市道→【拠点】	高知県立青少年センター	●	0.00	0.00	0.00	0.0	—	—	—	—	—	—	—	—	基点からのルート等は「広域024」を参照	○公表OK
南国市099	—	南国市	県トラック団地事業協同組合 南国こごめSS	B	ライフライン復旧(燃料)	国道32号→市道→【拠点】	高知県立青少年センター	●	0.00	0.00	0.00	0.0	—	—	—	—	—	—	—	—	基点からのルート等は「広域024」を参照	○公表OK
南国市100	—	南国市	土佐共同産業(株) オレンジベア南国店	B	ライフライン復旧(燃料)	国道55号→【拠点】	高知県立青少年センター	●	0.00	0.00	—	0.0	—	—	—	—	—	—	—	—	基点からのルート等は「広域024」を参照	○公表OK
南国市109	—	南国市	入交石油(株) 高知龍馬空港	C	ライフライン復旧(燃料)	国道55号→県道高知空港線→市道→【拠点】	高知県立青少年センター	●	0.00	0.00	0.39	0.4	—	—	—	—	—	—	—	—	基点からのルート等は「広域024」を参照	○公表OK
南国市110	—	南国市	杉村石油店 杉村石油店	C	ライフライン復旧(燃料)	国道55号→県道南国インター線→【拠点】	高知県立青少年センター	●	0.00	0.00	1.45	1.5	—	—	—	—	—	—	—	—	基点からのルート等は「広域024」を参照	○公表OK
南国市111	C012c	南国市	南国市社会福祉センター	C	その他(ボランティアセンター)	【基点】→国道195号→市道→【拠点】	南国市役所	●	—	—	0.00	0.0	—	—	—	—	—	—	—	—	—	○公表OK
広域023	C008k	香南市	陸上自衛隊高知駐屯地	広域	自衛隊	国道55号→市道→県道龍河洞公園線→県道山北岸本停車場線→県道稗地中村線→県道奥西川岸本線→【拠点】	高知龍馬空港IC	●	0.00	0.16	0.00	0.2	—	—	—	—	—	—	—	—	—	○公表OK
広域023②	C008k-②	香南市	陸上自衛隊高知駐屯地	広域	自衛隊	南国安芸道路(緊急開口部)→県道奥西川岸本線→【拠点】	高知龍馬空港IC	●	0.00	0.16	0.02	0.2	—	—	—	—	—	—	—	—	—	○公表OK
広域024	C007k	香南市	高知県立青少年センター	広域	総合防災拠点	国道55号→県道遠野市線→県道土佐山田野市線→市道→【拠点】	高知龍馬空港IC	●	0.00	0.16	0.00	0.2	—	—	—	—	—	—	—	—	—	○公表OK
広域025	C009k	香南市	野市中央病院	広域	医薬品等備置医療機関	国道55号→市道→県道山川野市線→【拠点】	南国IC	●	0.00	—	0.00	0.0	—	—	—	—	—	—	—	—	—	○公表OK
広域026	—	香南市	もえぎクリニック	広域	透析医療機関	国道55号→市道→【拠点】	南国IC	●	0.10	—	0.21	0.2	—	—	—	—	—	—	—	—	—	○公表OK
香南市001	C023a	香南市	香南市役所本庁舎	A	災害対策本部(市町村)	【基点】→市道→県道龍河洞公園線→【拠点】	高知県立青少年センター	●	—	—	0.00	0.0	—	—	—	—	—	—	—	—	—	○公表OK
香南市001②	—	香南市	香南市役所本庁舎	A	災害対策本部(市町村)	国道55号→市道→県道龍河洞公園線→【拠点】	高知県立青少年センター	●	—	—	0.00	0.0	—	—	—	—	—	—	—	—	—	○公表OK
香南市002	C022a	香南市	香南市役所香我美庁舎	A	災害対策支部(市町村)	【基点】→市道→県道龍河洞公園線→市道→県道山北野市線→市道→県道香北赤岡線→県道山北岸本停車場線→【拠点】	高知県立青少年センター	●	—	—	0.00	0.0	—	—	—	—	—	—	—	—	—	○公表OK
香南市002②	C022a-②	香南市	香南市役所香我美庁舎	A	災害対策支部(市町村)	国道55号→市道→県道山北野市線→県道山北岸本停車場線→【拠点】	高知県立青少年センター	●	0.00	0.00	1.63	1.6	—	—	—	—	—	—	—	—	基点からのルート等は「広域024」を参照	○公表OK
香南市002③	C022a-③	香南市	香南市役所香我美庁舎	A	災害対策支部(市町村)	南国安芸道路(緊急開口部)→県道奥西川岸本線→県道稗地中村線→県道山北岸本停車場線→【拠点】	高知県立青少年センター	●	0.00	0.00	0.02	0.0	—	—	—	—	—	—	—	—	基点からのルート等は「広域024」を参照	○公表OK
香南市003	C035a	香南市	のいちふれあいセンター	A	災害対策支部(市町村)	【基点】→市道→県道龍河洞公園線→市道→【拠点】	高知県立青少年センター	●	—	—	0.00	0.0	—	—	—	—	—	—	—	—	—	○公表OK
香南市004	C025a	香南市	香南警察署	A	警察機関	国道55号→【拠点】	高知県立青少年センター	●	0.10	0.00	—	0.1	—	—	—	—	—	—	—	—	基点からのルート等は「広域024」を参照	○公表OK
香南市005	C026a	香南市	香南市消防本部	A	消防機関	国道55号→【拠点】	高知県立青少年センター	●	0.04	0.00	—	0.0	—	—	—	—	—	—	—	—	基点からのルート等は「広域024」を参照	○公表OK
香南市006	C094b	香南市	児童養護施設 愛堂園	A	避難所関連(福祉避難所等)	国道55号→県道夜須物部線→市道→県道夜須物部線→市道→【拠点】	香南市役所本庁舎	●	0.23	0.00	2.48	2.5	—	—	—	—	—	—	—	—	基点からのルート等は「香南市001」を参照	○公表OK
香南市007	C095b	香南市	障害者福祉サービス事業所 風車の丘あけぼの	A	避難所関連(福祉避難所等)	【基点】→県道龍河洞公園線→県道香北野市線→【拠点】	香南市役所本庁舎	●	—	—	0.83	0.8	—	—	—	—	—	—	—	—	—	○公表OK
香南市008	C096b	香南市	特別養護老人ホーム オーベルジュ	A	避難所関連(福祉避難所等)	【基点】→県道龍河洞公園線→市道→県道山北野市線→市道→県道山川野市線→【拠点】	香南市役所本庁舎	●	—	—	0.00	0.0	—	—	—	—	—	—	—	—	—	○公表OK
香南市009	C098b	香南市	特別養護老人ホーム 三宝荘	A	避難所関連(福祉避難所等)	【基点】→県道龍河洞公園線→市道→【拠点】	香南市役所本庁舎	●	—	—	0.00	0.0	—	—	—	—	—	—	—	—	—	○公表OK
香南市010	—	香南市	総合福祉ゾーン オークの里	A	避難所関連(福祉避難所等)	国道55号→市道→【拠点】	香南市役所本庁舎	●	0.04	0.00	0.29	0.3	—	—	—	—	—	—	—	—	基点からのルート等は「香南市001」を参照	○公表OK
香南市011	—	香南市	高知県知的障害者育成会 香南くろしお園	A	避難所関連(福祉避難所等)	【基点】→県道龍河洞公園線→市道→県道山北野市線→市道→県道香北赤岡線→県道山北岸本停車場線→市道→【拠点】	香南市役所本庁舎	●	—	—	0.00	0.0	—	—	—	—	—	—	—	—	—	○公表OK
香南市011②	—	香南市	高知県知的障害者育成会 香南くろしお園	A	避難所関連(福祉避難所等)	【基点】→県道龍河洞公園線→市道→県道山北野市線→県道山北岸本停車場線→市道→【拠点】	香南市役所本庁舎	●	—	—	1.63	1.6	—	—	—	—	—	—	—	—	—	○公表OK

(L2想定) 道路啓開日数一覧表

新ID	旧ID	市町村	拠点名	防災拠点種別		啓開ルート(基点→拠点、または国管理道→拠点)	基点	道路啓開日数算出	ルート上の最大啓開日数(日)			ルート全体啓開日数	重機不足区間			道路啓開に長時間(日超)を要する拠点への対策				備考	公表の意向	
				種別	災害時における拠点の役割				国管理道	市町村管理道			作業日数	再利用重機到着日数目安	重機の再利用を考慮したルート全体啓開日数	道路整備による対策		道路整備以外による対策				
										基点から国管理道	拠点から国管理道					短期的対策	長期的対策	対策内容	対策後日数			
広域028	—	香美市	中央東福祉保健所	広域	保健医療支所(県)	国道32号→国道195号→国道前浜補野線→市道→国道195号→県道土佐山田野市線→【拠点】	南園IC	●	0.00	—	0.00	0.0	—	—	—	—	—	—	—	—	—	○公表OK
香美市001	C040a	香美市	香美市役所本庁舎	A	災害対策本部(市町村)	【基点】→市道→県道土佐山田野市線→【拠点】	高知県立青少年センター	●	—	—	0.00	0.0	—	—	—	—	—	—	—	—	—	○公表OK
香美市002	C041a	香美市	香美市役所香北支所	A	災害対策支所(市町村)	【基点】→県道土佐山田野市線→国道195号→県道久保大宮線→市道→【拠点】	香美市役所本庁舎	●	—	—	0.43	0.4	—	—	—	—	—	—	—	—	—	○公表OK
香美市003	C039a	香美市	香美市役所物部支所	A	災害対策支所(市町村)	【基点】→県道土佐山田野市線→国道195号→県道大豊物部線→市道→【拠点】	香美市役所本庁舎	●	—	—	0.63	0.6	—	—	—	—	—	—	—	—	—	○公表OK
香美市004	C045a	香美市	香美警察署	A	警察機関	【基点】→市道→県道土佐山田野市線→国道195号→【拠点】	高知県立青少年センター	●	—	—	0.00	0.0	—	—	—	—	—	—	—	—	—	○公表OK
香美市005	C046a	香美市	香美市消防本部	A	消防機関	【基点】→市道→県道土佐山田野市線→国道195号→【拠点】	高知県立青少年センター	●	—	—	0.00	0.0	—	—	—	—	—	—	—	—	—	○公表OK
香美市006	C047a	香美市	香美市消防本部香北分署	A	消防機関	【基点】→市道→県道土佐山田野市線→国道195号→【拠点】	高知県立青少年センター	●	—	—	0.63	0.6	—	—	—	—	—	—	—	—	—	○公表OK
香美市007	C044a	香美市	鏡野公園	A	応急救助機関の活動拠点(県内機関)	【基点】→市道→県道土佐山田野市線→国道195号→県道龍河洞公園線→【拠点】	高知県立青少年センター	●	—	—	0.00	0.0	—	—	—	—	—	—	—	—	—	○公表OK
香美市008	C048a	香美市	山田高等学校	A	応急救助機関の活動拠点(県内機関)	国道32号→国道195号→国道前浜補野線→市道→国道195号→【拠点】	南園IC	●	0.00	—	0.00	0.0	—	—	—	—	—	—	—	—	—	○公表OK
香美市009	C049a	香美市	岩河整形外科	A	医療関連(救護病院)	国道55号→県道遠野市線→県道土佐山田野市線→国道195号→【拠点】	JA高知病院	●	0.00	—	0.00	0.0	—	—	—	—	—	—	—	—	—	基点からのルート等は「広域014」を参照 ○公表OK
香美市010	C050a	香美市	前田メディカルクリニック	A	医療関連(救護病院)	国道55号→県道遠野市線→県道土佐山田野市線→国道195号→【拠点】	JA高知病院	●	0.00	—	0.43	0.4	—	—	—	—	—	—	—	—	—	基点からのルート等は「広域014」を参照 ○公表OK
香美市011	C051a	香美市	香北病院 香北病院駐車場	A	医療関連(救護病院)	国道55号→県道遠野市線→県道土佐山田野市線→国道195号→県道久保大宮線→市道→【拠点】	JA高知病院	●	0.00	—	0.43	0.4	—	—	—	—	—	—	—	—	—	基点からのルート等は「広域014」を参照 ○公表OK
香美市012	C052a	香美市	大橋診療所	A	医療関連(医療救護所)	国道55号→県道遠野市線→県道土佐山田野市線→国道195号→県道大豊物部線→【拠点】	JA高知病院	●	0.00	—	0.63	0.6	—	—	—	—	—	—	—	—	—	基点からのルート等は「広域014」を参照 ○公表OK
香美市013	C130b	香美市	防災備蓄倉庫第一倉庫	A	物資拠点(備蓄物資配送)	【基点】→市道→県道土佐山田野市線→市道→【拠点】	高知県立青少年センター	●	—	—	0.00	0.0	—	—	—	—	—	—	—	—	—	○公表OK
香美市014	—	香美市	防災備蓄倉庫第二倉庫	A	物資拠点(備蓄物資配送)	【基点】→市道→県道土佐山田野市線→国道195号→県道龍河洞公園線→県道宮ノ口深瀬線→【拠点】	高知県立青少年センター	●	—	—	0.00	0.0	—	—	—	—	—	—	—	—	—	○公表OK
香美市015	C231b	香美市	別府ヘリポート	A	ヘリポート	【基点】→市道→県道久保大宮線→国道195号→市道→【拠点】	香北病院	●	—	—	1.67	1.7	—	—	—	—	—	—	—	—	—	○公表OK
香美市016	C232b	香美市	五王堂ヘリポート	A	ヘリポート	【基点】→市道→県道久保大宮線→国道195号→県道大豊物部線→市道→県道大豊物部線→県道久保大宮線→【拠点】	香北病院	●	—	—	0.63	0.6	—	—	—	—	—	—	—	—	—	○公表OK
香美市017	C233b	香美市	神池ヘリポート	A	ヘリポート	【基点】→市道→県道久保大宮線→国道195号→県道大豊物部線→市道→県道大豊物部線→県道久保大宮線→市道→【拠点】	香北病院	●	—	—	284.83	284.8	—	—	①	14.8	B	—	—	—	○公表OK	
香美市018	—	香美市	大橋ヘリポート	A	ヘリポート	【基点】→市道→県道久保大宮線→国道195号→県道大豊物部線→市道→県道大豊物部線→【拠点】	香北病院	●	—	—	0.63	0.6	—	—	—	—	—	—	—	—	—	○公表OK
香美市018②	—	香美市	大橋ヘリポート	A	ヘリポート	【基点】→市道→県道久保大宮線→国道195号→県道大豊物部線→【拠点】	香北病院	●	—	—	13.77	13.8	—	—	—	—	—	—	—	—	—	○公表OK
香美市019	—	香美市	猪野々ヘリポート	A	ヘリポート	【基点】→市道→県道久保大宮線→国道195号→県道水野久保川線→県道久保大宮線→【拠点】	香北病院	●	—	—	236.88	236.9	—	—	①	0.43	—	—	—	—	—	拠点内のヘリランディングポイントの活用を検討 ○公表OK
香美市020	—	香美市	三谷ヘリポート	A	ヘリポート	【基点】→市道→県道久保大宮線→国道195号→県道水野久保川線→県道久保大宮線→市道→【拠点】	香北病院	●	—	—	2.41	2.4	—	—	—	—	—	—	—	—	—	○公表OK
香美市021	—	香美市	土佐山田ヘリポート	A	ヘリポート	【基点】→国道195号→市道→【拠点】	岩河整形外科	●	—	—	0.00	0.0	—	—	—	—	—	—	—	—	—	○公表OK
香美市022	—	香美市	北滝本ヘリポート	A	ヘリポート	国道32号→市道→【拠点】	岩河整形外科	●	1.20	0.00	0.00	1.2	—	—	—	—	—	—	—	—	—	基点からのルート等は「香美市009」を参照 ○公表OK
香美市023	C124b	香美市	岡ノ内ヘリポート	A	ヘリポート	【基点】→国道195号→市道→【拠点】	香美市消防本部	●	—	—	0.63	0.6	—	—	—	—	—	—	—	—	—	○公表OK
香美市024	C129b	香美市	香北健康センターセラネ	B	応急救助機関の活動拠点(県外等応援部隊)	国道32号→国道195号→国道前浜補野線→市道→国道195号→【拠点】	南園IC	●	0.00	—	0.43	0.4	—	—	—	—	—	—	—	—	—	○公表OK
香美市025	C135b	香美市	吉野多目的運動広場	B	応急救助機関の活動拠点(県外等応援部隊)	国道32号→国道195号→国道前浜補野線→市道→国道195号→市道→【拠点】	南園IC	●	0.00	—	1.05	1.1	—	—	—	—	—	—	—	—	—	○公表OK
香美市026	C256b	香美市	土佐山田体育館	B	避難所関連(避難所)	ルート無し(基点と隣接)	防災備蓄倉庫第一倉庫	●	—	—	—	0.0	—	—	—	—	—	—	—	—	—	基点からのルート等は「香美市013」を参照 ○公表OK
香美市027	—	香美市	佐岡体育館	B	避難所関連(避難所)	【基点】→市道→県道土佐山田野市線→国道195号→県道日ノ御子土佐山田線→【拠点】	防災備蓄倉庫第一倉庫	●	—	—	0.00	0.0	—	—	—	—	—	—	—	—	—	○公表OK
香美市028	C126b	香美市	農林漁業体験実習館	B	避難所関連(避難所)	【基点】→市道→県道土佐山田野市線→国道195号→【拠点】	防災備蓄倉庫第一倉庫	●	—	—	1.67	1.7	—	—	—	—	—	—	—	—	—	○公表OK
香美市029	C138b	香美市	香美農林合同庁舎	B	避難所関連(避難所)	【基点】→市道→県道土佐山田野市線→国道195号→県道龍河洞公園線→県道宮ノ口深瀬線→【拠点】	防災備蓄倉庫第一倉庫	●	—	—	0.00	0.0	—	—	—	—	—	—	—	—	—	○公表OK
香美市030	C143b	香美市	神池分団屯所	B	避難所関連(避難所)	【基点】→市道→県道土佐山田野市線→国道195号→県道大豊物部線→市道→県道大豊物部線→県道久保大宮線→市道→【拠点】	防災備蓄倉庫第一倉庫	●	—	—	284.83	284.8	—	—	①	14.8	B	—	—	—	○公表OK	
香美市031	C146b	香美市	鏡野中学校	B	避難所関連(避難所)	【基点】→市道→県道土佐山田野市線→国道195号→市道→国道前浜補野線→市道→【拠点】	防災備蓄倉庫第一倉庫	●	—	—	0.00	0.0	—	—	—	—	—	—	—	—	—	○公表OK
香美市032	C147b	香美市	楠目小学校	B	避難所関連(避難所)	【基点】→市道→県道土佐山田野市線→国道195号→市道→【拠点】	防災備蓄倉庫第一倉庫	●	—	—	0.00	0.0	—	—	—	—	—	—	—	—	—	○公表OK
香美市033	C148b	香美市	片地小学校	B	避難所関連(避難所)	【基点】→市道→県道土佐山田野市線→国道195号→県道龍河洞公園線→【拠点】	防災備蓄倉庫第一倉庫	●	—	—	0.00	0.0	—	—	—	—	—	—	—	—	—	○公表OK
香美市034	C149b	香美市	舟入小学校	B	避難所関連(避難所)	【基点】→市道→県道土佐山田野市線→市道→【拠点】	防災備蓄倉庫第一倉庫	●	—	—	0.00	0.0	—	—	—	—	—	—	—	—	—	○公表OK
香美市035	C150b	香美市	大橋小学校	B	避難所関連(避難所)	【基点】→市道→県道土佐山田野市線→国道195号→県道大豊物部線→市道→【拠点】	防災備蓄倉庫第一倉庫	●	—	—	0.63	0.6	—	—	—	—	—	—	—	—	—	○公表OK
香美市036	C151b	香美市	香長小学校	B	避難所関連(避難所)	【基点】→市道→県道土佐山田野市線→国道195号→市道→国道前浜補野線→県道紫藤西町線→【拠点】	防災備蓄倉庫第一倉庫	●	—	—	0.00	0.0	—	—	—	—	—	—	—	—	—	○公表OK
香美市037	C152b	香美市	大橋中学校	B	避難所関連(避難所)	【基点】→市道→県道土佐山田野市線→国道195号→県道大豊物部線→市道→県道大豊物部線→【拠点】	防災備蓄倉庫第一倉庫	●	—	—	0.63	0.6	—	—	—	—	—	—	—	—	—	○公表OK
香美市038	C154b	香美市	香北中学校	B	避難所関連(避難所)	【基点】→市道→県道土佐山田野市線→国道195号→県道久保大宮線→市道→【拠点】	防災備蓄倉庫第一倉庫	●	—	—	0.43	0.4	—	—	—	—	—	—	—	—	—	○公表OK
香美市039	C155b	香美市	大宮小学校	B	避難所関連(避難所)	【基点】→市道→県道土佐山田野市線→国道195号→県道久保大宮線→市道→【拠点】	防災備蓄倉庫第一倉庫	●	—	—	0.43	0.4	—	—	—	—	—	—	—	—	—	○公表OK
香美市040	C158b	香美市	北滝本複合集会所	B	避難所関連(避難所)	国道32号→【拠点】	防災備蓄倉庫第一倉庫	●	1.20	0.00	—	1.2	—	—	—	—	—	—	—	—	—	基点からのルート等は「香美市013」を参照 ○公表OK
香美市041	C159b	香美市	中央公民館	B	避難所関連(避難所)	【基点】→市道→県道土佐山田野市線→国道195号→【拠点】	防災備蓄倉庫第一倉庫	●	—	—	0.00	0.0	—	—	—	—	—	—	—	—	—	○公表OK
香美市042	C160b	香美市	橋川野集落センター	B	避難所関連(避難所)	【基点】→市道→県道土佐山田野市線→国道195号→市道→【拠点】	防災備蓄倉庫第一倉庫	●	—	—	0.43	0.4	—	—	—	—	—	—	—	—	—	○公表OK
香美市043	C161b	香美市	中谷川公会堂	B	避難所関連(避難所)	【基点】→市道→県道土佐山田野市線→国道195号→【拠点】	防災備蓄倉庫第一倉庫	●	—	—	0.63	0.6	—	—	—	—	—	—	—	—	—	○公表OK
香美市044	C162b	香美市	松本部落公民館	B	避難所関連(避難所)	【基点】→市道→県道土佐山田野市線→国道195号→国道前浜補野線→市道→【拠点】	防災備蓄倉庫第一倉庫	●	—	—	0.00	0.0	—	—	—	—	—	—	—	—	—	○公表OK
香美市045	C163b	香美市	太郎丸公会堂	B	避難所関連(避難所)	【基点】→市道→県道土佐山田野市線→国道195号→市道→【拠点】	防災備蓄倉庫第一倉庫	●	—	—	0.43	0.4	—	—	—	—	—	—	—	—	—	○公表OK
香美市046	C164b	香美市	岡ノ内公会堂	B	避難所関連(避難所)	【基点】→市道→県道土佐山田野市線→国道195号→市道→【拠点】	防災備蓄倉庫第一倉庫	●	—	—	0.63	0.6	—	—	—	—	—	—	—	—	—	○公表OK
香美市047	C165b	香美市	岩次公民館	B	避難所関連(避難所)	【基点】→市道→県道土佐山田野市線→国道195号→国道前浜補野線→市道→【拠点】	防災備蓄倉庫第一倉庫	●	—	—	0.00	0.0	—	—	—	—	—	—	—	—	—	○公表OK
香美市048	C166b	香美市	下野尻集落センター	B	避難所関連(避難所)	【基点】→市道→県道土佐山田野市線→国道195号→市道→【拠点】	防災備蓄倉庫第一倉庫	●	—	—	0.43	0.4	—	—	—	—	—	—	—	—	—	○公表OK
香美市049	C167b	香美市	繁藤老人憩の家	B	避難所関連(避難所)	国道32号→県道紫藤西町線→【拠点】	防災備蓄倉庫第一倉庫	●	1.20	0.00	0.00	1.2	—	—	—	—	—	—	—	—	—	基点からのルート等は「香美市013」を参照 ○公表OK
香美市050	C168b	香美市	中細南部集会所	B	避難所関連(避難所)	【基点】→市道→県道土																

(L2想定) 道路啓閉日数一覧表

新ID	旧ID	市町村	拠点名	防災拠点種別		啓閉ルート(基点→拠点、または国管理道→拠点)	基点	道路啓閉日数算出	ルート上の最大啓閉日数(日)			ルート全体啓閉日数	重機不足区間			道路啓閉に長時間(日超)を要する拠点への対策				備考	公表の意向		
				種別	災害時における拠点の役割				国管理道	市町村管理道			作業日数	再利用重機到着日数目安	重機の再利用を考慮したルート全体啓閉日数	道路整備による対策		道路整備以外による対策					
										基点から国管理道	拠点から国管理道					短期的対策	長期的対策	対策内容	対策後日数				
香美市052	C170b	香美市	繁蔭地区コミュニティセンター	B	避難所関連(避難所)	国道32号→【拠点】	防災備蓄倉庫第一倉庫	●	1.20	0.00	—	1.2	—	—	—	—	—	—	—	—	—	基点からのルート等は「香美市013」を参照	○公表OK
香美市053	C171b	香美市	基幹集落センター	B	避難所関連(避難所)	【基点】→市道→県道土佐山田野市線→国道195号→県道久保大宮線→市道→【拠点】	防災備蓄倉庫第一倉庫	●	—	—	0.43	0.4	—	—	—	—	—	—	—	—	—	—	○公表OK
香美市054	C172b	香美市	河ノ川部落集会所	B	避難所関連(避難所)	国道32号→市道→【拠点】	防災備蓄倉庫第一倉庫	△	—	—	—	—	57.19	1.20	58.4	—	—	—	—	—	—	—	○公表OK
香美市055	C173b	香美市	南組公会堂	B	避難所関連(避難所)	【基点】→市道→県道土佐山田野市線→国道195号→県道大豊物部線→市道→【拠点】	防災備蓄倉庫第一倉庫	●	—	—	1.05	1.1	—	—	—	—	—	—	—	—	—	—	○公表OK
香美市056	C174b	香美市	蓮生野コミュニティセンター	B	避難所関連(避難所)	【基点】→市道→県道土佐山田野市線→国道195号→【拠点】	防災備蓄倉庫第一倉庫	●	—	—	0.43	0.4	—	—	—	—	—	—	—	—	—	—	○公表OK
香美市057	C175b	香美市	根須公会堂	B	避難所関連(避難所)	【基点】→市道→県道土佐山田野市線→国道195号→【拠点】	防災備蓄倉庫第一倉庫	●	—	—	0.63	0.6	—	—	—	—	—	—	—	—	—	—	○公表OK
香美市058	C176b	香美市	白石公会堂	B	避難所関連(避難所)	【基点】→市道→県道土佐山田野市線→国道195号→【拠点】	防災備蓄倉庫第一倉庫	●	—	—	0.63	0.6	—	—	—	—	—	—	—	—	—	—	○公表OK
香美市059	C178b	香美市	塩公会堂	B	避難所関連(避難所)	【基点】→市道→県道土佐山田野市線→国道195号→市道→【拠点】	防災備蓄倉庫第一倉庫	●	—	—	0.63	0.6	—	—	—	—	—	—	—	—	—	—	○公表OK
香美市060	C179b	香美市	大橋多目的集会所(大坂区長事務所)	B	避難所関連(避難所)	【基点】→市道→県道久保大宮線→国道195号→県道大豊物部線→市道→県道大豊物部線→【拠点】	防災備蓄倉庫第一倉庫	●	—	—	1.05	1.1	—	—	—	—	—	—	—	—	—	—	○公表OK
香美市061	C181b	香美市	明治地区多目的集会所	B	避難所関連(避難所)	【基点】→市道→県道土佐山田野市線→市道→【拠点】	防災備蓄倉庫第一倉庫	●	—	—	0.00	0.0	—	—	—	—	—	—	—	—	—	—	○公表OK
香美市062	C183b	香美市	久保組公会堂	B	避難所関連(避難所)	【基点】→市道→県道土佐山田野市線→国道195号→県道大豊物部線→市道→県道大豊物部線→【拠点】	防災備蓄倉庫第一倉庫	●	—	—	0.63	0.6	—	—	—	—	—	—	—	—	—	—	○公表OK
香美市063	C184b	香美市	中屋公会堂	B	避難所関連(避難所)	【基点】→市道→県道土佐山田野市線→国道195号→県道大豊物部線→市道→県道大豊物部線→【拠点】	防災備蓄倉庫第一倉庫	●	—	—	0.63	0.6	—	—	—	—	—	—	—	—	—	—	○公表OK
香美市064	C185b	香美市	大北組公会堂	B	避難所関連(避難所)	【基点】→市道→県道土佐山田野市線→国道195号→県道大豊物部線→市道→県道大豊物部線→【拠点】	防災備蓄倉庫第一倉庫	●	—	—	0.63	0.6	—	—	—	—	—	—	—	—	—	—	○公表OK
香美市065	C186b	香美市	東町中部公民館	B	避難所関連(避難所)	【基点】→市道→県道土佐山田野市線→国道195号→市道→【拠点】	防災備蓄倉庫第一倉庫	●	—	—	0.04	0.0	—	—	—	—	—	—	—	—	—	—	○公表OK
香美市066	C187b	香美市	平井公会堂	B	避難所関連(避難所)	【基点】→市道→県道土佐山田野市線→国道195号→県道大豊物部線→市道→県道大豊物部線→【拠点】	防災備蓄倉庫第一倉庫	●	—	—	0.63	0.6	—	—	—	—	—	—	—	—	—	—	○公表OK
香美市067	C188b	香美市	土佐山田中央集会所	B	避難所関連(避難所)	【基点】→市道→【拠点】	防災備蓄倉庫第一倉庫	●	—	—	0.00	0.0	—	—	—	—	—	—	—	—	—	—	○公表OK
香美市068	C190b	香美市	泰山町一丁目公民館	B	避難所関連(避難所)	【基点】→市道→県道土佐山田野市線→県道土佐山田停車場線→市道→【拠点】	防災備蓄倉庫第一倉庫	●	—	—	0.00	0.0	—	—	—	—	—	—	—	—	—	—	○公表OK
香美市069	C191b	香美市	浦山公会堂	B	避難所関連(避難所)	【基点】→市道→県道土佐山田野市線→国道195号→県道安芸物部線→【拠点】	防災備蓄倉庫第一倉庫	●	—	—	13.00	13.0	—	—	—	③	再算定	B	—	—	—	○公表OK	
香美市070	C192b	香美市	高井多目的集会所	B	避難所関連(避難所)	【基点】→市道→県道土佐山田野市線→国道195号→県道大豊物部線→市道→県道大豊物部線→県道久保大宮線→【拠点】	防災備蓄倉庫第一倉庫	●	—	—	4.72	4.7	—	—	—	①	0.9	B	—	—	近隣のヘリランディングポイントの活用を検討	○公表OK	
香美市071	C194b	香美市	片地区多目的集会所	B	避難所関連(避難所)	【基点】→市道→県道土佐山田野市線→国道195号→県道龍河洞公園線→【拠点】	防災備蓄倉庫第一倉庫	●	—	—	0.00	0.0	—	—	—	—	—	—	—	—	—	—	○公表OK
香美市072	C195b	香美市	権佐古公会堂	B	避難所関連(避難所)	【基点】→市道→県道土佐山田野市線→国道195号→県道大豊物部線→市道→県道大豊物部線→県道久保大宮線→市道→【拠点】	防災備蓄倉庫第一倉庫	●	—	—	279.42	279.4	—	—	—	①	9.42	B	—	—	—	○公表OK	
香美市073	C196b	香美市	猪野々集会所	B	避難所関連(避難所)	【基点】→市道→県道土佐山田野市線→国道195号→県道永野久保川線→県道久保大宮線→【拠点】	防災備蓄倉庫第一倉庫	●	—	—	236.88	236.9	—	—	—	①	1.05	—	—	—	—	○公表OK	
香美市074	C197b	香美市	楯公民館	B	避難所関連(避難所)	【基点】→市道→県道土佐山田野市線→国道195号→市道→県道前浜植野線→【拠点】	防災備蓄倉庫第一倉庫	●	—	—	0.00	0.0	—	—	—	—	—	—	—	—	—	○公表OK	
香美市075	C198b	香美市	平田公民館	B	避難所関連(避難所)	【基点】→市道→県道土佐山田野市線→国道195号→市道→【拠点】	防災備蓄倉庫第一倉庫	●	—	—	0.00	0.0	—	—	—	—	—	—	—	—	—	○公表OK	
香美市076	C199b	香美市	永野コミュニティセンター	B	避難所関連(避難所)	【基点】→市道→県道土佐山田野市線→国道195号→県道永野久保川線→県道久保大宮線→【拠点】	防災備蓄倉庫第一倉庫	●	—	—	1.05	1.1	—	—	—	—	—	—	—	—	—	○公表OK	
香美市077	C200b	香美市	船谷公民館	B	避難所関連(避難所)	【基点】→市道→県道土佐山田野市線→国道195号→県道龍河洞公園線→県道宮ノ口深淵線→市道→【拠点】	防災備蓄倉庫第一倉庫	●	—	—	0.00	0.0	—	—	—	—	—	—	—	—	—	○公表OK	
香美市078	C201b	香美市	朴ノ木公会堂	B	避難所関連(避難所)	【基点】→市道→県道土佐山田野市線→国道195号→県道永野久保川線→県道久保大宮線→【拠点】	防災備蓄倉庫第一倉庫	●	—	—	1.05	1.1	—	—	—	—	—	—	—	—	—	○公表OK	
香美市079	C202b	香美市	仁井田公民館	B	避難所関連(避難所)	【基点】→市道→県道土佐山田野市線→国道195号→市道/獅子土佐山田線→市道→【拠点】	防災備蓄倉庫第一倉庫	●	—	—	0.00	0.0	—	—	—	—	—	—	—	—	—	○公表OK	
香美市080	C203b	香美市	北岩改公会堂	B	避難所関連(避難所)	【基点】→市道→県道土佐山田野市線→国道195号→市道→【拠点】	防災備蓄倉庫第一倉庫	●	—	—	0.43	0.4	—	—	—	—	—	—	—	—	—	○公表OK	
香美市081	C204b	香美市	西後入公民館	B	避難所関連(避難所)	【基点】→市道→県道土佐山田野市線→国道195号→市道/獅子土佐山田線→市道→【拠点】	防災備蓄倉庫第一倉庫	△	—	—	—	—	5.17	6.33	11.5	—	—	—	—	—	—	○公表OK	
香美市082	C205b	香美市	佐敷公民館	B	避難所関連(避難所)	【基点】→市道→県道土佐山田野市線→国道195号→市道→【拠点】	防災備蓄倉庫第一倉庫	●	—	—	0.43	0.4	—	—	—	—	—	—	—	—	—	○公表OK	
香美市083	C206b	香美市	新改公民館	B	避難所関連(避難所)	【基点】→市道→県道土佐山田野市線→国道195号→市道→県道前浜植野線→県道築藤西町線→市道→【拠点】	防災備蓄倉庫第一倉庫	●	—	—	0.00	0.0	—	—	—	—	—	—	—	—	—	○公表OK	
香美市084	C207b	香美市	清爪公会堂	B	避難所関連(避難所)	【基点】→市道→県道土佐山田野市線→国道195号→市道→県道永野久保川線→県道久保大宮線→【拠点】	防災備蓄倉庫第一倉庫	●	—	—	28.88	28.9	—	—	—	①	1.05	—	—	—	—	○公表OK	
香美市085	C208b	香美市	油石農業振興集会所	B	避難所関連(避難所)	【基点】→市道→県道土佐山田野市線→国道195号→市道→県道前浜植野線→市道→【拠点】	防災備蓄倉庫第一倉庫	●	—	—	0.00	0.0	—	—	—	—	—	—	—	—	—	○公表OK	
香美市086	C209b	香美市	梅久保公会堂	B	避難所関連(避難所)	【基点】→市道→県道土佐山田野市線→国道195号→市道→県道永野久保川線→県道久保大宮線→市道→【拠点】	防災備蓄倉庫第一倉庫	●	—	—	27.71	27.7	—	—	—	①	1.05	—	—	—	—	○公表OK	
香美市087	C210b	香美市	須江公民館	B	避難所関連(避難所)	【基点】→市道→県道土佐山田野市線→国道195号→市道→県道前浜植野線→市道→【拠点】	防災備蓄倉庫第一倉庫	●	—	—	0.00	0.0	—	—	—	—	—	—	—	—	—	○公表OK	
香美市088	C211b	香美市	庄谷相多目的集会所	B	避難所関連(避難所)	【基点】→市道→県道土佐山田野市線→国道195号→市道→【拠点】	防災備蓄倉庫第一倉庫	●	—	—	3.25	3.3	—	—	—	④	再算定	—	—	—	—	ヘリポートの整備の必要性を検討	○公表OK
香美市089	C212b	香美市	宮上谷公民館	B	避難所関連(避難所)	【基点】→市道→県道土佐山田野市線→国道195号→市道→県道前浜植野線→県道築藤西町線→市道→【拠点】	防災備蓄倉庫第一倉庫	●	—	—	7.66	7.7	—	—	—	①	2.83	—	—	—	—	○公表OK	
香美市090	C213b	香美市	萩野公民館	B	避難所関連(避難所)	【基点】→市道→県道土佐山田野市線→国道195号→市道→【拠点】	防災備蓄倉庫第一倉庫	●	—	—	0.43	0.4	—	—	—	—	—	—	—	—	—	○公表OK	
香美市091	C214b	香美市	加茂公民館	B	避難所関連(避難所)	【基点】→市道→県道土佐山田野市線→国道195号→市道→県道龍河洞公園線→県道宮ノ口深淵線→市道→【拠点】	防災備蓄倉庫第一倉庫	●	—	—	0.00	0.0	—	—	—	—	—	—	—	—	—	○公表OK	
香美市092	C215b	香美市	有瀬公民館	B	避難所関連(避難所)	【基点】→市道→県道土佐山田野市線→国道195号→市道/獅子土佐山田線→市道→【拠点】	防災備蓄倉庫第一倉庫	△	—	—	—	—	0.42	0.43	0.9	—	—	—	—	—	—	○公表OK	
香美市093	C216b	香美市	八王子公民館	B	避難所関連(避難所)	【基点】→市道→県道土佐山田野市線→国道195号→市道→【拠点】	防災備蓄倉庫第一倉庫	●	—	—	0.00	0.0	—	—	—	—	—	—	—	—	—	○公表OK	
香美市094	C217b	香美市	三谷地区集会所	B	避難所関連(避難所)	【基点】→市道→県道土佐山田野市線→国道195号→市道→県道永野久保川線→県道久保大宮線→市道→【拠点】	防災備蓄倉庫第一倉庫	●	—	—	2.41	2.4	—	—	—	—	—	—	—	—	—	○公表OK	
香美市095	C218b	香美市	林田集会所	B	避難所関連(避難所)	【基点】→市道→県道土佐山田野市線→国道195号→市道→県道龍河洞公園線→県道宮ノ口深淵線→市道→【拠点】	防災備蓄倉庫第一倉庫	●	—	—	0.00	0.0	—	—	—	—	—	—	—	—	—	○公表OK	
香美市096	C219b	香美市	谷相公民館	B	避難所関連(避難所)	【基点】→市道→県道土佐山田野市線→国道195号→市道→県道永野久保川線→県道久保大宮線→市道→【拠点】	防災備蓄倉庫第一倉庫	●	—	—	2.41	2.4	—	—	—	—	—	—	—	—	—	○公表OK	
香美市097	C220b	香美市	大後入公民館	B	避難所関連(避難所)	【基点】→市道→県道土佐山田野市線→国道195号→市道/獅子土佐山田線→市道→【拠点】	防災備蓄倉庫第一倉庫	●	—	—	6.33	6.3	—	—	—	④	再算定	—	—	—	—	○公表OK	
香美市098	C221b	香美市	白川上集会所	B	避難所関連(避難所)	【基点】→市道→県道土佐山田野市線→国道195号→市道/獅子土佐山田線→市道→【拠点】	防災備蓄倉庫第一倉庫	△	—	—	—	—	3.42	0.11	3.5	—	—	—	—	—	—	○公表OK	
香美市099	C222b	香美市	農山村コミュニティセンター	B	避難所関連(避難所)	【基点】→市道→県道土佐山田野市線→国道195号→市道→県道前浜植野線→県道築藤西町線→【拠点】	防災備蓄倉庫第一倉庫	●	—	—	0.00	0.0	—	—	—	—	—	—	—	—	—	○公表OK	
香美市100	C223b	香美市	新改北部構造改善センター	B	避難所関連(避難所)	【基点】→市道→県道土佐山田野市線→国道195号→市道→県道前浜植野線→県道築藤西町線→市道→【拠点】	防災備蓄倉庫第一倉庫	●	—	—	184.83	184.8	—	—	—	①	0	—	—	—	—	○公表OK	
香美市101	C224b	香美市	奥物部ふれあいプラザ	B	避難所関連(避難所)	【基点】→市道→県																	

(L2想定) 道路啓閉日数一覧表

新ID	旧ID	市町村	拠点名	防災拠点種別		啓閉ルート(基点一拠点、または国管理道一拠点)	基点	道路啓閉日数算出	ルート上の最大啓閉日数(日)			ルート全体啓閉日数	重機不足区間			道路啓閉に長時間(日超)を要する拠点への対策						備考	公表の意向			
				種別	災害時における拠点の役割				国管理道	市町村管理道			作業日数	再利用重機到着日数目安	重機の再利用を考慮したルート全体啓閉日数	道路整備による対策			道路整備以外による対策							
										基点から国管理道	拠点から国管理道					短期的対策	長期的対策		対策内容							
本山町004②	D005a-②	本山町	嶺北広域行政事務組合消防本部	A	消防機関	【基点】一国道439号一町道一県道磯谷本線一国道439号一【拠点】	大豊IC	●	—	—	151.67	151.7	—	—	—	—	—	—	—	—	—	—	—	○公表OK		
本山町005	D009a	本山町	嶺北高校グラウンド	A	応急救助機関の活動拠点(県内機関)	【基点】一国道439号一【拠点】	大豊IC	●	—	—	4.20	4.2	—	—	—	—	—	—	B	—	—	—	—	○公表OK		
本山町006	D008a	本山町	本山町汗見川へき地診療所	A	医療関連(医療救護所)	【基点】一国道439号一県道本川大杉線一県道田井大瀬線一県道坂瀬吉野線一【拠点】	本山町立国保嶺北中央病院	●	—	—	9.17	9.2	—	—	—	—	③	再算定	B	—	—	—	—	○公表OK		
本山町007	D002a	本山町	本山町保健福祉センター	A	避難所関連(福祉避難所等)	【基点】一国道439号一【拠点】	大豊IC	●	—	—	4.20	4.2	—	—	—	—	—	—	B	—	—	—	—	○公表OK		
本山町008	D009b	本山町	障害者支援施設しゃくげ荘	A	避難所関連(福祉避難所等)	【基点】一国道439号一県道磯谷本線一【拠点】	大豊IC	●	—	—	4.20	4.2	—	—	—	—	③	再算定	B	—	—	—	—	○公表OK		
本山町009	D013b	本山町	アウトドアヴィレッジもとやま	A	物資拠点(備蓄物資配送)	大豊IC一国道439号一県道磯谷本線一【拠点】	高知県立青少年センター	●	0.00	0.00	4.20	4.2	—	—	—	—	③	再算定	B	—	—	—	—	○公表OK		
本山町010	D003a	本山町	本山町社会福祉会館	B	避難所関連(避難所)	【基点】一県道磯谷本線一国道439号一【拠点】	アウトドアヴィレッジもとやま	●	—	—	0.00	0.0	—	—	—	—	—	—	—	—	—	—	—	○公表OK		
本山町011	D006a	本山町	本山町プラチナセンター	B	避難所関連(避難所)	【基点】一県道磯谷本線一国道439号一町道一【拠点】	アウトドアヴィレッジもとやま	●	—	—	0.00	0.0	—	—	—	—	—	—	—	—	—	—	—	○公表OK		
本山町012	D001b	本山町	吉野小学校	B	避難所関連(避難所)	【基点】一県道磯谷本線一国道439号一県道本川大杉線一県道田井大瀬線一町道一【拠点】	アウトドアヴィレッジもとやま	●	—	—	0.00	0.0	—	—	—	—	—	—	—	—	—	—	—	○公表OK		
本山町013	D002b	本山町	四区コミュニティセンター	B	避難所関連(避難所)	【基点】一県道磯谷本線一国道439号一町道一【拠点】	アウトドアヴィレッジもとやま	●	—	—	0.00	0.0	—	—	—	—	—	—	—	—	—	—	—	○公表OK		
本山町014	D003b	本山町	三区コミュニティセンター	B	避難所関連(避難所)	【基点】一県道磯谷本線一国道439号一町道一【拠点】	アウトドアヴィレッジもとやま	●	—	—	0.00	0.0	—	—	—	—	—	—	—	—	—	—	—	○公表OK		
本山町015	D004b	本山町	汗見川ふれあいの郷集会所	B	避難所関連(避難所)	【基点】一県道磯谷本線一国道439号一県道本川大杉線一県道田井大瀬線一県道坂瀬吉野線一【拠点】	アウトドアヴィレッジもとやま	●	—	—	9.17	9.2	—	—	—	—	③	再算定	B	—	—	—	—	○公表OK		
本山町016	D005b	本山町	上開集会所	B	避難所関連(避難所)	【基点】一県道磯谷本線一【拠点】	アウトドアヴィレッジもとやま	●	—	—	10.83	10.8	—	—	—	—	③	再算定	B	—	—	—	—	○公表OK		
本山町017	D006b	本山町	屋所集会所	B	避難所関連(避難所)	【基点】一県道磯谷本線一国道439号一県道本川大杉線一県道田井大瀬線一県道坂瀬吉野線一町道一【拠点】	アウトドアヴィレッジもとやま	●	—	—	9.92	9.9	—	—	—	—	③	再算定	B	—	—	—	—	○公表OK		
本山町018	D007b	本山町	上京呂複合集会所	B	避難所関連(避難所)	【基点】一県道磯谷本線一【拠点】	アウトドアヴィレッジもとやま	●	—	—	2.50	2.5	—	—	—	—	—	—	—	—	—	—	—	○公表OK		
本山町019	D008b	本山町	北山西集会所	B	避難所関連(避難所)	【基点】一県道磯谷本線一県道田井大瀬線一【拠点】	アウトドアヴィレッジもとやま	●	—	—	8.33	8.3	—	—	—	—	③	再算定	B	—	—	—	—	○公表OK		
本山町020	D011b	本山町	本山小学校グラウンド	B	避難所関連(避難所)	【基点】一県道磯谷本線一国道439号一町道一【拠点】	アウトドアヴィレッジもとやま	●	—	—	0.00	0.0	—	—	—	—	—	—	—	—	—	—	—	○公表OK		
本山町021	—	本山町	嶺北衛生センター	B	廃棄物処理関連(屎尿処理施設)	【基点】一国道439号一県道川之江大豊線一県道磯谷本線一町道一【拠点】	大豊IC	●	—	—	56.29	56.3	—	—	—	—	③	再算定	B	—	—	—	—	○公表OK		
本山町022	—	本山町	嶺北広域清掃センター	B	廃棄物処理関連(ゴミ等処理施設)	【基点】一国道439号一町道一私道一【拠点】	大豊IC	●	—	—	13.92	13.9	—	—	—	—	④	再算定	—	—	—	—	—	○公表OK		
本山町023	D010b	本山町	四国電力送配電(株)本山変電所(電源開発 早明浦発電所)	B	ライフライン(復旧(電力))	大豊IC一国道439号一県道本川大杉線一県道田井大瀬線一町道一【拠点】	高知県立青少年センター	●	0.00	0.00	4.20	4.2	—	—	—	—	③	再算定	B	—	—	—	—	○公表OK		
本山町024	—	本山町	(株)JAエナジーこうさくら給油所	B	ライフライン(復旧(燃料))	大豊IC一国道439号一【拠点】	高知県立青少年センター	●	0.00	0.00	4.20	4.2	—	—	—	—	—	—	B	—	—	—	—	○公表OK		
大豊町001	D011a	大豊町	大豊町役場庁舎	A	災害対策本部(市町村)	【基点】一国道439号一【拠点】	大豊IC	●	0.00	—	4.22	4.2	—	—	—	—	—	—	—	—	—	—	—	○公表OK		
大豊町002	D012a	大豊町	嶺北消防本部大豊分署	A	消防機関	国道32号一【拠点】	大豊IC	●	3.70	—	—	3.7	—	—	—	—	④	再算定	—	—	—	—	—	○公表OK		
大豊町003	D016a	大豊町	大杉農村広場	A	応急救助機関の活動拠点(県内機関)	国道32号一町道一【拠点】	高知県立青少年センター	●	0.00	0.00	214.20	214.2	—	—	—	—	①	4.20	—	—	—	—	—	基点からのルート等は「広域024」を参照	○公表OK	
大豊町004	D013a	大豊町	大杉中央病院	A	医療関連(救護病院)	国道32号一町道一【拠点】	JA高知病院	●	0.00	—	215.37	215.4	—	—	—	—	①	5.37	—	—	—	—	—	基点からのルート等は「広域014」を参照	○公表OK	
大豊町005	D014a	大豊町	大田口病院	A	医療関連(救護病院)	国道32号一県道大田口停車場線一県道東祖谷山大杉停車場線一【拠点】	JA高知病院	●	3.70	—	0.07	3.7	—	—	—	—	④	再算定	—	—	—	—	—	基点からのルート等は「広域014」を参照	○公表OK	
大豊町006	D015a	大豊町	高橋医院	A	医療関連(救護病院)	国道32号一国道439号一町道一【拠点】	大田口病院	●	0.06	0.07	8.36	8.4	—	—	—	—	—	—	B	—	—	—	—	ヘリポートの整備の必要性を検討	基点からのルート等は「大豊町005」を参照	○公表OK
大豊町007	D003c	大豊町	秋山歯科診療所	A	医療関連(医療救護所)	大豊IC一国道439号一県道川之江大豊線一【拠点】	JA高知病院	●	0.00	—	0.00	0.0	—	—	—	—	—	—	—	—	—	—	—	基点からのルート等は「広域014」を参照	○公表OK	
大豊町008	D010a	大豊町	大豊町総合ふれあいセンター	A	避難所関連(福祉避難所等)	国道32号一県道大田口停車場線一県道東祖谷山大杉停車場線一【拠点】	大豊IC	●	3.70	—	0.12	3.7	—	—	—	—	④	再算定	—	—	—	—	—	—	○公表OK	
大豊町008②	D010a-②	大豊町	大豊町総合ふれあいセンター	A	避難所関連(福祉避難所等)	国道32号一県道東祖谷山大杉停車場線一【拠点】	大豊IC	●	3.70	—	12.50	12.5	—	—	—	—	—	—	—	—	—	—	—	—	○公表OK	
大豊町009	D016b	大豊町	おおとよ小学校	B	医療関連(医療救護所)	国道32号一町道一【拠点】	JA高知病院	●	0.00	—	0.00	0.0	—	—	—	—	—	—	—	—	—	—	—	—	基点からのルート等は「広域014」を参照	○公表OK
大豊町010	D020b	大豊町	大豊町立川口公民館	B	避難所関連(避難所)	【基点】一国道439号一県道川之江大豊線一【拠点】	大豊IC	●	—	—	4.53	4.5	—	—	—	—	—	—	—	—	—	—	—	—	ヘリポートの整備の必要性を検討	○公表OK
大豊町011	D022b	大豊町	葛原公民館(集会所)	B	避難所関連(避難所)	【基点】一国道439号一県道川之江大豊線一県道磯谷本線一【拠点】	大豊IC	●	—	—	37.45	37.5	—	—	—	—	③	再算定	B	—	—	—	—	—	○公表OK	
大豊町012	D027b	大豊町	目付集会所	B	避難所関連(避難所)	国道32号一町道一【拠点】	大豊IC	●	3.70	—	0.00	3.7	—	—	—	—	④	再算定	—	—	—	—	—	—	近傍のヘリランディングポイントの活用を検討	○公表OK
大豊町013	D031b	大豊町	大王上集会所	B	避難所関連(避難所)	国道32号一町道一【拠点】	大豊IC	●	△重機不足	—	—	—	—	180.00	4.80	184.8	—	—	—	—	—	—	—	—	○公表OK	
大豊町014	D034b	大豊町	大豊町立岩原公民館	B	避難所関連(避難所)	国道32号一県道土佐岩原停車場線一町道一【拠点】	大豊IC	●	3.70	—	0.00	3.7	—	—	—	—	④	再算定	—	—	—	—	—	—	ヘリポートの整備の必要性を検討	○公表OK
大豊町015	D036b	大豊町	戸手野交流庵	B	避難所関連(避難所)	国道32号一町道一【拠点】	大豊IC	●	4.80	—	0.00	4.8	—	—	—	—	④	再算定	—	—	—	—	—	—	近傍のヘリランディングポイントの活用を検討	○公表OK
大豊町016	D038b	大豊町	大豊町立久寿軒公民館	B	避難所関連(避難所)	国道32号一林道北川線一町道一林道北川線一町道一【拠点】	大豊IC	●	△重機不足	—	—	—	—	10.75	4.80	15.6	—	—	—	—	—	—	—	—	ヘリポートの整備の必要性を検討	○公表OK
大豊町017	D039b	大豊町	西寺内集会所	B	避難所関連(避難所)	国道32号一町道一【拠点】	大豊IC	●	3.70	—	3.89	3.9	—	—	—	—	④	再算定	—	—	—	—	—	—	近傍のヘリランディングポイントの活用を検討	○公表OK
大豊町018	D041b	大豊町	東寺内集会所	B	避難所関連(避難所)	国道32号一町道一【拠点】	大豊IC	●	3.70	—	3.89	3.9	—	—	—	—	④	再算定	—	—	—	—	—	—	近傍のヘリランディングポイントの活用を検討	○公表OK
大豊町019	D042b	大豊町	東庵谷集会所	B	避難所関連(避難所)	国道32号一県道大田口停車場線一県道東祖谷山大杉停車場線一町道一【拠点】	大豊IC	●	3.70	—	0.12	3.7	—	—	—	—	④	再算定	—	—	—	—	—	—	近傍のヘリランディングポイントの活用を検討	○公表OK
大豊町020	D043b	大豊町	上桃原集会所	B	避難所関連(避難所)	国道32号一町道一【拠点】	大豊IC	●	3.70	—	4.92	4.9	—	—	—	—	④	再算定	—	—	—	—	—	—	近傍のヘリランディングポイントの活用を検討	○公表OK
大豊町021	D044b	大豊町	永測集会所	B	避難所関連(避難所)	国道32号一町道一【拠点】	大豊IC	●	3.70	—	2.75	3.7	—	—	—	—	④	再算定	—	—	—	—	—	—	ヘリポートの整備の必要性を検討	○公表OK
大豊町022	D045b	大豊町	大久保集会所	B	避難所関連(避難所)	国道32号一町道一【拠点】	大豊IC	●	3.70	—	0.83	3.7	—	—	—	—	④	再算定	—	—	—	—	—	—	ヘリポートの整備の必要性を検討	○公表OK
大豊町023	D047b	大豊町	川井集会所	B	避難所関連(避難所)	国道32号一国道439号一町道一【拠点】	大豊IC	●	3.70	—	13.41	13.4	—	—	—	—	④	再算定	B	—	—	—	—	—	○公表OK	
大豊町024	D048b	大豊町	ふるさと館	B	避難所関連(避難所)	国道32号一国道439号一町道一【拠点】	大豊IC	●	3.70	—	11.83	11.8	—	—	—	—	④	再算定	B	—	—	—	—	—	○公表OK	
大豊町025	D049b	大豊町	八級集会所	B	避難所関連(避難所)	国道32号一国道439号一町道一【拠点】	大豊IC	●	3.70	—	15.50	15.5	—	—	—	—	④	再算定	B	—	—	—	—	—	○公表OK	
大豊町026	D050b	大豊町	岩原集会所	B	避難所関連(避難所)	国道32号一県道土佐岩原停車場線一町道一【拠点】	大豊IC	●	3.70	—	1.17	3.7	—	—	—	—	④	再算定	—	—	—	—	—	—	ヘリポートの整備の必要性を検討	○公表OK
大豊町027	D051b	大豊町	大豊町立西峰公民館	B	避難所関連(避難所)	国道32号一国道439号一町道一【拠点】	大豊IC	●	3.70	—	30.86	30.9	—	—	—	—										

(L2想定) 道路啓閉日数一覧表

新ID	旧ID	市町村	拠点名	防災拠点種別		啓閉ルート(基点一拠点、または国管理道→拠点)	基点	道路啓閉日数算出	ルート上の最大啓閉日数(日)			重機不足区間			道路啓閉に長時間(日超)を要する拠点への対策				備考	公表の意向		
				種別	災害時における拠点の役割				国管理道	県市町村管理道		ルート全体啓閉日数	作業日数	再利用重機到着日数目安	重機の再利用を考慮したルート全体啓閉日数	道路整備による対策		道路整備以外による対策				
										基点から国管理道	拠点から国管理道					短期的対策	長期的対策	対策内容			対策後日数	
大豊町032	—	大豊町	久寿軒集会所	B	避難所関連(避難所)	国道32号→林道北川線→町道→【拠点】	大豊IC	△重機不足	—	—	—	—	4.83	4.80	9.6	—	—	—	—	—	—	○公表OK
大豊町033	—	大豊町	穴内集会所	B	避難所関連(避難所)	【基点】→国道439号→町道→【拠点】	大豊IC	●	—	—	42.04	42.0	—	—	—	①	14.62	—	—	近傍のヘリランディングポイントの活用を検討	—	○公表OK
大豊町034	—	大豊町	戸手野集会所	B	避難所関連(避難所)	国道32号→町道→【拠点】	大豊IC	●	4.80	0.00	3.33	4.8	—	—	—	④	再算定	—	—	近傍のヘリランディングポイントの活用を検討	—	○公表OK
大豊町035	—	大豊町	佐賀山集落センター	B	避難所関連(避難所)	国道32号→国道439号→町道→【拠点】	大豊IC	●	3.70	0.00	10.92	10.9	—	—	—	④	再算定	—	—	近傍のヘリランディングポイントの活用を検討	—	○公表OK
大豊町036	—	大豊町	大杉保育所	B	避難所関連(避難所)	国道32号→町道→【拠点】	大豊IC	△重機不足	—	—	—	—	0.09	4.80	4.9	—	—	—	—	—	—	○公表OK
大豊町037	—	大豊町	大杉老人憩の家	B	避難所関連(避難所)	国道32号→町道→【拠点】	大豊IC	△重機不足	—	—	—	—	0.09	4.80	4.9	—	—	—	—	—	—	○公表OK
大豊町038	—	大豊町	西峰三谷集会所	B	避難所関連(避難所)	国道32号→県道土佐岩原停車場線→町道→【拠点】	大豊IC	●	3.70	0.00	14.42	14.4	—	—	—	④	再算定	—	—	ヘリポートの整備の必要性を検討	—	○公表OK
大豊町039	—	大豊町	大王下集会所	B	避難所関連(避難所)	【基点】→国道439号→町道→【拠点】	大豊IC	●	—	—	32.87	32.9	—	—	—	①	5.45	—	—	近傍のヘリランディングポイントの活用を検討	—	○公表OK
大豊町040	—	大豊町	津家集会所	B	避難所関連(避難所)	【基点】→国道439号→町道→【拠点】	大豊IC	●	—	—	4.22	4.2	—	—	—	—	—	—	—	近傍のヘリランディングポイントの活用を検討	—	○公表OK
大豊町041	—	大豊町	立川三谷集会所	B	避難所関連(避難所)	【基点】→国道439号→県道川之江大豊線→町道→【拠点】	大豊IC	△重機不足	—	—	—	—	20.18	4.53	24.7	—	—	—	—	—	—	○公表OK
大豊町042	—	大豊町	西川集会所	B	避難所関連(避難所)	国道32号→国道439号→町道→【拠点】	大豊IC	●	3.70	0.00	16.16	16.2	—	—	—	④	再算定	—	—	近傍のヘリランディングポイントの活用を検討	—	○公表OK
大豊町043	—	大豊町	苅木集会所	B	避難所関連(避難所)	国道32号→県道土佐岩原停車場線→町道→【拠点】	大豊IC	●	3.70	0.00	0.67	3.7	—	—	—	④	再算定	—	—	ヘリポートの整備の必要性を検討	—	○公表OK
大豊町044	—	大豊町	柚木集会所	B	避難所関連(避難所)	国道32号→国道439号→町道→【拠点】	大豊IC	●	3.70	0.00	31.11	31.1	—	—	—	④	再算定	B	—	近傍のヘリランディングポイントの活用を検討	—	○公表OK
大豊町045	D017b	大豊町	大豊町中学校	B	避難所関連(避難所)	国道32号→町道→【拠点】	大豊IC	●	0.00	—	214.70	214.7	—	—	—	①	4.7	—	—	—	—	○公表OK
大豊町046	D024b	大豊町	一ノ瀬集会所	B	避難所関連(避難所)	【基点】→国道439号→県道川之江大豊線→【拠点】	大豊IC	△重機不足	—	—	—	—	4.60	4.53	9.1	—	—	—	—	—	—	○公表OK
大豊町047	D029b	大豊町	大豊町立大田口公民館	B	避難所関連(避難所)	国道32号→【拠点】	大豊IC	●	3.70	—	—	3.7	—	—	—	④	再算定	—	—	近傍のヘリランディングポイントの活用を検討	—	○公表OK
大豊町048	D053b	大豊町	陸集会所	B	避難所関連(避難所)	国道32号→国道439号→町道→【拠点】	大豊IC	●	3.70	—	29.86	29.9	—	—	—	④	再算定	B	—	—	○公表OK	
大豊町049	D055b	大豊町	南大王集会所	B	避難所関連(避難所)	国道32号→国道439号→町道→【拠点】	大豊IC	●	3.70	—	15.83	15.8	—	—	—	④	再算定	B	—	—	○公表OK	
大豊町050	D002c	大豊町	大豊町農工センター	B	避難所関連(避難所)	国道32号→【拠点】	大豊IC	●	0.00	—	—	0.0	—	—	—	—	—	—	—	—	—	○公表OK
大豊町051	D015b	大豊町	大豊町山村農業実践センター	B	避難所関連(避難所)	【基点】→国道439号→町道→【拠点】	大豊IC	●	—	—	32.87	32.9	—	—	—	①	3.08	—	—	—	—	○公表OK
大豊町052	D019b	大豊町	旧西峰小学校	B	避難所関連(避難所)	国道32号→国道439号→町道→【拠点】	大豊IC	●	3.70	—	30.69	30.7	—	—	—	④	再算定	B	—	—	○公表OK	
大豊町053	D021b	大豊町	旧大豊小学校	B	避難所関連(避難所)	国道32号→国道439号→県道豊永停車場線→町道→【拠点】	大豊IC	●	3.70	—	0.00	3.7	—	—	—	④	再算定	—	—	拠点内のヘリランディングポイントの活用を検討	—	○公表OK
大豊町054	D026b	大豊町	大豊町立立川公民館(立川生活改善センター)	B	避難所関連(避難所)	【基点】→国道439号→県道川之江大豊線→【拠点】	大豊IC	△重機不足	—	—	—	—	16.27	4.53	20.8	—	—	—	—	ヘリポートの整備の必要性を検討	—	○公表OK
大豊町055	D028b	大豊町	大豊町立豊永公民館(ゆとりすと交流センター)	B	避難所関連(避難所)	国道32号→【拠点】	大豊IC	●	3.70	—	—	3.7	—	—	—	④	再算定	—	—	近傍のヘリランディングポイントの活用を検討	—	○公表OK
大豊町056	D040b	大豊町	大豊町立東豊永公民館(東豊永生涯学習センター)	B	避難所関連(避難所)	国道32号→国道439号→【拠点】	大豊IC	●	3.70	—	8.34	8.3	—	—	—	④	再算定	B	—	ヘリポートの整備の必要性を検討	—	○公表OK
大豊町057	D023b	大豊町	大豊町立穴内公民館	B	避難所関連(避難所)	国道32号→町道→【拠点】	大豊IC	●	3.70	—	0.09	3.7	—	—	—	④	再算定	—	—	近傍のヘリランディングポイントの活用を検討	—	○公表OK
大豊町058	D025b	大豊町	川口南公会堂	B	避難所関連(避難所)	【基点】→国道439号→町道→【拠点】	大豊IC	●	—	—	0.00	0.0	—	—	—	—	—	—	—	—	—	○公表OK
大豊町059	D030b	大豊町	大豊町立大砂子公民館	B	避難所関連(避難所)	国道32号→【拠点】	大豊IC	●	3.70	—	—	3.7	—	—	—	④	再算定	—	—	ヘリポートの整備の必要性を検討	—	○公表OK
大豊町060	D033b	大豊町	岩原消防屯所	B	避難所関連(避難所)	国道32号→県道土佐岩原停車場線→【拠点】	大豊IC	●	3.70	—	0.00	3.7	—	—	—	④	再算定	—	—	ヘリポートの整備の必要性を検討	—	○公表OK
大豊町061	D035b	大豊町	大豊町立天坪公民館	B	避難所関連(避難所)	国道32号→町道→【拠点】	大豊IC	●	4.80	—	0.00	4.8	—	—	—	④	再算定	—	—	近傍のヘリランディングポイントの活用を検討	—	○公表OK
大豊町062	D037b	大豊町	船戸集会所	B	避難所関連(避難所)	国道32号→県道大田口停車場線→県道東祖谷山大杉停車場線→【拠点】	大豊IC	●	3.70	—	0.10	3.7	—	—	—	④	再算定	—	—	近傍のヘリランディングポイントの活用を検討	—	○公表OK
大豊町063	D046b	大豊町	国際サロン栗生(栗生集会所)	B	避難所関連(避難所)	国道32号→国道439号→町道→【拠点】	大豊IC	●	3.70	—	8.33	8.3	—	—	—	④	再算定	B	—	—	○公表OK	
大豊町064	—	大豊町	ヤマト運輸高知城北センター	B	物資拠点(プッシュ型物資配送)	【基点】→国道439号→町道→【拠点】	大豊IC	●	—	—	0.00	0.0	—	—	—	—	—	—	—	—	—	○公表OK
大豊町065	—	大豊町	JA高知果れいほく柚子加工場	B	物資拠点(プッシュ型物資配送)	国道32号→県道大田口停車場線→県道東祖谷山大杉停車場線→【拠点】	大豊IC	●	3.70	0.00	0.12	3.7	—	—	—	④	再算定	—	—	近傍のヘリランディングポイントの活用を検討	—	○公表OK
大豊町066	D014c	大豊町	土佐れいほく農業協同組合葬祭センター山月	B	遺体処理関連(遺体検案・安置所)	【基点】→国道439号→【拠点】	大豊IC	●	—	—	0.00	0.0	—	—	—	—	—	—	—	—	—	○公表OK
大豊町067	D018c	大豊町	残土処分場	B	廃棄物処理関連(災害廃棄物仮置場)	【基点】→国道439号→町道→【拠点】	大豊IC	●	—	—	5.53	5.5	—	—	—	④	再算定	—	—	—	—	○公表OK
大豊町068	D020c	大豊町	中村大王空き地	B	廃棄物処理関連(災害廃棄物仮置場)	国道32号→町道→【拠点】	大豊IC	△重機不足	—	—	—	—	180.00	4.80	184.8	—	—	—	—	—	—	○公表OK
大豊町069	D058b	大豊町	四国電力(株)大田口発電所	B	ライフライン復旧(電力)	国道32号→【拠点】	大豊IC	●	3.70	—	—	3.7	—	—	—	④	再算定	—	—	近傍のヘリランディングポイントの活用を検討	—	○公表OK
大豊町070	D059b	大豊町	四国電力(株)東豊永発電所	B	ライフライン復旧(電力)	国道32号→国道439号→【拠点】	大豊IC	●	3.70	—	8.33	8.3	—	—	—	④	再算定	B	—	ヘリポートの整備の必要性を検討	—	○公表OK
大豊町072	—	大豊町	高知大杉電話交換所	B	ライフライン復旧(通信)	国道32号→【拠点】	国道32号線	●	0.00	—	—	0.0	—	—	—	—	—	—	—	—	—	○公表OK
大豊町073	—	大豊町	西村商店 東豊永SS	B	ライフライン復旧(燃料)	国道32号→国道439号→町道→【拠点】	高知県立青少年センター	●	3.70	0.00	8.36	8.4	—	—	—	④	再算定	B	—	近傍のヘリランディングポイントの活用を検討	基点からのルート等は「広域024」を参照	○公表OK
大豊町074	—	大豊町	(有)山木石油店 大豊SS	B	ライフライン復旧(燃料)	国道32号→【拠点】	高知県立青少年センター	●	3.70	0.00	—	3.7	—	—	—	④	再算定	—	—	近傍のヘリランディングポイントの活用を検討	基点からのルート等は「広域024」を参照	○公表OK
大豊町075	—	大豊町	(株)JAエナジーこうち 大田口	B	ライフライン復旧(燃料)	国道32号→県道大田口停車場線→県道東祖谷山大杉停車場線→【拠点】	高知県立青少年センター	●	3.70	0.00	0.12	3.7	—	—	—	④	再算定	—	—	近傍のヘリランディングポイントの活用を検討	基点からのルート等は「広域024」を参照	○公表OK
大豊町076	D011c	大豊町	川口屋内運動場(みどりの時計台)	C	避難所関連(避難所)	【基点】→国道439号→県道川之江大豊線→町道→【拠点】	大豊IC	△重機不足	—	—	—	—	0.42	4.53	5.0	—	—	—	—	—	—	○公表OK
大豊町077	—	大豊町	西慶谷公民館	C	避難所関連(避難所)	国道32号→県道大田口停車場線→県道東祖谷山大杉停車場線→町道→【拠点】	大豊IC	●	3.70	0.00	2.87	3.7	—	—	—	④	再算定	—	—	近傍のヘリランディングポイントの活用を検討	—	○公表OK
大豊町078	—	大豊町	愛郷館	C	避難所関連(避難所)	国道32号→国道439号→【拠点】	大豊IC	△重機不足	—	—	—	—	5.00	29.92	34.9	—	—	—	—	—	—	○公表OK
大豊町079	—	大豊町	豊永保育所	C	避難所関連(避難所)	国道32号→国道439号→県道豊永停車場線→【拠点】	大豊IC	●	3.70	0.00	0.00	3.7	—	—	—	④	再算定	—	—	近傍のヘリランディングポイントの活用を検討	—	○公表OK
大豊町080	D032b	大豊町	大久保消防屯所	C	避難所関連(避難所)	国道32号→【拠点】	大豊IC	●	3.70	—	—	3.7	—	—	—	④	再算定	—	—	ヘリポートの整備の必要性を検討	—	○公表OK
大豊町081	D010c	大豊町	旧穴内小学校	C	避難所関連(避難所)	国道32号→町道→【拠点】	大豊IC	●	3.70	—	0.09	3.7	—	—	—	④	再算定	—	—	近傍のヘリランディングポイントの活用を検討	—	○公表OK
大豊町082	D018b	大豊町	旧天坪小学校	C	避難所関連(避難所)	国道32号→県道角茂谷停車場線→【拠点】	大豊IC	△重機不足	—	—	—	—	29.81	4.80	34.6	—	—	—	—	—	—	○公表OK
大豊町083	D012c	大豊町	旧大田口小学校	C	避難所関連(避難所)	国道32号→県道大田口停車場線→県道東祖谷山大杉停車場線→町道→【拠点】	大豊IC	●	3.70	—	0.12	3.7	—	—	—	④	再算定	—	—	近傍のヘリランディングポイントの活用を検討	—	○公表OK
大豊町084	D005c	大豊町	立川PA	C	物資拠点(プッシュ型物資配送)	高知自動車道→【拠点】	大豊IC	●	—	—	—	0.0	—	—	—	—	—	—	—	—	—	○公表OK
大豊町085	D006c	大豊町	立川中和刈屋多目的集会所近くの空き地	C	物資拠点(プッシュ型物資配送)	【基点】→国道439号→県道川之江大豊線→町道→【拠点】	大豊IC	△重機不足	—	—	—	—	41.27	4.53	45.8	—	—	—	—	—	—	○公表OK

(L2想定) 道路啓閉日数一覧表

新ID	旧ID	市町村	拠点名	防災拠点種別		啓閉ルート(基点→拠点、または国管理道→拠点)	基点	道路啓閉日数算出	ルート上の最大啓閉日数(日)			ルート全体啓閉日数	重機不足区間			道路啓閉に長時間(日超)を要する拠点への対策				備考	公表の意向			
				種別	災害時における拠点の役割				国管理道	県市町村管理道			作業日数	再利用重機到着日数目安	重機の再利用を考慮したルート全体啓閉日数	道路整備による対策		道路整備以外による対策						
										基点から国管理道	拠点から国管理道					短期的対策	長期的対策	対策内容	対策後日数					
																						対策内容	対策後日数	
大豊町086	D007c	大豊町	旧東豊永小学校用地	C	物資拠点(プッシュ型物資配送)	国道32号→国道439号→町道→【拠点】	大豊IC	●	3.70	—	8.33	8.3	—	—	—	④	再算定	—	—	—	—	—	○公表OK	
大豊町087	D009c	大豊町	ゆとりすとパーク大豊駐車場	C	物資拠点(プッシュ型物資配送)	国道32号→町道→【拠点】	大豊IC	△重機不足	—	—	—	—	184.08	4.80	188.9	—	—	—	—	—	—	—	—	○公表OK
大豊町088	D022c	大豊町	道の駅大杉	C	物資拠点(プッシュ型物資配送)	国道32号→【拠点】	大豊IC	●	0.00	—	—	0.0	—	—	—	—	—	—	—	—	—	—	○公表OK	
大豊町089	D008c	大豊町	旧東豊永小学校跡地	C	物資拠点(プッシュ型物資配送)	国道32号→国道439号→町道→【拠点】	大豊IC	●	3.70	—	8.33	8.3	—	—	—	④	再算定	B	—	—	—	—	○公表OK	
大豊町090	D004c	大豊町	忠霊塔付近空き地	C	廃棄物処理関連(災害廃棄物仮置場)	国道32号→国道439号→町道→【拠点】	国道32号線	●	3.70	—	8.33	8.3	—	—	—	④	再算定	B	—	—	—	—	○公表OK	
大豊町091	D013c	大豊町	杉の子寮	C	廃棄物処理関連(災害廃棄物仮置場)	国道32号→町道→【拠点】	大豊IC	△重機不足	—	—	—	—	1.08	4.80	5.9	—	—	—	—	—	—	—	—	○公表OK
大豊町092	D016c	大豊町	木材共販所(2)	C	廃棄物処理関連(災害廃棄物仮置場)	【基点】→国道439号→町道→【拠点】	大豊IC	●	—	—	0.00	0.0	—	—	—	—	—	—	—	—	—	—	○公表OK	
大豊町093	D021c	大豊町	高大建設(株)作業場	C	廃棄物処理関連(災害廃棄物仮置場)	国道32号→国道439号→町道→【拠点】	大豊IC	●	3.70	—	29.86	29.9	—	—	—	④	再算定	B	—	—	—	—	○公表OK	
土佐町001	D017a	土佐町	土佐町役場	A	災害対策本部(市町村)	【基点】→国道439号→町道→市道→【拠点】	大豊IC	●	—	—	4.20	4.2	—	—	—	—	—	B	—	—	近傍のヘリランディングポイントの活用を検討	—	○公表OK	
土佐町002	D018a	土佐町	田井医院	A	医療関連(医療救護所)	【基点】→国道439号→町道→【拠点】	本山町立国保福北中央病院	●	—	—	0.00	0.0	—	—	—	—	—	—	—	—	—	—	○公表OK	
土佐町003	D019a	土佐町	早明浦病院	A	医療関連(医療救護所)	【基点】→国道439号→【拠点】	本山町立国保福北中央病院	●	—	—	0.00	0.0	—	—	—	—	—	—	—	—	—	—	○公表OK	
土佐町004	D089c	土佐町	土佐町民グラウンド	B	応急救助機関の活動拠点(県外等応援部隊)	【基点】→国道439号→町道→【拠点】	大豊IC	●	—	—	4.20	4.2	—	—	—	—	—	B	—	—	拠点内のヘリランディングポイントの活用を検討	—	○公表OK	
土佐町005	D060b	土佐町	役場地蔵寺支所	B	避難所関連(避難所)	【基点】→国道439号→町道→【拠点】	JA土佐れいほく森資材置場	●	—	—	12.32	12.3	—	—	—	—	—	B	—	—	拠点内のヘリランディングポイントの活用を検討	—	○公表OK	
土佐町006	D063b	土佐町	石原コミュニティセンター	B	避難所関連(避難所)	【基点】→国道439号→町道→【拠点】	JA土佐れいほく森資材置場	●	—	—	19.82	19.8	—	—	—	—	—	B	—	—	拠点内のヘリランディングポイントの活用を検討	—	○公表OK	
土佐町007	D064b	土佐町	農村環境改善センター	B	避難所関連(避難所)	【基点】→国道439号→町道→【拠点】	JA土佐れいほく森資材置場	●	—	—	0.00	0.0	—	—	—	—	—	—	—	—	—	—	○公表OK	
土佐町008	D065b	土佐町	中央基幹集落センター	B	避難所関連(避難所)	【基点】→国道439号→【拠点】	JA土佐れいほく森資材置場	●	—	—	0.00	0.0	—	—	—	—	—	—	—	—	—	—	○公表OK	
土佐町009	D066b	土佐町	道の駅土佐さめうら	B	避難所関連(避難所)	【基点】→国道439号→【拠点】	JA土佐れいほく森資材置場	●	—	—	0.00	0.0	—	—	—	—	—	—	—	—	—	—	○公表OK	
土佐町010	D067b	土佐町	土佐町小中学校体育館	B	避難所関連(避難所)	【基点】→国道439号→【拠点】	JA土佐れいほく森資材置場	●	—	—	0.00	0.0	—	—	—	—	—	—	—	—	—	—	○公表OK	
土佐町011	—	土佐町	保健福祉センター	B	避難所関連(避難所)	【基点】→国道439号→町道→市道→【拠点】	JA土佐れいほく森資材置場	●	—	—	0.01	0.0	—	—	—	—	—	—	—	—	—	—	○公表OK	
土佐町012	—	土佐町	特別養護老人ホーム トキワ苑	B	避難所関連(福祉避難所等)	【基点】→町道→国道439号→市道→【拠点】	土佐町役場	●	—	—	0.00	0.0	—	—	—	—	—	—	—	—	—	—	○公表OK	
土佐町013	D093c	土佐町	JA土佐れいほく森資材置場	B	物資拠点(プッシュ型物資配送)	大豊IC→国道439号→【拠点】	高知県立青少年センター	●	0.00	0.00	4.20	4.2	—	—	—	—	—	B	—	—	近傍のヘリランディングポイントの活用を検討	基点からのルート等は「広域024」を参照	○公表OK	
土佐町015	—	土佐町	嶺北斎苑	B	遗体処理関連(火葬場)	【基点】→国道439号→県道大川土佐線→県道本川大杉線→【拠点】	大豊IC	●	—	—	14.17	14.2	—	—	—	③	再算定	B	—	—	近傍のヘリランディングポイントの活用を検討	—	○公表OK	
土佐町016	D090c	土佐町	相川運動公園多目的運動広場	B	廃棄物処理関連(災害廃棄物仮置場)	【基点】→国道439号→【拠点】	大豊IC	●	—	—	4.20	4.2	—	—	—	—	—	B	—	—	近傍のヘリランディングポイントの活用を検討	—	○公表OK	
土佐町017	D077c	土佐町	(株)四電工 田井事業所	B	ライフライン復旧(電力)	【基点】→国道439号→【拠点】	大豊IC	●	—	—	4.20	4.2	—	—	—	—	—	B	—	—	近傍のヘリランディングポイントの活用を検討	—	○公表OK	
土佐町018	D078c	土佐町	四国電力送配電(株)田井サービスセンター	B	ライフライン復旧(電力)	【基点】→国道439号→県道本川大杉線→【拠点】	大豊IC	●	—	—	4.20	4.2	—	—	—	—	—	B	—	—	近傍のヘリランディングポイントの活用を検討	—	○公表OK	
土佐町019	D025c	土佐町	中央福祉センター	C	避難所関連(避難所)	【基点】→国道439号→【拠点】	JA土佐れいほく森資材置場	●	—	—	0.83	0.8	—	—	—	—	—	—	—	—	—	—	○公表OK	
土佐町020	D026c	土佐町	土佐町児童館	C	避難所関連(避難所)	【基点】→国道439号→【拠点】	JA土佐れいほく森資材置場	●	—	—	0.83	0.8	—	—	—	—	—	—	—	—	—	—	○公表OK	
土佐町021	D028c	土佐町	大河内消防屯所	C	避難所関連(避難所)	【基点】→国道439号→県道大川土佐線→県道本川大杉線→【拠点】	JA土佐れいほく森資材置場	△重機不足	—	—	—	—	5.42	14.17	19.6	—	—	—	—	—	—	—	○公表OK	
土佐町022	D031c	土佐町	平石消防屯所	C	避難所関連(避難所)	【基点】→国道439号→町道→【拠点】	JA土佐れいほく森資材置場	△重機不足	—	—	—	—	6.17	12.32	18.5	—	—	—	—	—	—	—	○公表OK	
土佐町023	D032c	土佐町	南川分団消防屯所	C	避難所関連(避難所)	【基点】→国道439号→町道→県道高知伊予三島線→【拠点】	JA土佐れいほく森資材置場	△重機不足	—	—	—	—	199.01	19.82	218.8	—	—	—	—	—	—	—	○公表OK	
土佐町024	D033c	土佐町	土佐町農村交流施設(おこぜハウス)	C	避難所関連(避難所)	【基点】→国道439号→町道→【拠点】	JA土佐れいほく森資材置場	●	—	—	0.04	0.0	—	—	—	—	—	—	—	—	—	—	○公表OK	
土佐町025	D034c	土佐町	伊勢川集会所	C	避難所関連(避難所)	【基点】→国道439号→町道→【拠点】	JA土佐れいほく森資材置場	●	—	—	1.92	1.9	—	—	—	—	—	—	—	—	—	—	○公表OK	
土佐町026	D035c	土佐町	上野上集会所	C	避難所関連(避難所)	【基点】→国道439号→町道→【拠点】	JA土佐れいほく森資材置場	●	—	—	2.58	2.6	—	—	—	—	—	—	—	—	—	—	○公表OK	
土佐町027	D036c	土佐町	上野多目的集会所	C	避難所関連(避難所)	【基点】→国道439号→町道→【拠点】	JA土佐れいほく森資材置場	●	—	—	0.00	0.0	—	—	—	—	—	—	—	—	—	—	○公表OK	
土佐町028	D037c	土佐町	田井多目的集会所	C	避難所関連(避難所)	【基点】→国道439号→町道→【拠点】	JA土佐れいほく森資材置場	●	—	—	0.00	0.0	—	—	—	—	—	—	—	—	—	—	○公表OK	
土佐町029	D038c	土佐町	中島集会所	C	避難所関連(避難所)	【基点】→国道439号→県道本川大杉線→町道→【拠点】	JA土佐れいほく森資材置場	●	—	—	0.00	0.0	—	—	—	—	—	—	—	—	—	—	○公表OK	
土佐町030	D040c	土佐町	三島多目的集会所	C	避難所関連(避難所)	【基点】→国道439号→町道→【拠点】	JA土佐れいほく森資材置場	●	—	—	0.00	0.0	—	—	—	—	—	—	—	—	—	—	○公表OK	
土佐町031	D042c	土佐町	大谷集会所	C	避難所関連(避難所)	【基点】→国道439号→県道大川土佐線→町道→【拠点】	JA土佐れいほく森資材置場	●	—	—	0.00	0.0	—	—	—	—	—	—	—	—	—	—	○公表OK	
土佐町032	D043c	土佐町	中村集会所	C	避難所関連(避難所)	【基点】→国道439号→町道→【拠点】	JA土佐れいほく森資材置場	●	—	—	0.02	0.0	—	—	—	—	—	—	—	—	—	—	○公表OK	
土佐町033	D044c	土佐町	上ノ土居集会所	C	避難所関連(避難所)	【基点】→国道439号→町道→【拠点】	JA土佐れいほく森資材置場	●	—	—	0.00	0.0	—	—	—	—	—	—	—	—	—	—	○公表OK	
土佐町034	D045c	土佐町	薩ノ内集会所	C	避難所関連(避難所)	【基点】→国道439号→県道大川土佐線→【拠点】	JA土佐れいほく森資材置場	●	—	—	0.00	0.0	—	—	—	—	—	—	—	—	—	—	○公表OK	
土佐町035	D046c	土佐町	駒野老人憩いの家	C	避難所関連(避難所)	【基点】→国道439号→【拠点】	JA土佐れいほく森資材置場	●	—	—	0.83	0.8	—	—	—	—	—	—	—	—	—	—	○公表OK	
土佐町036	D047c	土佐町	相川多目的集会所	C	避難所関連(避難所)	【基点】→国道439号→県道高知本山線→【拠点】	JA土佐れいほく森資材置場	△重機不足	—	—	—	—	1.67	0.83	2.5	—	—	—	—	—	—	—	○公表OK	
土佐町037	D048c	土佐町	相川コミュニティセンター	C	避難所関連(避難所)	【基点】→国道439号→県道高知本山線→【拠点】	JA土佐れいほく森資材置場	△重機不足	—	—	—	—	1.67	0.83	2.5	—	—	—	—	—	—	—	○公表OK	
土佐町038	D049c	土佐町	高須集落センター	C	避難所関連(避難所)	【基点】→国道439号→県道高知本山線→町道→【拠点】	JA土佐れいほく森資材置場	△重機不足	—	—	—	—	1.67	0.83	2.5	—	—	—	—	—	—	—	○公表OK	
土佐町039	D050c	土佐町	白石集会所	C	避難所関連(避難所)	【基点】→国道439号→県道高知本山線→町道→【拠点】	JA土佐れいほく森資材置場	△重機不足	—	—	—	—	1.67	0.83	2.5	—	—	—	—	—	—	—	○公表OK	
土佐町040	D052c	土佐町	宮古野ふれあい交流館	C	避難所関連(避難所)	【基点】→国道439号→町道→【拠点】	JA土佐れいほく森資材置場	●	—	—	0.00	0.0	—	—	—	—	—	—	—	—	—	—	○公表OK	
土佐町041	D053c	土佐町	松木野集会所	C	避難所関連(避難所)	【基点】→国道439号→町道→【拠点】	JA土佐れいほく森資材置場	●	—	—	28.24	28.2	—	—	—	①	3.08	—	—	—	—	—	○公表OK	
土佐町042	D055c	土佐町	溜井多目的集会所	C	避難所関連(避難所)	【基点】→国道439号→町道→【拠点】	JA土佐れいほく森資材置場	△重機不足	—	—	—	—	0.75	12.32	13.1	—	—	—	—	—	—	—	○公表OK	
土佐町043	D056c	土佐町	南境集会所	C	避難所関連(避難所)	【基点】→国道439号→町道→【拠点】	JA土佐れいほく森資材置場	●	—	—	0.00	0.0	—	—	—	—	—	—	—	—	—	—	○公表OK	
土佐町044	D057c	土佐町	東境集会所「泉の里」	C	避難所関連(避難所)	【基点】→国道439号→町道→【拠点】	JA土佐れいほく森資材置場	●	—	—	0.00	0.0	—	—	—	—	—	—	—	—	—	—	○公表OK	
土佐町045	D060c	土佐町	瀬戸コミュニティセンター	C	避難所関連(避難所)	【基点】→国道439号→町道→県道高知伊予三島線→町道→【拠点】																		

(L2想定) 道路啓閉日数一覧表

新ID	旧ID	市町村	拠点名	防災拠点種別		啓閉ルート(基点一拠点、または国管理道一拠点)	基点	道路啓閉日数算出	ルート上の最大啓閉日数(日)			ルート全体啓閉日数	重機不足区間			道路啓閉に長時間(日超)を要する拠点への対策				備考	公表の意向							
				種別	災害時における拠点の役割				国管理道	市町村管理道			作業日数	再利用重機到着日数目安	重機の再利用を考慮したルート全体啓閉日数	道路整備による対策		道路整備以外による対策										
										基点から	拠点から					短期的対策	長期的対策	対策内容	対策後日数									
高知市097	E084b	高知市	浦戸小学校	B	避難所関連(避難所)	【基点】→県道高知南環状線→市道→農道→県道高知南環状線→県道春野赤岡線→市道→【拠点】	春野総合運動公園	●	—	—	2.50	2.5	—	—	—	—	—	—	—	—	—	—	○公表OK					
高知市098	E088b	高知市	春野文化ホールピアステージ	B	避難所関連(避難所)	【基点】→県道高知南環状線→県道高知春野線→農道→市道→【拠点】	春野総合運動公園	●	—	—	0.25	0.3	—	—	—	—	—	—	—	—	—	—	○公表OK					
高知市099	E095b	高知市	一宮ふれあいセンター	B	避難所関連(避難所)	国道32号→県道久礼田笠ノ川線→県道北本町領石線→【拠点】	高知県立青少年センター	●	0.00	0.00	0.83	0.8	—	—	—	—	—	—	—	—	—	—	基点からのルート等は「広域024」を参照	○公表OK				
高知市100	E097b	高知市	初月ふれあいセンター	B	避難所関連(避難所)	国道33号→県道高知伊予三島線→県道高知北環状線→県道弘瀬高知線→市道→【拠点】	春野総合運動公園	●	0.00	0.25	0.00	0.3	—	—	—	—	—	—	—	—	—	—	—	基点からのルート等は「広域039」を参照	○公表OK			
高知市101	E098b	高知市	布師田ふれあいセンター	B	避難所関連(避難所)	国道32号→県道久礼田笠ノ川線→県道北本町領石線→市道→【拠点】	高知県立青少年センター	●	0.00	0.00	0.13	0.1	—	—	—	—	—	—	—	—	—	—	—	基点からのルート等は「広域024」を参照	○公表OK			
高知市101②	E098b-②	高知市	布師田ふれあいセンター	B	避難所関連(避難所)	国道32号→国道195号→市道→県道後免中島高知線→市道→【拠点】	高知県立青少年センター	●	0.00	0.00	13.83	13.8	—	—	—	—	—	—	—	—	—	—	—	基点からのルート等は「広域024」を参照	○公表OK			
高知市102	E099b	高知市	奏ふれあいセンター	B	避難所関連(避難所)	国道33号→県道高知伊予三島線→県道高知北環状線→県道高知本山線→【拠点】	春野総合運動公園	●	0.00	0.25	0.00	0.3	—	—	—	—	—	—	—	—	—	—	—	基点からのルート等は「広域039」を参照	○公表OK			
高知市103	E103b	高知市	介良ふれあいセンター	B	避難所関連(避難所)	各地域の長期浸水対策検討結果に基づく対策完了後に算出を予定	高知県立青少年センター	×	長期浸水	—	—	—	—	—	—	—	—	—	—	—	—	—	—	長期浸水対策検討中	○公表OK			
高知市104	E122b	高知市	朝倉ふれあいセンター	B	避難所関連(避難所)	国道33号→県道高知土佐線→県道梅ノ辻朝倉線→市道→【拠点】	春野総合運動公園	●	0.00	0.25	0.17	0.3	—	—	—	—	—	—	—	—	—	—	—	基点からのルート等は「広域039」を参照	○公表OK			
高知市105	E136b	高知市	長浜ふれあいセンター	B	避難所関連(避難所)	各地域の長期浸水対策検討結果に基づく対策完了後に算出を予定	春野総合運動公園	×	長期浸水	—	—	—	—	—	—	—	—	—	—	—	—	—	—	長期浸水対策検討中	○公表OK			
高知市106	—	高知市	中山間地域構造改善センター	B	避難所関連(避難所)	国道33号→県道高知伊予三島線→【拠点】	春野総合運動公園	●	0.00	0.25	4.17	4.2	—	—	—	—	—	—	B	—	—	—	近傍のヘリランディングポイントの活用を検討	基点からのルート等は「広域039」を参照	○公表OK			
高知市107	—	高知市	高知県立牧野植物園	B	避難所関連(避難所)	各地域の長期浸水対策検討結果に基づく対策完了後に算出を予定	春野総合運動公園	×	長期浸水	—	—	—	—	—	—	—	—	—	—	—	—	—	—	長期浸水対策検討中	○公表OK			
高知市108	—	高知市	龍馬の生まれたまち記念館	B	避難所関連(避難所)	国道33号→市道→上街1号線→【拠点】	春野総合運動公園	●	0.00	0.25	0.00	0.3	—	—	—	—	—	—	—	—	—	—	—	—	基点からのルート等は「広域039」を参照	○公表OK		
高知市109	E053a	高知市	総合運動場	B	避難所関連(避難所)	国道56号→【拠点】	春野総合運動公園	●	0.00	0.25	—	0.3	—	—	—	—	—	—	—	—	—	—	—	—	基点からのルート等は「広域039」を参照	○公表OK		
高知市110	E010b	高知市	介良中学校	B	避難所関連(避難所)	各地域の長期浸水対策検討結果に基づく対策完了後に算出を予定	高知県立青少年センター	×	長期浸水	—	—	—	—	—	—	—	—	—	—	—	—	—	—	—	長期浸水対策検討中	○公表OK		
高知市111	E015b	高知市	昭和小学校	B	避難所関連(避難所)	高知市江ノ口・下知エリア。止水排水完了後、0.6日～11.1日	春野総合運動公園	×	長期浸水	—	—	—	—	—	—	—	—	—	—	—	—	—	—	—	長期浸水対策検討中	○公表OK		
高知市112	E019b	高知市	鏡中学校	B	避難所関連(避難所)	国道33号→県道高知伊予三島線→県道南国伊野線→【拠点】	春野総合運動公園	●	0.00	0.25	4.17	4.2	—	—	—	—	—	—	—	B	—	—	—	拠点内のヘリランディングポイントの活用を検討	基点からのルート等は「広域039」を参照	○公表OK		
高知市113	E022b	高知市	潮江小学校	B	避難所関連(避難所)	各地域の長期浸水対策検討結果に基づく対策完了後に算出を予定	春野総合運動公園	×	長期浸水	—	—	—	—	—	—	—	—	—	—	—	—	—	—	—	長期浸水対策検討中	○公表OK		
高知市114	E023b	高知市	旧土佐山中学校	B	避難所関連(避難所)	国道33号→県道高知伊予三島線→県道高知北環状線→県道高知本山線→県道南国伊野線→【拠点】	春野総合運動公園	●	0.00	0.25	12.96	13.0	—	—	—	—	—	—	—	B	—	—	—	拠点内のヘリランディングポイントの活用を検討	基点からのルート等は「広域039」を参照	○公表OK		
高知市114②	E023b-②	高知市	旧土佐山中学校	B	避難所関連(避難所)	国道33号→県道高知伊予三島線→県道高知北環状線→県道弘瀬高知線→【拠点】	春野総合運動公園	●	0.00	0.25	70.32	70.3	—	—	—	—	—	—	—	—	—	—	—	—	基点からのルート等は「広域039」を参照	○公表OK		
高知市115	E024b	高知市	一宮中学校	B	避難所関連(避難所)	各地域の長期浸水対策検討結果に基づく対策完了後に算出を予定	高知県立青少年センター	×	長期浸水	—	—	—	—	—	—	—	—	—	—	—	—	—	—	—	—	長期浸水対策検討中	○公表OK	
高知市116	E025b	高知市	介良小学校	B	避難所関連(避難所)	各地域の長期浸水対策検討結果に基づく対策完了後に算出を予定	高知県立青少年センター	×	長期浸水	—	—	—	—	—	—	—	—	—	—	—	—	—	—	—	—	長期浸水対策検討中	○公表OK	
高知市117	E030b	高知市	潮江中学校	B	避難所関連(避難所)	各地域の長期浸水対策検討結果に基づく対策完了後に算出を予定	春野総合運動公園	×	長期浸水	—	—	—	—	—	—	—	—	—	—	—	—	—	—	—	—	長期浸水対策検討中	○公表OK	
高知市118	E033b	高知市	江隔小学校	B	避難所関連(避難所)	高知市江ノ口・下知エリア。止水排水完了後、0.6日～11.1日	春野総合運動公園	×	長期浸水	—	—	—	—	—	—	—	—	—	—	—	—	—	—	—	—	長期浸水対策検討中	○公表OK	
高知市119	E034b	高知市	高須小学校	B	避難所関連(避難所)	各地域の長期浸水対策検討結果に基づく対策完了後に算出を予定	高知県立青少年センター	×	長期浸水	—	—	—	—	—	—	—	—	—	—	—	—	—	—	—	—	長期浸水対策検討中	○公表OK	
高知市120	E035b	高知市	潮江東小学校	B	避難所関連(避難所)	各地域の長期浸水対策検討結果に基づく対策完了後に算出を予定	春野総合運動公園	×	長期浸水	—	—	—	—	—	—	—	—	—	—	—	—	—	—	—	—	長期浸水対策検討中	○公表OK	
高知市121	E038b	高知市	城北中学校	B	避難所関連(避難所)	国道33号→県道弘瀬高知線→市道→【拠点】	春野総合運動公園	●	0.00	0.25	3.51	3.5	—	—	—	—	②	再算定	—	—	—	—	—	近傍のヘリランディングポイントの活用を検討	基点からのルート等は「広域039」を参照	○公表OK		
高知市121②	E038b-②	高知市	城北中学校	B	避難所関連(避難所)	国道33号→県道高知伊予三島線→県道高知北環状線→県道弘瀬高知線→市道→【拠点】	春野総合運動公園	●	0.00	0.25	6.85	6.9	—	—	—	—	—	—	—	—	—	—	—	—	基点からのルート等は「広域039」を参照	○公表OK		
高知市122	E041b	高知市	大津小学校	B	避難所関連(避難所)	各地域の長期浸水対策検討結果に基づく対策完了後に算出を予定	高知県立青少年センター	×	長期浸水	—	—	—	—	—	—	—	—	—	—	—	—	—	—	—	—	長期浸水対策検討中	○公表OK	
高知市123	E042b	高知市	梁宮中学校	B	避難所関連(避難所)	高知市江ノ口・下知エリア。止水排水完了後、0.6日～11.1日	春野総合運動公園	×	長期浸水	—	—	—	—	—	—	—	—	—	—	—	—	—	—	—	—	長期浸水対策検討中	○公表OK	
高知市124	E044b	高知市	青柳中学校	B	避難所関連(避難所)	各地域の長期浸水対策検討結果に基づく対策完了後に算出を予定	高知県立青少年センター	×	長期浸水	—	—	—	—	—	—	—	—	—	—	—	—	—	—	—	—	長期浸水対策検討中	○公表OK	
高知市125	E048b	高知市	一宮東小学校	B	避難所関連(避難所)	国道32号→県道久礼田笠ノ川線→県道北本町領石線→県道土佐一宮停車場一宮線→【拠点】	高知県立青少年センター	●	0.00	0.00	0.83	0.8	—	—	—	—	—	—	—	—	—	—	—	—	—	基点からのルート等は「広域024」を参照	○公表OK	
高知市126	E051b	高知市	城東中学校	B	避難所関連(避難所)	高知市江ノ口・下知エリア。止水排水完了後、0.6日～11.1日	春野総合運動公園	×	長期浸水	—	—	—	—	—	—	—	—	—	—	—	—	—	—	—	—	長期浸水対策検討中	○公表OK	
高知市127	E052b	高知市	大津中学校	B	避難所関連(避難所)	各地域の長期浸水対策検討結果に基づく対策完了後に算出を予定	高知県立青少年センター	×	長期浸水	—	—	—	—	—	—	—	—	—	—	—	—	—	—	—	—	長期浸水対策検討中	○公表OK	
高知市128	E053b	高知市	はりまや橋小学校	B	避難所関連(避難所)	高知市江ノ口・下知エリア。止水排水完了後、0.6日～11.1日	春野総合運動公園	×	長期浸水	—	—	—	—	—	—	—	—	—	—	—	—	—	—	—	—	長期浸水対策検討中	○公表OK	
高知市129	E058b	高知市	潮江南小学校	B	避難所関連(避難所)	各地域の長期浸水対策検討結果に基づく対策完了後に算出を予定	春野総合運動公園	×	長期浸水	—	—	—	—	—	—	—	—	—	—	—	—	—	—	—	—	長期浸水対策検討中	○公表OK	
高知市130	E061b	高知市	江ノ口小学校	B	避難所関連(避難所)	高知市江ノ口・下知エリア。止水排水完了後、0.6日～11.1日	春野総合運動公園	×	長期浸水	—	—	—	—	—	—	—	—	—	—	—	—	—	—	—	—	長期浸水対策検討中	○公表OK	
高知市131	E089b	高知市	弥右衛門ふれあいセンター	B	避難所関連(避難所)	高知市江ノ口・下知エリア。止水排水完了後、0.6日～11.1日	春野総合運動公園	×	長期浸水	—	—	—	—	—	—	—	—	—	—	—	—	—	—	—	—	長期浸水対策検討中	○公表OK	
高知市132	E090b	高知市	下知コミュニティセンター	B	避難所関連(避難所)	高知市江ノ口・下知エリア。止水排水完了後、0.6日～11.1日	春野総合運動公園	×	長期浸水	—	—	—	—	—	—	—	—	—	—	—	—	—	—	—	—	長期浸水対策検討中	○公表OK	
高知市133	E092b	高知市	アスパルこうち	B	避難所関連(避難所)	各地域の長期浸水対策検討結果に基づく対策完了後に算出を予定	春野総合運動公園	×	長期浸水	—	—	—	—	—	—	—	—	—	—	—	—	—	—	—	—	長期浸水対策検討中	○公表OK	
高知市134	E093b	高知市	潮江市民図書館	B	避難所関連(避難所)	各地域の長期浸水対策検討結果に基づく対策完了後に算出を予定	春野総合運動公園	×	長期浸水	—	—	—	—	—	—	—	—	—	—	—	—	—	—	—	—	長期浸水対策検討中	○公表OK	
高知市135	E100b	高知市	大津ふれあいセンター	B	避難所関連(避難所)	各地域の長期浸水対策検討結果に基づく対策完了後に算出を予定	高知県立青少年センター	×	長期浸水	—	—	—	—	—	—	—	—	—	—	—	—	—	—	—	—	長期浸水対策検討中	○公表OK	
高知市136	E102b	高知市	五台山ふれあいセンター	B	避難所関連(避難所)	各地域の長期浸水対策検討結果に基づく対策完了後に算出を予定	高知県立青少年センター	×	長期浸水	—	—	—	—	—	—	—	—	—	—	—	—	—	—	—	—	長期浸水対策検討中	○公表OK	
高知市137	E104b	高知市	高須ふれあいセンター	B	避難所関連(避難所)	各地域の長期浸水対策検討結果に基づく対策完了後に算出を予定	高知県立青少年センター	×	長期浸水	—	—	—	—	—	—	—	—	—	—	—	—	—	—	—	—	長期浸水対策検討中	○公表OK	
高知市138	E105b	高知市	こうち男女共同参画センター「ソール」	B	避難所関連(避難所)	国道33号→市道→【拠点】	春野総合運動公園	●	0.00	0.25	0.00	0.3	—	—	—	—	—	—	—	—	—	—	—	—	—	基点からのルート等は「広域039」を参照	○公表OK	
高知市139	E111b	高知市	江ノ口コミュニティセンター	B	避難所関連(避難所)	高知市江ノ口・下知エリア。止水排水完了後、0.6日～11.1日	春野総合運動公園	×	長期浸水	—	—	—	—	—	—	—	—	—	—	—	—	—	—	—	—	—	長期浸水対策検討中	○公表OK
高知市140	E007b	高知市	障害者福祉センター	B	避難所関連(福祉避難所等)	国道33号→市道→【拠点】	春野総合運動公園	●	0.00	0.25</																		

(L2想定) 道路啓閉日数一覧表

新ID	旧ID	市町村	拠点名	防災拠点種別		啓閉ルート(基点→拠点、または国管理道→拠点)	基点	道路啓閉日数算出	ルート上の最大啓閉日数(日)			ルート全体啓閉日数	重機不足区間			道路啓閉に長時間(日超)を要する拠点への対策				備考	公表の意向		
				種別	災害時における拠点の役割				国管理道	市町村管理道			作業日数	再利用重機到着日数目安	重機の再利用を考慮したルート全体啓閉日数	道路整備による対策		道路整備以外による対策					
										基点から	拠点から					短期的対策	長期的対策	対策内容	対策後日数				
高知市160	E017c	高知市	高知市清掃工場	B	廃棄物処理関連(ゴミ等処理施設)	【基点】→県道高知南環状線→市道→県道高知南環状線→【拠点】	春野総合運動公園	●	—	—	0.00	0.0	—	—	—	—	—	—	—	—	—	—	○公表OK
高知市161	E156b	高知市	四国電力(株)鏡川発電所	B	ライフライン復旧(電力)	国道33号→県道高知伊予三島線→県道南国伊野線→【拠点】	春野総合運動公園	●	0.00	0.25	4.17	4.2	—	—	—	—	—	B	—	近隣のヘリランディングポイントの活用を検討	基点からのルート等は「広域039」を参照	○公表OK	
高知市162	E157b	高知市	四国電力送配電(株)免電所	B	ライフライン復旧(電力)	高知市江ノ口・下知エリア・止水排水完了後、0.6日～11.1日	春野総合運動公園	●	×	長期浸水	—	—	—	—	—	—	—	—	—	長期浸水対策検討中	—	○公表OK	
高知市163	E158b	高知市	四国電力送配電(株)農人町変電所	B	ライフライン復旧(電力)	高知市江ノ口・下知エリア・止水排水完了後、0.6日～11.1日	春野総合運動公園	●	×	長期浸水	—	—	—	—	—	—	—	—	—	長期浸水対策検討中	—	○公表OK	
高知市164	E159b	高知市	四国電力送配電(株)孕変電所	B	ライフライン復旧(電力)	各地域の長期浸水対策検討結果に基づき対策完了後に算出を予定	春野総合運動公園	●	×	長期浸水	—	—	—	—	—	—	—	—	—	長期浸水対策検討中	—	○公表OK	
高知市165	E160b	高知市	(株)四電工 高知支店	B	ライフライン復旧(電力)	各地域の長期浸水対策検討結果に基づき対策完了後に算出を予定	春野総合運動公園	●	×	長期浸水	—	—	—	—	—	—	—	—	—	長期浸水対策検討中	—	○公表OK	
高知市166	E161b	高知市	四国電力送配電(株)潮江倉庫	B	ライフライン復旧(電力)	各地域の長期浸水対策検討結果に基づき対策完了後に算出を予定	春野総合運動公園	●	×	長期浸水	—	—	—	—	—	—	—	—	—	長期浸水対策検討中	—	○公表OK	
高知市167	E162b	高知市	四国電力送配電(株)宮変電所	B	ライフライン復旧(電力)	各地域の長期浸水対策検討結果に基づき対策完了後に算出を予定	高知県立青少年センター	●	×	長期浸水	—	—	—	—	—	—	—	—	—	長期浸水対策検討中	—	○公表OK	
高知市168	E165b	高知市	四国電力送配電(株)介良変電所	B	ライフライン復旧(電力)	国道32号→市道→【拠点】	高知県立青少年センター	●	0.00	0.00	0.00	0.0	—	—	—	—	—	—	—	—	基点からのルート等は「広域024」を参照	○公表OK	
高知市169	E166b	高知市	四国電力送配電(株)高知送電センター高知変電センター、江の口変電所	B	ライフライン復旧(電力)	高知市江ノ口・下知エリア・止水排水完了後、0.6日～11.1日	春野総合運動公園	●	×	長期浸水	—	—	—	—	—	—	—	—	—	長期浸水対策検討中	—	○公表OK	
高知市170	E167b	高知市	四国電力送配電(株)小高坂変電所	B	ライフライン復旧(電力)	国道33号→県道弘瀬高知線→【拠点】	春野総合運動公園	●	0.00	0.25	0.23	0.3	—	—	—	—	—	—	—	—	基点からのルート等は「広域039」を参照	○公表OK	
高知市171	E169b	高知市	四国電力送配電(株)本町変電所	B	ライフライン復旧(電力)	高知市江ノ口・下知エリア・止水排水完了後、0.6日～11.1日	春野総合運動公園	●	×	長期浸水	—	—	—	—	—	—	—	—	—	長期浸水対策検討中	—	○公表OK	
高知市172	E170b	高知市	四国電力(株)高知支店・四国電力送配電(株)高知支社	B	ライフライン復旧(電力)	高知市江ノ口・下知エリア・止水排水完了後、0.6日～11.1日	春野総合運動公園	●	×	長期浸水	—	—	—	—	—	—	—	—	—	長期浸水対策検討中	—	○公表OK	
高知市173	E175b	高知市	四国電力送配電(株)旭変電所	B	ライフライン復旧(電力)	国道33号→市道→【拠点】	春野総合運動公園	●	0.00	0.25	0.30	0.3	—	—	—	—	—	—	—	—	基点からのルート等は「広域039」を参照	○公表OK	
高知市174	E176b	高知市	四国電力送配電(株)高知変電所	B	ライフライン復旧(電力)	国道33号→県道大河内朝倉停車場線→市道→【拠点】	春野総合運動公園	●	0.00	0.25	0.03	0.3	—	—	—	—	—	—	—	—	基点からのルート等は「広域039」を参照	○公表OK	
高知市175	E177b	高知市	四国電力送配電(株)朝倉変電所	B	ライフライン復旧(電力)	国道33号→県道高知土佐線→市道→【拠点】	春野総合運動公園	●	0.00	0.25	0.00	0.3	—	—	—	—	—	—	—	—	基点からのルート等は「広域039」を参照	○公表OK	
高知市176	E178b	高知市	四国電力送配電(株)華山変電所	B	ライフライン復旧(電力)	国道56号→【拠点】	春野総合運動公園	●	0.00	0.25	—	0.3	—	—	—	—	—	—	—	—	基点からのルート等は「広域039」を参照	○公表OK	
高知市177	E179b	高知市	四国電力送配電(株)桂浜変電所	B	ライフライン復旧(電力)	【基点】→県道高知南環状線→市道→県道高知南環状線→市道→県道高知南環状線→市道→【拠点】	春野総合運動公園	●	—	—	1.06	1.1	—	—	—	—	—	—	—	—	—	○公表OK	
高知市178	E180b	高知市	四国電力送配電(株)春野変電所	B	ライフライン復旧(電力)	【基点】→県道高知南環状線→県道高知春野線→市道→市道→県道高知南環状線→【拠点】	春野総合運動公園	●	—	—	0.25	0.3	—	—	—	—	—	—	—	—	—	○公表OK	
高知市179	E181b	高知市	四国電力送配電(株)仁井田変電所	B	ライフライン復旧(電力)	各地域の長期浸水対策検討結果に基づき対策完了後に算出を予定	高知県立青少年センター	●	×	長期浸水	—	—	—	—	—	—	—	—	—	—	長期浸水対策検討中	—	○公表OK
高知市180	E182b	高知市	(株)四電工 高知営業所 高知建設所四電長浜倉庫	B	ライフライン復旧(電力)	【基点】→県道高知南環状線→市道→県道高知南環状線→県道春野赤岡線→市道→【拠点】	春野総合運動公園	●	—	—	0.02	0.0	—	—	—	—	—	—	—	—	—	○公表OK	
高知市181	E183b	高知市	四国電力(株)長浜倉庫	B	ライフライン復旧(電力)	【基点】→県道高知南環状線→市道→県道高知南環状線→県道春野赤岡線→市道→【拠点】	春野総合運動公園	●	—	—	0.02	0.0	—	—	—	—	—	—	—	—	—	○公表OK	
高知市182	E185b	高知市	四国ガス高知工場	B	ライフライン復旧(ガス)	各地域の長期浸水対策検討結果に基づき対策完了後に算出を予定	春野総合運動公園	●	×	長期浸水	—	—	—	—	—	—	—	—	—	—	長期浸水対策検討中	—	○公表OK
高知市183	—	高知市	四国ガス高知支店	B	ライフライン復旧(ガス)	国道33号→県道梅ノ辻朝倉線→市道→【拠点】	春野総合運動公園	●	0.00	0.25	0.00	0.3	—	—	—	—	—	—	—	—	—	基点からのルート等は「広域039」を参照	○公表OK
高知市184	—	高知市	四国ガス機橋通供給所	B	ライフライン復旧(ガス)	各地域の長期浸水対策検討結果に基づき対策完了後に算出を予定	春野総合運動公園	●	×	長期浸水	—	—	—	—	—	—	—	—	—	—	長期浸水対策検討中	—	○公表OK
高知市185	E187b	高知市	一宮配水池	B	ライフライン復旧(水道)	各地域の長期浸水対策検討結果に基づき対策完了後に算出を予定	高知市上下水道局針木浄水場	●	×	長期浸水	—	—	—	—	—	—	—	—	—	—	長期浸水対策検討中	—	○公表OK
高知市186	E188b	高知市	大津配水池	B	ライフライン復旧(水道)	各地域の長期浸水対策検討結果に基づき対策完了後に算出を予定	高知市上下水道局針木浄水場	●	×	長期浸水	—	—	—	—	—	—	—	—	—	—	長期浸水対策検討中	—	○公表OK
高知市187	E189b	高知市	布師田水源	B	ライフライン復旧(水道)	国道32号→国道195号→市道→【拠点】	高知市上下水道局針木浄水場	●	0.00	0.00	0.11	0.1	—	—	—	—	—	—	—	—	—	基点からのルート等は「高知市049」を参照	○公表OK
高知市188	E190b	高知市	森山配水池	B	ライフライン復旧(水道)	国道56号→県道春野赤岡線→市道→施設連絡道路→【拠点】	高知市上下水道局針木浄水場	●	0.00	0.00	0.92	0.9	—	—	—	—	—	—	—	—	—	基点からのルート等は「高知市049」を参照	○公表OK
高知市189	E191b	高知市	南ヶ丘配水池	B	ライフライン復旧(水道)	国道56号→県道高知南環状線→県道高知春野線→市道→市道→県道高知南環状線→市道→県道高知南環状線→市道→【拠点】	高知市上下水道局針木浄水場	●	0.00	0.00	0.25	0.3	—	—	—	—	—	—	—	—	—	基点からのルート等は「高知市049」を参照	○公表OK
高知市190	E192b	高知市	南都配水池	B	ライフライン復旧(水道)	国道56号→県道高知南環状線→県道高知春野線→市道→市道→県道高知南環状線→市道→県道高知南環状線→市道→【拠点】	高知市上下水道局針木浄水場	●	0.00	0.00	0.25	0.3	—	—	—	—	—	—	—	—	—	基点からのルート等は「高知市049」を参照	○公表OK
高知市191	E010c	高知市	旭浄水場	B	ライフライン復旧(水道)	国道33号→市道→【拠点】	高知市上下水道局針木浄水場	●	0.00	0.00	0.19	0.2	—	—	—	—	—	—	—	—	—	基点からのルート等は「高知市049」を参照	○公表OK
高知市192	—	高知市	朝倉配水池	B	ライフライン復旧(水道)	国道56号→市道→【拠点】	高知市上下水道局針木浄水場	●	0.00	0.00	0.00	0.0	—	—	—	—	—	—	—	—	—	基点からのルート等は「高知市049」を参照	○公表OK
高知市193	—	高知市	三里配水池	B	ライフライン復旧(水道)	高知南IC→県道高知南インター線→市道→三里159号線→市道→【拠点】	高知市上下水道局針木浄水場	●	0.00	0.00	6.66	7.0	—	—	—	—	—	—	—	—	近隣のヘリランディングポイントの活用を検討	基点からのルート等は「高知市049」を参照	○公表OK
高知市194	E194b	高知市	潮江水再生センター	B	ライフライン復旧(下水道)	各地域の長期浸水対策検討結果に基づき対策完了後に算出を予定	春野総合運動公園	●	×	長期浸水	—	—	—	—	—	—	—	—	—	—	長期浸水対策検討中	—	○公表OK
高知市195	E163b	高知市	NTT瀬江ビル	B	ライフライン復旧(通信)	各地域の長期浸水対策検討結果に基づき対策完了後に算出を予定	国道56号線	●	×	長期浸水	—	—	—	—	—	—	—	—	—	—	長期浸水対策検討中	—	○公表OK
高知市197	E171b	高知市	NTT高知ビル	B	ライフライン復旧(通信)	高知市江ノ口・下知エリア・止水排水完了後、0.6日～11.1日	国道32号線	●	×	長期浸水	—	—	—	—	—	—	—	—	—	—	長期浸水対策検討中	—	○公表OK
高知市198	E172b	高知市	NTT高知東ビル	B	ライフライン復旧(通信)	高知市江ノ口・下知エリア・止水排水完了後、0.6日～11.1日	国道32号線	●	×	長期浸水	—	—	—	—	—	—	—	—	—	—	長期浸水対策検討中	—	○公表OK
高知市199	E173b	高知市	NTT高知南ビル	B	ライフライン復旧(通信)	高知市江ノ口・下知エリア・止水排水完了後、0.6日～11.1日	国道32号線	●	×	長期浸水	—	—	—	—	—	—	—	—	—	—	長期浸水対策検討中	—	○公表OK
高知市200	E009c	高知市	NTT朝倉ビル	B	ライフライン復旧(通信)	国道33号→県道梅ノ辻朝倉線→市道→【拠点】	国道33号線	●	—	—	0.03	0.0	—	—	—	—	—	—	—	—	—	○公表OK	
高知市201	—	高知市	高知介良電話交換所	B	ライフライン復旧(通信)	各地域の長期浸水対策検討結果に基づき対策完了後に算出を予定	国道55号線	●	×	長期浸水	—	—	—	—	—	—	—	—	—	—	長期浸水対策検討中	—	○公表OK
高知市205	—	高知市	四国エネルギー(株)旭ヶ丘	B	ライフライン復旧(燃料)	国道33号→県道高知伊予三島線→県道高知北環状線→【拠点】	春野総合運動公園	●	0.00	0.25	0.00	0.3	—	—	—	—	—	—	—	—	—	基点からのルート等は「広域039」を参照	○公表OK
高知市206	—	高知市	日和崎石油(株)上町	B	ライフライン復旧(燃料)	国道33号→【拠点】	高知県立青少年センター	●	0.00	0.00	—	0.0	—	—	—	—	—	—	—	—	—	基点からのルート等は「広域024」を参照	○公表OK
高知市207	—	高知市	入交石油(株)塚の原	B	ライフライン復旧(燃料)	国道33号→県道高知伊予三島線→【拠点】	春野総合運動公園	●	0.00	0.25	0.00	0.3	—	—	—	—	—	—	—	—	—	基点からのルート等は「広域039」を参照	○公表OK
高知市208	—	高知市	高知スタンダード石油(株)曙町	B	ライフライン復旧(燃料)	国道33号→【拠点】	春野総合運動公園	●	0.00	0.25	—	0.3	—	—	—	—	—	—	—	—	—	基点からのルート等は「広域039」を参照	○公表OK
高知市209	—	高知市	(有)山崎商店 ビンタニ月ノ瀬	B	ライフライン復旧(燃料)	国道56号→市道→【拠点】	春野総合運動公園	●	0.00	0.25	0.00	0.3	—	—	—	—	—	—	—	—	—	基点からのルート等は「広域039」を参照	○公表OK
高知市210	—	高知市	モリミツ石油(株)内ノ谷	B	ライフライン復旧(燃料)	【基点】→県道高知南環状線→市道→農道→【拠点】	春野総合運動公園	●	—	—	0.00	0.0	—	—	—	—	—	—	—	—	—	○公表OK	
高知市211	—	高知市	モリミツ石油(株)オートピア56	B	ライフライン復旧(燃料)	国道56号→【拠点】	春野総合運動公園	●	0.00	0.25	—	0.3	—	—	—	—	—	—	—	—	—	基点からのルート等は「広域039」を参照	○公表OK
高知市212	—	高知市	JA 高知市 土佐山	B	ライフライン復旧(燃料)	高知IC→県道高知伊予三島線→県道高知北環状線→県道高知本山線→【拠点】	高知県立青少年センター	●	0.00	0.00	6.73	6.7	—	—	—	—	—	B	—	近隣のヘリランディングポイントの活用を検討	基点からのルート等は「広域024」を参照	○公表OK	
高知市213	E003c	高知市	高知土木事務所	C	災害対策支部(県)	高知市江ノ口・下知エリア・止水排水完了後、0.6日～11.1日	春野総合運動公園	●	×	長期浸水	—	—	—	—	—	—	—	—	—	—	長期浸水対策検討中	—	○公表OK
高知市214	E005b	高知市	西部健康福祉センター	C	避難所関連(避難所)	国道56号→市道→【拠点】	春野総合運動公園																

(L2想定) 道路啓閉日数一覧表

新ID	旧ID	市町村	拠点名	防災拠点種別		啓閉ルート(基点→拠点、または国管理道→拠点)	基点	道路啓閉日数算出	ルート上の最大啓閉日数(日)			ルート全体啓閉日数	重機不足区間			道路啓閉に長時間(日超)を要する拠点への対策				備考	公表の意向		
				種別	災害時における拠点の役割				国管理道	市町村管理道			作業日数	再利用重機到着日数目安	重機の再利用を考慮したルート全体啓閉日数	道路整備による対策		道路整備以外による対策					
										基点から国管理道	拠点から国管理道					短期的対策	長期的対策	対策内容	対策後日数				
高知市217	E143b	高知市	県立障害者スポーツセンター	C	避難所関連(避難所)	【基点】→県道高知南環状線→市道→農道→県道高知南環状線→市道→【拠点】	春野総合運動公園	●	—	—	0.40	0.4	—	—	—	—	—	—	—	—	—	○公表OK	
高知市218	—	高知市	土佐山公民館	C	避難所関連(避難所)	国道33号→県道高知伊予三島線→県道高知北環状線→県道高知本山線→市道→【拠点】	春野総合運動公園	●	0.00	0.25	6.73	6.7	—	—	—	—	—	B	—	近傍のヘリランディングポイントの活用を検討	基点からのルート等は「広域039」を参照	○公表OK	
高知市219	E001b	高知市	土佐山健康福祉センター	C	避難所関連(避難所)	国道33号→県道高知伊予三島線→県道高知北環状線→県道高知本山線→県道南国伊野線→市道→【拠点】	春野総合運動公園	●	0.00	0.25	6.73	6.7	—	—	—	—	—	B	—	近傍のヘリランディングポイントの活用を検討	基点からのルート等は「広域039」を参照	○公表OK	
高知市220	E002b	高知市	南部健康福祉センター	C	避難所関連(避難所)	各地域の長期浸水対策検討結果に基づき対策完了後に算出を予定	春野総合運動公園	×	長期浸水	—	—	—	—	—	—	—	—	—	—	長期浸水対策検討中	—	○公表OK	
高知市221	E004b	高知市	東部健康福祉センター	C	避難所関連(避難所)	各地域の長期浸水対策検討結果に基づき対策完了後に算出を予定	高知県立青少年センター	×	長期浸水	—	—	—	—	—	—	—	—	—	—	長期浸水対策検討中	—	○公表OK	
高知市222	E006b	高知市	保健福祉センター	C	避難所関連(避難所)	高知市江ノ下知エリア・止水排水完了後、0.6日～11.1日	春野総合運動公園	×	長期浸水	—	—	—	—	—	—	—	—	—	—	—	長期浸水対策検討中	—	○公表OK
高知市223	E003b	高知市	県教育センター	C	避難所関連(避難所)	各地域の長期浸水対策検討結果に基づき対策完了後に算出を予定	高知県立青少年センター	×	長期浸水	—	—	—	—	—	—	—	—	—	—	—	長期浸水対策検討中	—	○公表OK
高知市224	E013b	高知市	高知南高等学校	C	避難所関連(避難所)	各地域の長期浸水対策検討結果に基づき対策完了後に算出を予定	春野総合運動公園	×	長期浸水	—	—	—	—	—	—	—	—	—	—	—	長期浸水対策検討中	—	○公表OK
高知市225	E020b	高知市	高知道手前高等学校	C	避難所関連(避難所)	高知市江ノ下知エリア・止水排水完了後、0.6日～11.1日	春野総合運動公園	×	長期浸水	—	—	—	—	—	—	—	—	—	—	—	長期浸水対策検討中	—	○公表OK
高知市226	E043b	高知市	高知東高等学校	C	避難所関連(避難所)	各地域の長期浸水対策検討結果に基づき対策完了後に算出を予定	高知県立青少年センター	×	長期浸水	—	—	—	—	—	—	—	—	—	—	—	長期浸水対策検討中	—	○公表OK
高知市227	E049b	高知市	高知工業高等学校	C	避難所関連(避難所)	各地域の長期浸水対策検討結果に基づき対策完了後に算出を予定	春野総合運動公園	×	長期浸水	—	—	—	—	—	—	—	—	—	—	—	長期浸水対策検討中	—	○公表OK
高知市228	E063b	高知市	土佐塾中学・高等学校	C	避難所関連(避難所)	国道56号→市道→【拠点】	春野総合運動公園	●	0.00	0.25	0.00	0.3	—	—	—	—	—	—	—	—	基点からのルート等は「広域039」を参照	○公表OK	
高知市229	E071b	高知市	高知大学教育学部附属中学校	C	避難所関連(避難所)	高知市江ノ下知エリア・止水排水完了後、0.6日～11.1日	春野総合運動公園	×	長期浸水	—	—	—	—	—	—	—	—	—	—	—	長期浸水対策検討中	—	○公表OK
高知市230	E072b	高知市	高知中央高等学校	C	避難所関連(避難所)	国道32号→市道→【拠点】	高知県立青少年センター	●	0.00	0.00	0.04	0.0	—	—	—	—	—	—	—	—	—	基点からのルート等は「広域024」を参照	○公表OK
高知市231	E074b	高知市	高知中学・高等学校	C	避難所関連(避難所)	国道33号→市道→【拠点】	春野総合運動公園	●	0.00	0.25	0.15	0.3	—	—	—	—	—	—	—	—	—	基点からのルート等は「広域039」を参照	○公表OK
高知市232	E081b	高知市	春野高等学校	C	避難所関連(避難所)	【基点】→県道高知南環状線→県道高知春野線→農道→市道→県道高知南環状線→【拠点】	春野総合運動公園	●	—	—	0.25	0.3	—	—	—	—	—	—	—	—	—	○公表OK	
高知市233	E085b	高知市	県立大学 永園寺キャンパス	C	避難所関連(避難所)	高知市江ノ下知エリア・止水排水完了後、0.6日～11.1日	春野総合運動公園	×	長期浸水	—	—	—	—	—	—	—	—	—	—	—	長期浸水対策検討中	—	○公表OK
高知市234	E091b	高知市	文化プラザ「かるぼーと」	C	避難所関連(避難所)	高知市江ノ下知エリア・止水排水完了後、0.6日～11.1日	春野総合運動公園	×	長期浸水	—	—	—	—	—	—	—	—	—	—	—	長期浸水対策検討中	—	○公表OK
高知市235	E094b	高知市	一宮市民会館	C	避難所関連(避難所)	国道32号→県道久礼田笠ノ川線→県道北本町線→市道→【拠点】	高知県立青少年センター	●	0.00	0.00	0.83	0.8	—	—	—	—	—	—	—	—	基点からのルート等は「広域024」を参照	○公表OK	
高知市236	E096b	高知市	介島市民会館	C	避難所関連(避難所)	各地域の長期浸水対策検討結果に基づき対策完了後に算出を予定	高知県立青少年センター	×	長期浸水	—	—	—	—	—	—	—	—	—	—	—	長期浸水対策検討中	—	○公表OK
高知市237	E101b	高知市	朝倉総合市民会館	C	避難所関連(避難所)	国道56号→市道→【拠点】	春野総合運動公園	●	0.00	0.25	0.00	0.3	—	—	—	—	—	—	—	—	基点からのルート等は「広域039」を参照	○公表OK	
高知市238	E106b	高知市	春野公民館	C	避難所関連(避難所)	【基点】→県道高知南環状線→県道高知春野線→農道→市道→【拠点】	春野総合運動公園	●	—	—	0.25	0.3	—	—	—	—	—	—	—	—	—	○公表OK	
高知市239	E107b	高知市	小高板市民会館	C	避難所関連(避難所)	国道33号→県道弘瀬高知線→市道→【拠点】	春野総合運動公園	△	重機不足	—	—	—	—	0.43	0.47	0.9	—	—	—	—	—	○公表OK	
高知市239②	E107b-②	高知市	小高板市民会館	C	避難所関連(避難所)	国道33号→県道弘瀬高知線→市道→【拠点】	春野総合運動公園	△	重機不足	—	—	—	—	1.48	0.47	2.0	—	—	—	—	—	○公表OK	
高知市240	E108b	高知市	三里文化会館	C	避難所関連(避難所)	国道55号→南国広域農道→県道春野赤岡線→市道→県道春野赤岡線→県道桂浜至水線→【拠点】	高知県立青少年センター	●	0.00	0.00	4.08	4.1	—	—	—	—	—	—	—	近傍のヘリランディングポイントの活用を検討	基点からのルート等は「広域024」を参照	○公表OK	
高知市241	E110b	高知市	海老川市民会館	C	避難所関連(避難所)	国道56号→市道→【拠点】	春野総合運動公園	△	重機不足	—	—	—	—	0.10	1.20	1.3	—	—	—	—	—	○公表OK	
高知市242	E112b	高知市	小石木市民会館	C	避難所関連(避難所)	国道56号→市道→【拠点】	春野総合運動公園	△	重機不足	—	—	—	—	0.04	11.20	11.2	—	—	—	—	—	○公表OK	
高知市243	E113b	高知市	長浜市民会館	C	避難所関連(避難所)	【基点】→県道高知南環状線→市道→農道→県道高知南環状線→県道春野赤岡線→県道桂浜はりまや線→市道→【拠点】	春野総合運動公園	△	重機不足	—	—	—	—	0.77	2.66	3.4	—	—	—	—	—	○公表OK	
高知市244	E114b	高知市	西山市民会館	C	避難所関連(避難所)	国道56号→市道→【拠点】	春野総合運動公園	△	重機不足	—	—	—	—	0.05	0.15	0.2	—	—	—	—	—	○公表OK	
高知市245	E115b	高知市	朝倉市民会館	C	避難所関連(避難所)	国道56号→市道→【拠点】	春野総合運動公園	△	重機不足	—	—	—	—	0.02	0.15	0.2	—	—	—	—	—	○公表OK	
高知市246	E116b	高知市	春野公民館南ヶ丘分館	C	避難所関連(避難所)	【基点】→県道高知南環状線→市道→農道→県道高知南環状線→市道→【拠点】	春野総合運動公園	●	—	—	0.00	0.0	—	—	—	—	—	—	—	—	—	○公表OK	
高知市247	E117b	高知市	潮江市民会館	C	避難所関連(避難所)	国道56号→市道→【拠点】	春野総合運動公園	●	0.00	0.25	0.00	0.3	—	—	—	—	—	—	—	—	基点からのルート等は「広域039」を参照	○公表OK	
高知市248	E118b	高知市	種崎地区津波避難センター	C	避難所関連(避難所)	国道55号→南国広域農道→県道春野赤岡線→市道→県道春野赤岡線→県道桂浜至水線→県道弘瀬下種崎線→【拠点】	高知県立青少年センター	●	0.00	0.00	5.13	5.1	—	—	—	—	—	—	近傍のヘリランディングポイントの活用を検討	基点からのルート等は「広域024」を参照	○公表OK		
高知市249	E119b	高知市	松田市民会館	C	避難所関連(避難所)	国道56号→市道→【拠点】	春野総合運動公園	●	0.00	0.25	0.00	0.3	—	—	—	—	—	—	—	—	基点からのルート等は「広域039」を参照	○公表OK	
高知市250	E120b	高知市	春野公民館弘岡下分館	C	避難所関連(避難所)	【基点】→県道高知南環状線→県道高知春野線→農道→市道→県道高知南環状線→市道→【拠点】	春野総合運動公園	●	—	—	0.25	0.3	—	—	—	—	—	—	—	—	—	○公表OK	
高知市251	E121b	高知市	春野公民館弘岡上分館	C	避難所関連(避難所)	国道56号→市道→【拠点】	春野総合運動公園	●	0.00	0.25	0.00	0.3	—	—	—	—	—	—	—	—	基点からのルート等は「広域039」を参照	○公表OK	
高知市252	E123b	高知市	春野公民館森山分館	C	避難所関連(避難所)	国道56号→県道春野赤岡線→県道甲殿弘岡上線→【拠点】	春野総合運動公園	●	0.00	0.25	0.00	0.3	—	—	—	—	—	—	—	—	基点からのルート等は「広域039」を参照	○公表OK	
高知市253	E124b	高知市	春野公民館鎌木分館	C	避難所関連(避難所)	【基点】→県道高知南環状線→市道→農道→市道→【拠点】	春野総合運動公園	△	重機不足	—	—	—	—	0.97	0.25	1.2	—	—	—	—	—	○公表OK	
高知市254	E125b	高知市	春野公民館平和分館	C	避難所関連(避難所)	【基点】→県道高知南環状線→市道→農道→市道→【拠点】	春野総合運動公園	△	重機不足	—	—	—	—	0.03	0.25	0.3	—	—	—	—	—	○公表OK	
高知市255	E126b	高知市	春野弘岡中市民会館	C	避難所関連(避難所)	【基点】→県道高知南環状線→県道高知春野線→農道→市道→県道高知南環状線→市道→【拠点】	春野総合運動公園	△	重機不足	—	—	—	—	0.80	0.25	1.1	—	—	—	—	—	○公表OK	
高知市256	E127b	高知市	春野公民館弘岡中分館	C	避難所関連(避難所)	【基点】→県道高知南環状線→県道高知春野線→農道→市道→県道高知南環状線→市道→【拠点】	春野総合運動公園	●	—	—	0.25	0.3	—	—	—	—	—	—	—	—	—	○公表OK	
高知市257	E128b	高知市	春野公民館芳原分館	C	避難所関連(避難所)	【基点】→県道高知南環状線→市道→【拠点】	春野総合運動公園	●	—	—	0.00	0.0	—	—	—	—	—	—	—	—	—	○公表OK	
高知市258	E129b	高知市	春野公民館秋山分館	C	避難所関連(避難所)	【基点】→県道高知南環状線→県道高知春野線→農道→市道→農道→市道→県道甲殿弘岡上線→【拠点】	春野総合運動公園	△	重機不足	—	—	—	—	0.83	0.25	1.1	—	—	—	—	—	○公表OK	
高知市259	E130b	高知市	春野公民館西畑分館	C	避難所関連(避難所)	国道56号→県道春野赤岡線→県道甲殿弘岡上線→市道→農道→県道春野赤岡線→市道→【拠点】	春野総合運動公園	△	重機不足	—	—	—	—	0.88	0.25	1.1	—	—	—	—	—	○公表OK	
高知市259②	E130b-②	高知市	春野公民館西畑分館	C	避難所関連(避難所)	国道56号→県道高知南環状線→市道→農道→県道春野赤岡線→【拠点】	春野総合運動公園	△	重機不足	—	—	—	—	1.77	0.25	2.0	—	—	—	—	—	○公表OK	
高知市260	E131b	高知市	春野公民館ノ谷分館	C	避難所関連(避難所)	【基点】→県道高知南環状線→市道→農道→県道高知南環状線→市道→【拠点】	春野総合運動公園	●	—	—	0.00	0.0	—	—	—	—	—	—	—	—	—	○公表OK	
高知市261	E132b	高知市	春野公民館甲殿分館	C	避難所関連(避難所)	各地域の長期浸水対策検討結果に基づき対策完了後に算出を予定	春野総合運動公園	×	長期浸水	—	—	—	—	—	—	—	—	—	—	—	長期浸水対策検討中	—	○公表OK
高知市262	E133b	高知市	春野秋山市民会館	C	避難所関連(避難所)	【基点】→県道高知南環状線→県道高知春野線→農道→市道→農道→市道→県道甲殿弘岡上線→【拠点】	春野総合運動公園	△	重機不足	—	—	—	—	0.19	0.14	0.3	—	—	—	—	—	○公表OK	
高知市263	E134b	高知市	春野公民館西分館	C	避難所関連(避難所)	【基点】→県道高知南環状線→県道高知春野線→農道→市道→農道→市道→【拠点】	春野総合運動公園	●	—	—	0.25	0.3	—	—	—	—	—	—	—	—	—	○公表OK	
高知市264	E135b	高知市	浦戸ふれあいセンター	C	避難所関連(避難所)	【基点】→県道高知南環状線→市道→農道→県道高知南環状線→県道春野赤岡線→県道桂浜はりまや線→市道→【拠点】	春野総合運動公園	△	重機不足	—	—	—	—	0.81	2.50	3.3	—	—	—	—	—	○公表OK	
高知市265	E137b	高知市	御堂瀬ふれあいセンター	C	避難所関連(避難所)	各地域の長期浸水対策検討結果に基づき対策完了後に算出を予定	春野総合運動公園	×	長期浸水	—	—	—	—	—	—	—	—	—	—	—	長期浸水対策検討中	—	○公表OK
高知市266	E138b	高知市	春野																				

(L2想定) 道路啓閉日数一覧表

新ID	旧ID	市町村	拠点名	防災拠点種別		啓閉ルート(基点一拠点、または国管理道一拠点)	基点	道路啓閉日数算出	ルート上の最大啓閉日数(日)			ルート全体啓閉日数	重機不足区間			道路啓閉に長時間(日超)を要する拠点への対策				備考	公表の意向			
				種別	災害時における拠点の役割				国管理道	市町村管理道			作業日数	再利用重機到着日数目安	重機の再利用を考慮したルート全体啓閉日数	道路整備による対策		道路整備以外による対策						
										基点から国管理道	拠点から国管理道					短期的対策	長期的対策	対策内容	対策後日数					
高知市336	—	高知市	JA 高知市 三里	C	ライフライン復旧(燃料)	国道55号→南国広域農道→県道春野赤岡線→市道→県道春野赤岡線→【拠点】	高知県立青少年センター	●	0.00	0.00	3.13	3.1	—	—	—	—	—	—	—	近傍のヘリランディングポイントの活用を検討	基点からのルート等は「広域024」を参照	○公表OK		
高知市337	—	高知市	(株)JAエナジーこうち 本所	C	ライフライン復旧(燃料)	【基点】→県道高知南環状線→県道高知春野線→農道→【拠点】	春野総合運動公園	●	—	—	0.25	0.3	—	—	—	—	—	—	—	—	—	—	○公表OK	
高知市338	E048c	高知市	海老ノ丸ポンプ場	C	その他(長期浸水対策関連)	高知市江ノ口・下知エリア・止水排水完了後、0.6日～11.1日	高知市上下水道局針木浄水場	×	長期浸水	—	—	—	—	—	—	—	—	—	—	—	—	—	○公表OK	
高知市339	E049c	高知市	一宮ポンプ場	C	その他(長期浸水対策関連)	各地域の長期浸水対策検討結果に基づく対策完了後に算出を予定	高知市上下水道局針木浄水場	×	長期浸水	—	—	—	—	—	—	—	—	—	—	—	—	—	○公表OK	
高知市340	E050c	高知市	五台山ポンプ場	C	その他(長期浸水対策関連)	各地域の長期浸水対策検討結果に基づく対策完了後に算出を予定	高知市上下水道局針木浄水場	×	長期浸水	—	—	—	—	—	—	—	—	—	—	—	—	—	○公表OK	
高知市341	E051c	高知市	潮江南ポンプ場	C	その他(長期浸水対策関連)	各地域の長期浸水対策検討結果に基づく対策完了後に算出を予定	高知市上下水道局針木浄水場	×	長期浸水	—	—	—	—	—	—	—	—	—	—	—	—	—	○公表OK	
高知市342	E053c	高知市	仁井田ポンプ場	C	その他(長期浸水対策関連)	高知南IC→南国広域農道→県道春野赤岡線→市道→県道春野赤岡線→県道桂浜至水線→【拠点】	高知市上下水道局針木浄水場	●	0.00	0.00	5.67	5.7	—	—	—	—	—	—	—	—	近傍のヘリランディングポイントの活用を検討	基点からのルート等は「高知市049」を参照	○公表OK	
高知市343	E054c	高知市	大津ポンプ場	C	その他(長期浸水対策関連)	各地域の長期浸水対策検討結果に基づく対策完了後に算出を予定	高知市上下水道局針木浄水場	×	長期浸水	—	—	—	—	—	—	—	—	—	—	—	—	—	○公表OK	
高知市344	E055c	高知市	新野ポンプ場	C	その他(長期浸水対策関連)	各地域の長期浸水対策検討結果に基づく対策完了後に算出を予定	高知市上下水道局針木浄水場	×	長期浸水	—	—	—	—	—	—	—	—	—	—	—	—	—	○公表OK	
高知市345	E056c	高知市	長浜雨水ポンプ場	C	その他(長期浸水対策関連)	国道56号→県道高知南環状線→県道高知春野線→農道→市道→県道高知南環状線→市道→農道→県道高知南環状線→県道春野赤岡線→県道桂浜はりまや線→市道→【拠点】	高知市上下水道局針木浄水場	△	重機不足	—	—	—	—	0.61	2.50	3.1	—	—	—	—	—	—	○公表OK	
高知市346	—	高知市	森ポンプ場	C	その他(長期浸水対策関連)	各地域の長期浸水対策検討結果に基づく対策完了後に算出を予定	高知市上下水道局針木浄水場	×	長期浸水	—	—	—	—	—	—	—	—	—	—	—	—	—	○公表OK	
高知市347	—	高知市	高須雨水ポンプ場	C	その他(長期浸水対策関連)	各地域の長期浸水対策検討結果に基づく対策完了後に算出を予定	高知市上下水道局針木浄水場	×	長期浸水	—	—	—	—	—	—	—	—	—	—	—	—	—	○公表OK	
高知市348	—	高知市	鹿児第二排水機場	C	その他(長期浸水対策関連)	各地域の長期浸水対策検討結果に基づく対策完了後に算出を予定	高知県立青少年センター	×	長期浸水	—	—	—	—	—	—	—	—	—	—	—	—	—	○公表OK	
高知市349	—	高知市	鹿児川排水機場	C	その他(長期浸水対策関連)	各地域の長期浸水対策検討結果に基づく対策完了後に算出を予定	高知県立青少年センター	×	長期浸水	—	—	—	—	—	—	—	—	—	—	—	—	—	○公表OK	
高知市350	—	高知市	本江田川排水機場	C	その他(長期浸水対策関連)	各地域の長期浸水対策検討結果に基づく対策完了後に算出を予定	高知県立青少年センター	×	長期浸水	—	—	—	—	—	—	—	—	—	—	—	—	—	○公表OK	
高知市351	—	高知市	江ノ口川排水機場	C	その他(長期浸水対策関連)	高知市江ノ口・下知エリア・止水排水完了後、0.6日～11.1日	春野総合運動公園	×	長期浸水	—	—	—	—	—	—	—	—	—	—	—	—	—	○公表OK	
高知市352	—	高知市	堀川排水機場	C	その他(長期浸水対策関連)	高知市江ノ口・下知エリア・止水排水完了後、0.6日～11.1日	春野総合運動公園	×	長期浸水	—	—	—	—	—	—	—	—	—	—	—	—	—	○公表OK	
高知市353	—	高知市	竹島川排水機場	C	その他(長期浸水対策関連)	各地域の長期浸水対策検討結果に基づく対策完了後に算出を予定	春野総合運動公園	×	長期浸水	—	—	—	—	—	—	—	—	—	—	—	—	—	○公表OK	
高知市354	—	高知市	横浜排水機場	C	その他(長期浸水対策関連)	各地域の長期浸水対策検討結果に基づく対策完了後に算出を予定	春野総合運動公園	×	長期浸水	—	—	—	—	—	—	—	—	—	—	—	—	—	○公表OK	
高知市355	—	高知市	十津排水機場	C	その他(長期浸水対策関連)	国道56号→南国広域農道→県道春野赤岡線→市道→県道春野赤岡線→県道桂浜至水線→【拠点】	高知県立青少年センター	●	0.00	0.00	5.97	6.0	—	—	—	—	—	—	—	—	近傍のヘリランディングポイントの活用を検討	基点からのルート等は「広域024」を参照	○公表OK	
高知市356	E001c	高知市	鏡ガム管理事務所	C	その他(ダム点検・復旧)	国道33号→県道高知伊予三島線→県道南国伊野線→【拠点】	春野総合運動公園	●	0.00	0.25	4.17	4.2	—	—	—	—	—	—	—	—	近傍のヘリランディングポイントの活用を検討	基点からのルート等は「広域039」を参照	○公表OK	
高知市357	—	高知市	高知市上下水道局	A	地方生活圏中心都市の役場等 各局(上下水道)	国道33号→県道高知土佐線→市道→【拠点】	春野総合運動公園	●	0.00	0.25	0.00	0.3	—	—	—	—	—	—	—	—	—	基点からのルート等は「広域039」を参照	○公表OK	
高知市358	—	高知市	(一社)高知県LPガス協会	B	地域防災計画の防災機関(ライフラインの指令拠点)	国道56号→市道→【拠点】	春野総合運動公園	△	重機不足	—	—	—	—	0.29	0.30	0.6	—	—	—	—	—	—	○公表OK	
高知市359	—	高知市	JR 四国旅客鉄道高知企画部	B	地域防災計画の防災機関(最速輸送の指令拠点)	高知市江ノ口・下知エリア・止水排水完了後、0.6日～11.1日	春野総合運動公園	×	長期浸水	—	—	—	—	—	—	—	—	—	—	—	—	—	○公表OK	
高知市360	—	高知市	NHK 日本放送協会高知放送局	B	地域防災計画の防災機関(放送局、新聞社)	高知市江ノ口・下知エリア・止水排水完了後、0.6日～11.1日	春野総合運動公園	×	長期浸水	—	—	—	—	—	—	—	—	—	—	—	—	—	○公表OK	
高知市361	—	高知市	高知放送局 高知新聞社	B	地域防災計画の防災機関(放送局、新聞社)	高知市江ノ口・下知エリア・止水排水完了後、0.6日～11.1日	春野総合運動公園	×	長期浸水	—	—	—	—	—	—	—	—	—	—	—	—	—	○公表OK	
高知市362	—	高知市	高知テレビ	B	地域防災計画の防災機関(放送局、新聞社)	高知市江ノ口・下知エリア・止水排水完了後、0.6日～11.1日	春野総合運動公園	×	長期浸水	—	—	—	—	—	—	—	—	—	—	—	—	—	○公表OK	
高知市363	—	高知市	高知さんさんテレビ	B	地域防災計画の防災機関(放送局、新聞社)	高知市江ノ口・下知エリア・止水排水完了後、0.6日～11.1日	春野総合運動公園	×	長期浸水	—	—	—	—	—	—	—	—	—	—	—	—	—	○公表OK	
高知市364	—	高知市	高知エフエム	B	地域防災計画の防災機関(放送局、新聞社)	高知市江ノ口・下知エリア・止水排水完了後、0.6日～11.1日	春野総合運動公園	×	長期浸水	—	—	—	—	—	—	—	—	—	—	—	—	—	○公表OK	
高知市365	—	高知市	高知県看護協会	B	地域防災計画の防災機関(県内医師会等)	国道56号→市道→【拠点】	春野総合運動公園	●	0.00	0.25	0.00	0.3	—	—	—	—	—	—	—	—	—	—	基点からのルート等は「広域039」を参照	○公表OK
高知市370	—	高知市	JR高知駅	B	市町村が地域防災計画で緊急輸送道路に関連する3次防災拠点に位置付けるもの	高知市江ノ口・下知エリア・止水排水完了後、0.6日～11.1日	春野総合運動公園	×	長期浸水	—	—	—	—	—	—	—	—	—	—	—	—	—	○公表OK	
高知市371	—	高知市	高知北消防署	A	消防機関	国道33号→県道高知伊予三島線→県道高知北環状線→市道→【拠点】	春野総合運動公園	●	0.00	0.25	0.31	0.3	—	—	—	—	—	—	—	—	—	—	基点からのルート等は「広域039」を参照	○公表OK
広域064	F001k	土佐市	土佐市民病院	広域	災害拠点病院	国道56号→県道土佐伊野線→市道→【拠点】	土佐IC	●	0.00	—	0.00	0.0	—	—	—	—	—	—	—	—	—	—	○公表OK	
土佐市001	F005a	土佐市	土佐市防災センター	A	災害対策本部(市町村)	国道56号→県道土佐伊野線→市道→【拠点】	土佐IC	●	0.00	—	0.00	0.0	—	—	—	—	—	—	—	—	—	—	○公表OK	
土佐市002	F001a	土佐市	土佐市役所	A	災害対策本部(市町村)	国道56号→県道土佐伊野線→【拠点】	土佐IC	●	0.00	—	0.00	0.0	—	—	—	—	—	—	—	—	—	—	○公表OK	
土佐市003	F002a	土佐市	土佐警察署	A	警察機関	国道56号→県道土佐伊野線→【拠点】	土佐IC	●	0.00	—	0.00	0.0	—	—	—	—	—	—	—	—	—	—	○公表OK	
土佐市004	F003a	土佐市	土佐市消防本部	A	消防機関	国道56号→【拠点】	土佐IC	●	0.00	—	—	0.0	—	—	—	—	—	—	—	—	—	—	○公表OK	
土佐市005	F006a	土佐市	土佐公園	A	応急救助機関の活動拠点(県内機関)	国道56号→市道→【拠点】	土佐市民病院	●	0.00	0.00	0.00	0.0	—	—	—	—	—	—	—	—	—	—	基点からのルート等は「広域064」を参照	○公表OK
土佐市009	F020b	土佐市	土佐市保健福祉センター	A	医療関連(医療救護所)	国道56号→県道土佐伊野線→市道→【拠点】	土佐IC	●	0.00	—	0.00	0.0	—	—	—	—	—	—	—	—	—	—	○公表OK	
土佐市010	—	土佐市	土佐中央青果卸売株式会社	A	物資拠点(備蓄物資配送)	国道56号→市道→【拠点】	春野総合運動公園	●	0.00	0.25	0.00	0.3	—	—	—	—	—	—	—	—	—	—	基点からのルート等は「広域039」を参照	○公表OK
土佐市011	—	土佐市	土佐総合青果株式会社	A	物資拠点(備蓄物資配送)	国道56号→市道→【拠点】	春野総合運動公園	●	0.00	0.25	0.00	0.3	—	—	—	—	—	—	—	—	—	—	基点からのルート等は「広域039」を参照	○公表OK
土佐市012	F026b	土佐市	塚地配水池	A	ライフライン復旧(水道)	国道56号→県道家後岩戸真幸線→市道→【拠点】	土佐市防災センター	●	0.00	0.00	1.58	1.6	—	—	—	—	—	—	—	—	—	—	基点からのルート等は「土佐市001」を参照	○公表OK
土佐市012②	F026b-②	土佐市	塚地配水池	A	ライフライン復旧(水道)	国道56号→県道土佐伊野線→市道→【拠点】	土佐市防災センター	●	0.00	0.00	24.91	24.9	—	—	—	—	—	—	—	—	—	—	基点からのルート等は「土佐市001」を参照	○公表OK
土佐市020	F001b	土佐市	戸波児童センター	B	避難所関連(避難所)	国道56号→県道家後岩戸真幸線→市道→【拠点】	土佐中央青果卸売株式会社	●	0.00	0.00	0.00	0.0	—	—	—	—	—	—	—	—	—	—	基点からのルート等は「土佐市010」を参照	○公表OK
土佐市021	F002b	土佐市	土佐合同庁舎	B	避難所関連(避難所)	国道56号→県道土佐伊野線→【拠点】	土佐中央青果卸売株式会社	●	0.00	0.00	0.00	0.0	—	—	—	—	—	—	—	—	—	—	基点からのルート等は「土佐市010」を参照	○公表OK
土佐市022	F003b	土佐市	土佐市複合文化施設つな一で	B	避難所関連(避難所)	国道56号→県道土佐伊野線→【拠点】	土佐中央青果卸売株式会社	●	0.00	0.00	0.00	0.0	—	—	—	—	—	—	—	—	—	—	基点からのルート等は「土佐市010」を参照	○公表OK
土佐市023	F004b	土佐市	戸波小学校	B	避難所関連(避難所)	国道56号→市道→【拠点】	土佐中央青果卸売株式会社	●	0.00	0.00	0.00	0.0	—	—	—	—	—	—	—	—	—	—	基点からのルート等は「土佐市010」を参照	○公表OK
土佐市024	F005b	土佐市	北原小学校	B	避難所関連(避難所)	国道56号→市道→【拠点】	土佐中央青果卸売株式会社	●	0.00	0.00	0.00	0.0	—	—	—	—	—	—	—	—	—	—	基点からのルート等は「土佐市010」を参照	○公表OK
土佐市025	F006b	土佐市	戸波中学校	B	避難所関連(避難所)	国道56号→県道家後岩戸真幸線→【拠点】	土佐中央青果卸売株式会社	●	0.00	0.00	0.00	0.0	—	—	—	—	—	—	—	—	—	—	基点からのルート等は「土佐市010」を参照	○公表OK
土佐市026	F007b	土佐市	高知リハビリテーション専門学校	B	避難所関連(避難所)	国道56号→市道→【拠点】	土佐中央青果卸売株式会社	●	0.00	0.00	0.00	0.0	—	—	—	—	—	—	—	—	—	—	基点からのルート等は「土佐市010」を参照	○公表OK
土佐市027	F009b	土佐市	高石小学校	B	避難所関連(避難所)	国道56号→県道土佐伊野線→市道→【拠点】	土佐中央青果卸売株式会社	●	0.00	0.00	0.10	0.1	—											

(L2想定) 道路啓開日数一覧表

新ID	旧ID	市町村	拠点名	防災拠点種別		啓開ルート(基点→拠点、または国管理道→拠点)	基点	道路啓開日数算出	ルート上の最大啓開日数(日)			重機不足区間			道路啓開に長時間(日超)を要する拠点への対策				備考	公表の意向	
				種別	災害時における拠点の役割				国管理道	県市町村管理道		ルート全体啓開日数	作業日数	再利用重機到着日数目安	重機の再利用を考慮したルート全体啓開日数	道路整備による対策		道路整備以外による対策			
										基点から国管理道	拠点から国管理道					短期的対策	長期的対策	対策内容			対策後日数
土佐市030	F012b	土佐市	蓮池小学校	B	避難所関連(避難所)	国道56号→市道→【拠点】	土佐中央青果卸売株式会社	●	0.00	0.00	0.00	0.0	—	—	—	—	—	—	基点からのルート等は「土佐市010」を参照	○公表OK	
土佐市031	F013b	土佐市	波介小学校	B	避難所関連(避難所)	国道56号→県道家後岩戸真幸線→【拠点】	土佐中央青果卸売株式会社	●	0.00	0.00	0.00	0.0	—	—	—	—	—	—	基点からのルート等は「土佐市010」を参照	○公表OK	
土佐市032	F014b	土佐市	谷地集会所	B	避難所関連(避難所)	国道56号→県道土佐佐川線→【拠点】	土佐中央青果卸売株式会社	●	0.00	0.00	1.25	1.3	—	—	—	—	—	—	基点からのルート等は「土佐市010」を参照	○公表OK	
土佐市033	F015b	土佐市	波介コミュニティセンター	B	避難所関連(避難所)	国道56号→県道家後岩戸真幸線→市道→【拠点】	土佐中央青果卸売株式会社	●	0.00	0.00	0.00	0.0	—	—	—	—	—	—	基点からのルート等は「土佐市010」を参照	○公表OK	
土佐市034	F016b	土佐市	蓮池コミュニティセンター	B	避難所関連(避難所)	国道56号→市道→【拠点】	土佐中央青果卸売株式会社	●	0.00	0.00	0.00	0.0	—	—	—	—	—	—	基点からのルート等は「土佐市010」を参照	○公表OK	
土佐市035	F017b	土佐市	高岡市民館	B	避難所関連(避難所)	国道56号→県道土佐伊野線→市道→【拠点】	土佐中央青果卸売株式会社	●	0.00	0.00	0.00	0.0	—	—	—	—	—	—	基点からのルート等は「土佐市010」を参照	○公表OK	
土佐市036	F018b	土佐市	北原公民館	B	避難所関連(避難所)	国道56号→【拠点】	土佐中央青果卸売株式会社	●	0.00	0.00	—	0.0	—	—	—	—	—	—	基点からのルート等は「土佐市010」を参照	○公表OK	
土佐市037	F019b	土佐市	出間公民館	B	避難所関連(避難所)	国道56号→県道家後岩戸真幸線→市道→【拠点】	土佐中央青果卸売株式会社	●	0.00	0.00	0.00	0.0	—	—	—	—	—	—	基点からのルート等は「土佐市010」を参照	○公表OK	
土佐市038	F023b	土佐市	戸波総合市民センター、戸波水源地	B	避難所関連(避難所)	国道56号→県道家後岩戸真幸線→市道→【拠点】	土佐中央青果卸売株式会社	●	0.00	0.00	0.00	0.0	—	—	—	—	—	—	基点からのルート等は「土佐市010」を参照	○公表OK	
土佐市039	F031b	土佐市	天理教高岡大教会	B	避難所関連(避難所)	国道56号→市道→【拠点】	土佐中央青果卸売株式会社	●	0.00	0.00	0.00	0.0	—	—	—	—	—	—	基点からのルート等は「土佐市010」を参照	○公表OK	
土佐市040	F032b	土佐市	グランディール	B	避難所関連(避難所)	国道56号→県道土佐伊野線→【拠点】	土佐中央青果卸売株式会社	●	0.00	0.00	0.00	0.0	—	—	—	—	—	—	基点からのルート等は「土佐市010」を参照	○公表OK	
土佐市041	—	土佐市	船越団地集会所	B	避難所関連(避難所)	国道56号→市道→【拠点】	土佐中央青果卸売株式会社	●	0.00	0.00	0.00	0.0	—	—	—	—	—	—	基点からのルート等は「土佐市010」を参照	○公表OK	
土佐市042	—	土佐市	土佐市教育研究所	B	避難所関連(避難所)	国道56号→市道→【拠点】	土佐中央青果卸売株式会社	●	0.00	0.00	0.05	0.1	—	—	—	—	—	—	基点からのルート等は「土佐市010」を参照	○公表OK	
土佐市043	F004a	土佐市	高岡第一小学校	B	避難所関連(避難所)	国道56号→県道土佐伊野線→【拠点】	土佐中央青果卸売株式会社	●	0.00	0.00	0.00	0.0	—	—	—	—	—	—	基点からのルート等は「土佐市010」を参照	○公表OK	
土佐市044	F008b	土佐市	高岡中学校	B	避難所関連(避難所)	国道56号→県道土佐伊野線→市道→【拠点】	土佐中央青果卸売株式会社	●	0.00	0.00	0.00	0.0	—	—	—	—	—	—	基点からのルート等は「土佐市010」を参照	○公表OK	
土佐市045	—	土佐市	特別養護老人ホーム とさの里	B	避難所関連(福祉避難所等)	【基点】→市道→【拠点】	土佐市民病院	●	—	—	0.00	0.0	—	—	—	—	—	—	—	○公表OK	
土佐市046	—	土佐市	障害者支援施設 とさ	B	避難所関連(福祉避難所等)	国道56号→県道家後岩戸真幸線→市道→【拠点】	土佐市民病院	●	0.00	0.00	0.00	0.0	—	—	—	—	—	—	基点からのルート等は「広域064」を参照	○公表OK	
土佐市047	—	土佐市	第一太陽福祉園	B	避難所関連(福祉避難所等)	国道56号→県道家後岩戸真幸線→市道→【拠点】	土佐市民病院	●	0.00	0.00	0.00	0.0	—	—	—	—	—	—	基点からのルート等は「広域064」を参照	○公表OK	
土佐市048	—	土佐市	短期入所事業所 たい・よう	B	避難所関連(福祉避難所等)	国道56号→県道家後岩戸真幸線→市道→【拠点】	土佐市民病院	●	0.00	0.00	0.00	0.0	—	—	—	—	—	—	基点からのルート等は「広域064」を参照	○公表OK	
土佐市049	—	土佐市	生活介護事業所 ひまわり舎	B	避難所関連(福祉避難所等)	【基点】→市道→県道土佐伊野線→市道→【拠点】	土佐市民病院	●	—	—	0.02	0.0	—	—	—	—	—	—	—	○公表OK	
土佐市050	—	土佐市	高石保育園	B	避難所関連(福祉避難所等)	国道56号→県道土佐伊野線→市道→【拠点】	土佐市民病院	●	0.00	0.00	0.10	0.1	—	—	—	—	—	—	基点からのルート等は「広域064」を参照	○公表OK	
土佐市051	—	土佐市	わかば保育園	B	避難所関連(福祉避難所等)	【基点】→市道→県道土佐伊野線→市道→【拠点】	土佐市民病院	●	—	—	0.00	0.0	—	—	—	—	—	—	—	○公表OK	
土佐市052	—	土佐市	すみれ保育園	B	避難所関連(福祉避難所等)	【基点】→市道→【拠点】	土佐市民病院	●	—	—	0.00	0.0	—	—	—	—	—	—	—	○公表OK	
土佐市053	—	土佐市	愛聖保育園	B	避難所関連(福祉避難所等)	【基点】→市道→県道土佐伊野線→市道→【拠点】	土佐市民病院	●	—	—	0.00	0.0	—	—	—	—	—	—	—	○公表OK	
土佐市054	—	土佐市	山の手保育園	B	避難所関連(福祉避難所等)	国道56号→県道土佐伊野線→市道→【拠点】	土佐市民病院	●	0.00	0.00	0.00	0.0	—	—	—	—	—	—	基点からのルート等は「広域064」を参照	○公表OK	
土佐市055	—	土佐市	天理あかつき保育園	B	避難所関連(福祉避難所等)	国道56号→市道→【拠点】	土佐市民病院	●	0.00	0.00	0.03	0.0	—	—	—	—	—	—	基点からのルート等は「広域064」を参照	○公表OK	
土佐市056	—	土佐市	蓮池保育園	B	避難所関連(福祉避難所等)	国道56号→市道→【拠点】	土佐市民病院	●	0.00	0.00	0.00	0.0	—	—	—	—	—	—	基点からのルート等は「広域064」を参照	○公表OK	
土佐市057	—	土佐市	波介保育園	B	避難所関連(福祉避難所等)	国道56号→県道家後岩戸真幸線→市道→【拠点】	土佐市民病院	●	0.00	0.00	0.00	0.0	—	—	—	—	—	—	基点からのルート等は「広域064」を参照	○公表OK	
土佐市058	—	土佐市	北原保育園	B	避難所関連(福祉避難所等)	国道56号→県道岩戸明ヶ谷線→市道→【拠点】	土佐市民病院	●	0.00	0.00	0.00	0.0	—	—	—	—	—	—	基点からのルート等は「広域064」を参照	○公表OK	
土佐市059	—	土佐市	こぼと保育園	B	避難所関連(福祉避難所等)	国道56号→県道家後岩戸真幸線→市道→【拠点】	土佐市民病院	●	0.00	0.00	0.00	0.0	—	—	—	—	—	—	基点からのルート等は「広域064」を参照	○公表OK	
土佐市060	—	土佐市	特別養護老人ホーム さくら	B	避難所関連(福祉避難所等)	【基点】→市道→県道土佐伊野線→市道→【拠点】	土佐市民病院	●	—	—	0.00	0.0	—	—	—	—	—	—	—	○公表OK	
土佐市061	—	土佐市	知的障害者支援施設 くすのき園	B	避難所関連(福祉避難所等)	【基点】→市道→県道土佐伊野線→県道家後岩戸真幸線→【拠点】	土佐市民病院	●	—	—	0.00	0.0	—	—	—	—	—	—	—	○公表OK	
土佐市062	—	土佐市	デイサービス 高岡	B	避難所関連(福祉避難所等)	国道56号→県道土佐伊野線→【拠点】	土佐市民病院	●	0.00	0.00	0.00	0.0	—	—	—	—	—	—	基点からのルート等は「広域064」を参照	○公表OK	
土佐市063	—	土佐市	デイサービスセンター 純信の里	B	避難所関連(福祉避難所等)	国道56号→県道家後岩戸真幸線→【拠点】	土佐市民病院	●	0.00	0.00	0.00	0.0	—	—	—	—	—	—	基点からのルート等は「広域064」を参照	○公表OK	
土佐市064	—	土佐市	株式会社中村青果	B	物資拠点(備蓄物資配送)	国道56号→県道新居中島線→【拠点】	春野総合運動公園	●	0.00	0.25	0.01	0.3	—	—	—	—	—	—	基点からのルート等は「広域039」を参照	○公表OK	
土佐市065	—	土佐市	土佐園芸青果株式会社	B	物資拠点(備蓄物資配送)	国道56号→県道新居中島線→【拠点】	春野総合運動公園	●	0.00	0.25	0.01	0.3	—	—	—	—	—	—	基点からのルート等は「広域039」を参照	○公表OK	
土佐市066	—	土佐市	株式会社前川博之商店	B	物資拠点(備蓄物資配送)	国道56号→県道土佐伊野線→市道→【拠点】	春野総合運動公園	●	0.00	0.25	0.00	0.3	—	—	—	—	—	—	基点からのルート等は「広域039」を参照	○公表OK	
土佐市067	F007a	土佐市	土佐市防災備蓄倉庫	B	物資拠点(ブッシュ型物資配送)	国道56号→県道土佐伊野線→市道→【拠点】	春野総合運動公園	●	0.00	0.25	0.04	0.3	—	—	—	—	—	—	基点からのルート等は「広域039」を参照	○公表OK	
土佐市068	F028b	土佐市	土佐市民体育館	B	遺体処理関連(遺体検案・安置所)	国道56号→県道土佐伊野線→市道→【拠点】	土佐IC	●	0.00	—	0.00	0.0	—	—	—	—	—	—	—	○公表OK	
土佐市069	—	土佐市	仁淀川下流衛生事務所組合	B	廃棄物処理関連(し尿処理施設)	国道56号→県道土佐伊野線→市道→【拠点】	土佐IC	●	0.00	—	0.00	0.0	—	—	—	—	—	—	—	○公表OK	
土佐市070	—	土佐市	北原クリーンセンター	B	廃棄物処理関連(ゴミ等処理施設)	国道56号→市道→【拠点】	土佐IC	●	0.00	—	1.17	1.2	—	—	—	—	—	—	—	○公表OK	
土佐市071	F022b	土佐市	四国電力送配電(株)高岡変電所	B	ライフライン復旧(電力)	国道56号→市道→【拠点】	土佐IC	●	0.00	—	0.00	0.0	—	—	—	—	—	—	—	○公表OK	
土佐市072	F024b	土佐市	高岡水源地	B	ライフライン復旧(上水道)	国道56号→県道土佐伊野線→【拠点】	土佐防災センター	●	0.00	0.00	0.00	0.0	—	—	—	—	—	—	基点からのルート等は「土佐市001」を参照	○公表OK	
土佐市073	F025b	土佐市	中島水源地	B	ライフライン復旧(上水道)	国道56号→県道新居中島線→市道→【拠点】	土佐防災センター	●	0.00	0.00	0.00	0.0	—	—	—	—	—	—	基点からのルート等は「土佐市001」を参照	○公表OK	
土佐市074	—	土佐市	高知土佐交換所	B	ライフライン復旧(通信)	国道56号→県道土佐伊野線→【拠点】	国道56号線	●	—	—	0.00	0.0	—	—	—	—	—	—	—	○公表OK	
土佐市075	—	土佐市	吉末建設工業(株)土佐56FS給油所	B	ライフライン復旧(燃料)	国道56号→県道新居中島線→【拠点】	春野総合運動公園	●	0.00	0.25	0.00	0.3	—	—	—	—	—	—	基点からのルート等は「広域039」を参照	○公表OK	
土佐市076	—	土佐市	高橋石油	B	ライフライン復旧(燃料)	国道56号→県道土佐伊野線→【拠点】	春野総合運動公園	●	0.00	0.25	0.00	0.3	—	—	—	—	—	—	基点からのルート等は「広域039」を参照	○公表OK	
土佐市077	—	土佐市	土佐共同産業(株)ラフィーネ高岡	B	ライフライン復旧(燃料)	国道56号→【拠点】	春野総合運動公園	●	0.00	0.25	—	0.3	—	—	—	—	—	—	基点からのルート等は「広域039」を参照	○公表OK	
土佐市078	—	土佐市	ノモト實業(有)蓮池	B	ライフライン復旧(燃料)	国道56号→【拠点】	春野総合運動公園	●	0.00	0.25	—	0.3	—	—	—	—	—	—	基点からのルート等は「広域039」を参照	○公表OK	
土佐市079	—	土佐市	白木石油店	B	ライフライン復旧(燃料)	国道56号→県道土佐伊野線→【拠点】	春野総合運動公園	●	0.00	0.25	0.00	0.3	—	—	—	—	—	—	基点からのルート等は「広域039」を参照	○公表OK	
土佐市080	F007c	土佐市	四国電力(株)旧高岡営業所	C	ライフライン復旧(電力)	国道56号→市道→【拠点】	土佐IC	●	0.00	—	0.00	0.0	—	—	—	—	—	—	—	○公表OK	
土佐市081	—	土佐市	白菊園病院	A	医療関連(救護病院)	国道56号→県道家後岩戸真幸線→市道→県道土佐伊野線→県道須崎仁ノ線→【拠点】	土佐IC	●	0.00	—	0.73	0.7	—	—	—	—	—	—	—	○公表OK	
土佐市082	—	土佐市	(仮称)宇佐防災都市公園	B	市町村が地域防災計画で緊急輸送道路に関連する3次防災拠点に位置付けるもの	国道56号→県道家後岩戸真幸線→市道→県道土佐伊野線→市道→【拠点】	土佐IC	●	0.00	—	1.33	1.3	—	—	—	—	—	—	—	○公表OK	

(L2想定) 道路啓閉日数一覧表

新ID	旧ID	市町村	拠点名	防災拠点種別		啓閉ルート(基点→拠点、または国管理道→拠点)	基点	道路啓閉日数算出	ルート上の最大啓閉日数(日)			ルート全体啓閉日数	重機不足区間			道路啓閉に長時間(日超)を要する拠点への対策				備考	公表の意向	
				種別	災害時における拠点の役割				国管理道	市町村管理道			作業日数	再利用重機到着日数目安	重機の再利用を考慮したルート全体啓閉日数	道路整備による対策		道路整備以外による対策				
										基点から国管理道	拠点から国管理道					短期的対策	長期的対策	対策内容	対策後日数			
広域066	F002k	いの町	伊野合同庁舎	広域	災害対策支部(県)	【基点】→町道→【拠点】	是友IC	●	—	—	0.00	0.0	—	—	—	—	—	—	—	—	—	○公表OK
広域067	F003k	いの町	仁淀病院	広域	災害拠点病院	【基点】→町道→【拠点】	是友IC	●	—	—	0.00	0.0	—	—	—	—	—	—	—	—	—	○公表OK
広域068	—	いの町	森木病院	広域	透析医療機関	国道33号→町道→【拠点】	天神IC	●	0.00	—	0.74	0.7	—	—	—	—	—	—	—	—	—	○公表OK
いの町001	F008a	いの町	いの町役場本庁舎	A	災害対策本部(市町村)	国道33号→国道南伊野線→町道→【拠点】	是友IC	●	0.00	—	0.00	0.0	—	—	—	—	—	—	—	—	—	○公表OK
いの町002	F009a	いの町	いの町役場吾北総合支所	A	災害対策支部(市町村)	国道33号→国道439号→国道194号→【拠点】	いの町役場本庁舎	●	3.70	0.00	1.67	3.7	—	—	—	④	再算定	—	—	近傍のヘリランディングポイントの活用を検討	基点からのルート等は「いの町001」を参照	○公表OK
いの町002②	F009a-②	いの町	いの町役場吾北総合支所	A	災害対策支部(市町村)	国道33号→国道194号→【拠点】	いの町役場本庁舎	●	3.70	0.00	12.13	12.1	—	—	—	—	—	—	—	—	基点からのルート等は「いの町001」を参照	○公表OK
いの町003	F010a	いの町	いの町役場本川総合支所	A	災害対策支部(市町村)	国道33号→国道439号→国道194号→国道石籠公園線→【拠点】	いの町役場本庁舎	●	3.70	0.00	18.04	18.0	—	—	—	④	再算定	B	—	近傍のヘリランディングポイントの活用を検討	基点からのルート等は「いの町001」を参照	○公表OK
いの町004	F011a	いの町	土佐警察署いの警察庁舎	A	警察機関	是友IC→町道→【拠点】	天神IC	●	—	—	0.00	0.0	—	—	—	—	—	—	—	—	—	○公表OK
いの町005	F012a	いの町	仁淀消防組合吾北分署	A	消防機関	国道33号→国道439号→国道194号→【拠点】	天神IC	●	3.70	—	1.67	3.7	—	—	—	④	再算定	—	—	近傍のヘリランディングポイントの活用を検討	—	○公表OK
いの町006	F013a	いの町	仁淀消防組合消防本部	A	消防機関	国道33号→町道→【拠点】	天神IC	●	0.00	—	0.00	0.0	—	—	—	—	—	—	—	—	—	○公表OK
いの町007	F017a	いの町	いの町総合運動公園	A	応急救助機関の活動拠点(県内機関)	天神IC→町道→県道高知南環状線→県道高知土佐線→【拠点】	是友IC	●	0.00	—	0.00	0.0	—	—	—	—	—	—	—	—	—	○公表OK
いの町008	—	いの町	さくら病院	A	医療関連(救護病院)	国道33号→国道194号→町道→【拠点】	仁淀病院	●	0.00	0.00	1.25	1.3	—	—	—	—	—	—	—	—	基点からのルート等は「広域067」を参照	○公表OK
いの町009	F033b	いの町	いの町本川保健福祉センター	A	医療関連(医療介護所)	国道33号→国道439号→国道194号→町道→【拠点】	仁淀病院	●	3.70	0.00	18.71	18.7	—	—	—	④	再算定	B	—	基点からのルート等は「広域067」を参照	○公表OK	
いの町010	F035b	いの町	上八川小学校	A	医療関連(医療介護所)	国道33号→国道439号→国道194号→国道439号→【拠点】	仁淀病院	●	3.70	0.00	0.88	3.7	—	—	—	④	再算定	—	—	拠点内のヘリランディングポイントの活用を検討	基点からのルート等は「広域067」を参照	○公表OK
いの町011	—	いの町	是友防災備蓄倉庫	A	物資拠点(備蓄物資配送)	是友IC→町道→【拠点】	春野総合運動公園	●	0.00	0.25	0.00	0.3	—	—	—	—	—	—	—	—	基点からのルート等は「広域039」を参照	○公表OK
いの町012	F052b	いの町	吾北ヘリポート	A	ヘリポート	【基点】→国道194号→国道439号→【拠点】	仁淀消防組合吾北分署	●	—	—	1.29	1.3	—	—	—	—	—	—	—	—	基点からのルート等は「いの町005」を参照	○公表OK
いの町013	—	いの町	程野ヘリポート	A	ヘリポート	【基点】→国道194号→町道→【拠点】	仁淀消防組合吾北分署	●	0.00	—	27.08	27.1	—	—	—	④	再算定	B	—	拠点内のヘリランディングポイントの活用を検討	基点からのルート等は「いの町005」を参照	○公表OK
いの町014	F053b	いの町	松枝ヘリポート	A	ヘリポート	【基点】→国道194号→林道→【拠点】	仁淀消防組合吾北分署	●	0.00	—	18.04	18.0	—	—	—	④	再算定	B	—	基点からのルート等は「いの町005」を参照	○公表OK	
いの町015	F054b	いの町	越裏門ヘリポート	A	ヘリポート	【基点】→国道194号→県道石籠公園線→町道→【拠点】	仁淀消防組合吾北分署	●	0.00	—	43.16	43.2	—	—	—	—	B	—	—	基点からのルート等は「いの町005」を参照	○公表OK	
いの町016	F055b	いの町	桑瀬ヘリポート	A	ヘリポート	【基点】→国道194号→町道→林道→【拠点】	仁淀消防組合吾北分署	●	0.00	—	50.67	50.7	—	—	—	④	再算定	B	—	基点からのルート等は「いの町005」を参照	○公表OK	
いの町017	—	いの町	脇山ヘリポート	A	ヘリポート	【基点】→国道194号→県道本川大杉線→【拠点】	仁淀消防組合吾北分署	●	0.00	—	18.04	18.0	—	—	—	—	B	—	拠点内のヘリランディングポイントの活用を検討	基点からのルート等は「いの町005」を参照	○公表OK	
いの町018	—	いの町	寺野ヘリポート	A	ヘリポート	【基点】→国道194号→国道439号→【拠点】	仁淀消防組合吾北分署	●	—	—	0.00	0.0	—	—	—	—	—	—	—	基点からのルート等は「いの町005」を参照	○公表OK	
いの町019	F014a	いの町	すこやかセンター伊野	B	避難所関連(避難所)	【基点】→町道→【拠点】	是友防災備蓄倉庫	●	—	—	0.00	0.0	—	—	—	—	—	—	—	—	—	○公表OK
いの町020	F015a	いの町	土佐和紙工芸村	B	避難所関連(避難所)	国道33号→国道194号→【拠点】	是友防災備蓄倉庫	●	0.00	0.00	2.50	2.5	—	—	—	—	—	—	—	—	基点からのルート等は「いの町011」を参照	○公表OK
いの町021	F034b	いの町	神谷小・中学校	B	避難所関連(避難所)	国道33号→国道194号→町道→【拠点】	是友防災備蓄倉庫	●	0.00	0.00	1.25	1.3	—	—	—	—	—	—	—	—	基点からのルート等は「いの町011」を参照	○公表OK
いの町022	F036b	いの町	伊野小学校	B	避難所関連(避難所)	国道33号→町道→【拠点】	是友防災備蓄倉庫	●	0.00	0.00	0.00	0.0	—	—	—	—	—	—	—	—	基点からのルート等は「いの町011」を参照	○公表OK
いの町023	F037b	いの町	とさ自由学校	B	避難所関連(避難所)	国道33号→国道194号→県道思地川口線→【拠点】	是友防災備蓄倉庫	●	0.00	0.00	4.42	4.4	—	—	—	—	B	—	拠点内のヘリランディングポイントの活用を検討	基点からのルート等は「いの町011」を参照	○公表OK	
いの町024	F039b	いの町	枝川小学校	B	避難所関連(避難所)	国道33号→町道→【拠点】	是友防災備蓄倉庫	●	0.00	0.00	0.00	0.0	—	—	—	—	—	—	—	—	基点からのルート等は「いの町011」を参照	○公表OK
いの町025	F040b	いの町	清水第1小学校	B	避難所関連(避難所)	【基点】→国道194号→町道→【拠点】	いの町役場吾北総合支所	●	—	—	4.01	4.0	—	—	—	—	B	—	近傍のヘリランディングポイントの活用を検討	—	○公表OK	
いの町026	F042b	いの町	川内小学校	B	避難所関連(避難所)	鎌田IC→県道土佐伊野線→町道→【拠点】	是友防災備蓄倉庫	●	0.00	0.00	0.00	0.0	—	—	—	—	—	—	—	基点からのルート等は「いの町011」を参照	○公表OK	
いの町027	F043b	いの町	本川中学校	B	避難所関連(避難所)	【基点】→県道石籠公園線→町道→【拠点】	いの町役場本川総合支所	●	—	—	0.00	0.0	—	—	—	—	—	—	—	—	—	○公表OK
いの町028	F044b	いの町	越裏門小学校	B	避難所関連(避難所)	【基点】→県道石籠公園線→町道→【拠点】	いの町役場本川総合支所	●	—	—	43.99	44.0	—	—	—	—	B	—	—	—	—	○公表OK
いの町029	F045b	いの町	本川プラチナ交流センター	B	避難所関連(避難所)	【基点】→県道石籠公園線→【拠点】	いの町役場本川総合支所	●	—	—	0.00	0.0	—	—	—	—	—	—	—	—	—	○公表OK
いの町030	F046b	いの町	大内農村婦人の家	B	避難所関連(避難所)	鎌田IC→県道土佐伊野線→町道→【拠点】	是友防災備蓄倉庫	●	0.00	0.00	0.42	0.4	—	—	—	—	—	—	—	基点からのルート等は「いの町011」を参照	○公表OK	
いの町031	F047b	いの町	天王コミュニティセンター	B	避難所関連(避難所)	天神IC→町道→県道高知南環状線→県道高知土佐線→町道→【拠点】	是友防災備蓄倉庫	●	0.00	0.00	0.00	0.0	—	—	—	—	—	—	—	基点からのルート等は「いの町011」を参照	○公表OK	
いの町032	F049b	いの町	八田コミュニティセンター	B	避難所関連(避難所)	天神IC→町道→県道高知南環状線→県道高知土佐線→町道→【拠点】	是友防災備蓄倉庫	●	0.00	0.00	0.09	0.1	—	—	—	—	—	—	—	基点からのルート等は「いの町011」を参照	○公表OK	
いの町033	F067b	いの町	吾北体育館	B	避難所関連(避難所)	【基点】→国道194号→国道439号→【拠点】	いの町役場吾北総合支所	●	—	—	0.00	0.0	—	—	—	—	—	—	—	—	—	○公表OK
いの町034	F068b	いの町	吾北小学校体育館	B	避難所関連(避難所)	【基点】→国道194号→国道439号→町道→【拠点】	いの町役場吾北総合支所	●	—	—	0.84	0.8	—	—	—	—	—	—	—	—	—	○公表OK
いの町035	F069b	いの町	下八川小学校	B	避難所関連(避難所)	【基点】→国道194号→町道→【拠点】	いの町役場吾北総合支所	●	—	—	18.86	18.9	—	—	—	—	B	—	拠点内のヘリランディングポイントの活用を検討	—	○公表OK	
いの町036	F019c	いの町	伊野中学校	B	避難所関連(避難所)	国道33号→町道→【拠点】	是友防災備蓄倉庫	●	0.00	0.00	0.10	0.1	—	—	—	—	—	—	—	基点からのルート等は「いの町011」を参照	○公表OK	
いの町037	F021c	いの町	高知農業大学校	B	避難所関連(避難所)	国道33号→町道→【拠点】	是友防災備蓄倉庫	●	0.00	0.00	0.00	0.0	—	—	—	—	—	—	—	基点からのルート等は「いの町011」を参照	○公表OK	
いの町038	F022c	いの町	伊野南小学校	B	避難所関連(避難所)	天神IC→町道→県道高知南環状線→県道高知土佐線→町道→【拠点】	是友防災備蓄倉庫	●	0.00	0.00	0.00	0.0	—	—	—	—	—	—	—	基点からのルート等は「いの町011」を参照	○公表OK	
いの町039	F023c	いの町	伊野南中学校	B	避難所関連(避難所)	天神IC→町道→県道高知南環状線→県道高知土佐線→町道→【拠点】	是友防災備蓄倉庫	●	0.00	0.00	0.00	0.0	—	—	—	—	—	—	—	基点からのルート等は「いの町011」を参照	○公表OK	
いの町040	F025c	いの町	吾北中央公民館	B	避難所関連(避難所)	【基点】→国道194号→国道439号→町道→【拠点】	いの町役場吾北総合支所	●	—	—	0.00	0.0	—	—	—	—	—	—	—	—	—	○公表OK
いの町041	F038c	いの町	枝川コミュニティセンター	B	避難所関連(避難所)	国道33号→町道→【拠点】	是友防災備蓄倉庫	●	0.00	0.00	0.00	0.0	—	—	—	—	—	—	—	—	基点からのルート等は「いの町011」を参照	○公表OK
いの町042	F059c	いの町	池ノ内コミュニティセンター	B	避難所関連(避難所)	天神IC→町道→県道高知南環状線→県道高知土佐線→町道→【拠点】	是友防災備蓄倉庫	●	0.00	0.00	2.25	2.3	—	—	—	—	—	—	—	基点からのルート等は「いの町011」を参照	○公表OK	
いの町043	F062c	いの町	波川公民館	B	避難所関連(避難所)	国道33号→県道土佐伊野線→町道→【拠点】	是友防災備蓄倉庫	●	0.00	0.00	0.00	0.0	—	—	—	—	—	—	—	基点からのルート等は「いの町011」を参照	○公表OK	
いの町044	F063c	いの町	南の谷コミュニティセンター	B	避難所関連(避難所)	鎌田IC→県道土佐伊野線→町道→【拠点】	是友防災備蓄倉庫	●	0.00	0.00	0.42	0.4	—	—	—	—	—	—	—	基点からのルート等は「いの町011」を参照	○公表OK	
いの町045	F074c	いの町	高知県立青少年体育館	B	避難所関連(避難所)	天神IC→町道→県道高知南環状線→県道高知土佐線→【拠点】	是友防災備蓄倉庫	●	0.00	0.00	0.00	0.0	—	—	—	—	—	—	—	基点からのルート等は「いの町011」を参照	○公表OK	
いの町046	F038b	いの町	三瀬中学校	B	避難所関連(避難所)	国道33号→国道194号→【拠点】	いの町役場本庁舎	●	0.00	0.00	8.43	8.4	—	—	—	—	B	—	拠点内のヘリランディングポイントの活用を検討	基点からのルート等は「いの町001」を参照	○公表OK	
いの町047	F051b	いの町	特別養護老人ホーム吾北荘	B	避難所関連(福祉避難所等)	国道33号→国道194号→町道→【拠点】	仁淀病院	●	0.00	0.00	80.87	80.9	—	—	—	①	8.43	—	—	近傍のヘリランディングポイントの活用を検討	基点からのルート等は「広域067」を参照	○公表OK
いの町048	—	いの町	特別養護老人ホーム 備後荘	B	避難所関連(福祉避難所等)	【基点】→町道→【拠点】	仁淀病院	●	—	—	0.00	0.0	—	—	—	—	—	—	—	—	—	○公表OK
いの町049	—	いの町	介護老人保健施設 仁淀清流苑	B	避難所関連(福祉避難所等)	【基点】→町道→【拠点】	仁淀病院	●	—	—	0.00	0.0	—	—	—	—	—	—	—	—	—	○公表OK

(L2想定) 道路啓閉日数一覧表

新ID	旧ID	市町村	拠点名	防災拠点種別		啓閉ルート(基点→拠点、または国管理道→拠点)	基点	道路啓閉日数算出	ルート上の最大啓閉日数(日)			ルート全体啓閉日数	重機不足区間			道路啓閉に長時間(日超)を要する拠点への対策				備考	公表の意向	
				種別	災害時における拠点の役割				国管理道	市町村管理道			作業日数	再利用重機到着日数目安	重機の再利用を考慮したルート全体啓閉日数	道路整備による対策		道路整備以外による対策				
										基点から国管理道	拠点から国管理道					短期的対策	長期的対策	対策後日数	対策内容			
																						対策内容
いの町050	—	いの町	ら・らホーム	B	避難所関連(福祉避難所等)	国道33号→町道→【拠点】	仁徳病院	●	0.00	0.00	0.00	0.0	—	—	—	—	—	—	—	基点からのルート等は「広域067」を参照	○公表OK	
いの町051	—	いの町	吾北デイサービスセンター「すこやか」	B	避難所関連(福祉避難所等)	国道33号→国道439号→町道→【拠点】	仁徳病院	●	3.70	0.00	1.67	3.7	—	—	—	④	再算定	—	—	近傍のヘリランディングポイントの活用を検討	基点からのルート等は「広域067」を参照	○公表OK
いの町052	—	いの町	ケアハウス いの	B	避難所関連(福祉避難所等)	国道33号→【拠点】	仁徳病院	●	0.00	0.00	—	0.0	—	—	—	—	—	—	—	基点からのルート等は「広域067」を参照	○公表OK	
いの町053	—	いの町	デイサービスセンター 善幸園	B	避難所関連(福祉避難所等)	国道33号→県道高知南環状線→県道高知土佐線→町道→【拠点】	仁徳病院	●	0.00	0.00	0.00	0.0	—	—	—	—	—	—	—	基点からのルート等は「広域067」を参照	○公表OK	
いの町054	—	いの町	小規模多機能型居宅介護事業所 善幸園	B	避難所関連(福祉避難所等)	国道33号→県道高知南環状線→県道高知土佐線→町道→【拠点】	仁徳病院	●	0.00	0.00	0.00	0.0	—	—	—	—	—	—	—	基点からのルート等は「広域067」を参照	○公表OK	
いの町055	—	いの町	小規模多機能型居宅介護 アビタシオン青空グループホーム アビタシオン青空	B	避難所関連(福祉避難所等)	国道33号→町道→【拠点】	仁徳病院	●	0.00	0.00	1.06	1.1	—	—	—	—	—	—	—	基点からのルート等は「広域067」を参照	○公表OK	
いの町056	—	いの町	グループホーム アビタシオン微風	B	避難所関連(福祉避難所等)	国道33号→県道南国伊野線→町道→【拠点】	仁徳病院	●	0.00	0.00	0.32	0.3	—	—	—	—	—	—	—	基点からのルート等は「広域067」を参照	○公表OK	
いの町057	F075c	いの町	防災資機材倉庫(高知県消防学校)	B	物資拠点(ブッシュ型物資配送)	鎌田IC→国道土佐伊野線→町道→【拠点】	春野総合運動公園	●	0.00	0.25	0.00	0.3	—	—	—	—	—	—	—	基点からのルート等は「広域039」を参照	○公表OK	
いの町058	F056b	いの町	四国電力(株)分水第三発電所	B	ライフライン復旧(電力)	国道33号→国道439号→国道194号→【拠点】	鎌田IC	●	3.70	—	0.88	3.7	—	—	—	④	再算定	—	—	近傍のヘリランディングポイントの活用を検討	基点からのルート等は「広域067」を参照	○公表OK
いの町059	F058b	いの町	四国電力(株)本川水力センター本川発電所	B	ライフライン復旧(電力)	国道33号→国道439号→国道194号→町道→【拠点】	天神IC	●	3.70	—	18.04	18.0	—	—	—	④	再算定	B	—	ヘリポートの整備の必要性を検討	基点からのルート等は「広域067」を参照	○公表OK
いの町060	F059b	いの町	四国電力(株)長沢発電所	B	ライフライン復旧(電力)	国道33号→国道439号→国道194号→県道石籠公園線→【拠点】	天神IC	●	3.70	—	18.04	18.0	—	—	—	④	再算定	B	—	ヘリポートの整備の必要性を検討	基点からのルート等は「広域067」を参照	○公表OK
いの町061	F061b	いの町	四国電力送配電(株)伊野変電所	B	ライフライン復旧(電力)	国道33号→町道→県道南国伊野線→【拠点】	春野総合運動公園	●	0.00	0.25	0.00	0.3	—	—	—	—	—	—	—	基点からのルート等は「広域039」を参照	○公表OK	
いの町062	F062b	いの町	四国電力(株)大株発電所	B	ライフライン復旧(電力)	国道33号→国道439号→国道194号→県道本川大杉線→町道→【拠点】	天神IC	●	3.70	—	20.24	20.2	—	—	—	④	再算定	—	—	近傍のヘリランディングポイントの活用を検討	基点からのルート等は「広域067」を参照	○公表OK
いの町063	F065c	いの町	四国電力送配電(株)旧本川サービスセンター	B	ライフライン復旧(電力)	国道33号→国道439号→国道194号→県道本川大杉線→町道→【拠点】	天神IC	●	3.70	—	18.04	18.0	—	—	—	④	再算定	B	—	近傍のヘリランディングポイントの活用を検討	基点からのルート等は「広域067」を参照	○公表OK
いの町064	F066c	いの町	四電エンジニアリング(株)高知支店	B	ライフライン復旧(電力)	国道33号→【拠点】	春野総合運動公園	●	0.00	0.25	—	0.3	—	—	—	—	—	—	—	基点からのルート等は「広域039」を参照	○公表OK	
いの町065	F063b	いの町	高知伊野電話交換所	B	ライフライン復旧(通信)	国道33号→町道→【拠点】	国道33号線	●	—	—	0.50	0.5	—	—	—	—	—	—	—	—	基点からのルート等は「広域039」を参照	○公表OK
いの町067	—	いの町	太陽石油販売(株)セルフ伊野給油所	B	ライフライン復旧(燃料)	国道33号→【拠点】	春野総合運動公園	●	0.00	0.25	—	0.3	—	—	—	—	—	—	—	基点からのルート等は「広域039」を参照	○公表OK	
いの町068	—	いの町	田植石油店 大内	B	ライフライン復旧(燃料)	鎌田IC→国道土佐伊野線→【拠点】	春野総合運動公園	●	0.00	0.25	0.42	0.4	—	—	—	—	—	—	—	基点からのルート等は「広域039」を参照	○公表OK	
いの町069	—	いの町	(有)尾崎石油店 神谷	B	ライフライン復旧(燃料)	国道33号→国道194号→【拠点】	春野総合運動公園	●	0.00	0.25	1.25	1.3	—	—	—	—	—	—	—	基点からのルート等は「広域039」を参照	○公表OK	
いの町070	—	いの町	石川産業(有)石川石油	B	ライフライン復旧(燃料)	国道33号→国道439号→国道194号→県道本川大杉線→【拠点】	春野総合運動公園	●	3.70	0.25	18.04	18.0	—	—	—	④	再算定	B	—	近傍のヘリランディングポイントの活用を検討	基点からのルート等は「広域039」を参照	○公表OK
いの町071	—	いの町	(株)JAエナジーこちろ 下八川	B	ライフライン復旧(燃料)	国道33号→国道439号→国道194号→【拠点】	春野総合運動公園	●	3.70	0.25	8.33	8.3	—	—	—	④	再算定	B	—	近傍のヘリランディングポイントの活用を検討	基点からのルート等は「広域039」を参照	○公表OK
いの町072	—	いの町	(有)高吾ガス	B	ライフライン復旧(燃料)	国道33号→県道高知南環状線→県道高知土佐線→【拠点】	春野総合運動公園	●	0.00	0.25	0.00	0.3	—	—	—	—	—	—	—	基点からのルート等は「広域039」を参照	○公表OK	
いの町073	F017c	いの町	柳瀬小学校	C	避難所関連(避難所)	国道33号→国道194号→【拠点】	是友防災備蓄倉庫	●	0.00	0.00	8.43	8.4	—	—	—	—	—	B	—	基点からのルート等は「いの町011」を参照	○公表OK	
いの町074	F018c	いの町	出来地小学校	C	避難所関連(避難所)	国道33号→国道194号→【拠点】	是友防災備蓄倉庫	●	0.00	0.00	8.43	8.4	—	—	—	—	—	B	—	基点からのルート等は「いの町011」を参照	○公表OK	
いの町075	F020c	いの町	伊野商業高等学校	C	避難所関連(避難所)	国道33号→町道→【拠点】	是友防災備蓄倉庫	●	0.00	0.00	0.00	0.0	—	—	—	—	—	—	—	基点からのルート等は「いの町011」を参照	○公表OK	
いの町076	F024c	いの町	保木集会所	C	避難所関連(避難所)	国道33号→国道194号→【拠点】	是友防災備蓄倉庫	●	0.00	0.00	1.25	1.3	—	—	—	—	—	—	—	基点からのルート等は「いの町011」を参照	○公表OK	
いの町077	F026c	いの町	小川公民館	C	避難所関連(避難所)	【基点】→国道194号→国道439号→【拠点】	いの町役場吾北総合支所	●	—	—	1.67	1.7	—	—	—	—	—	—	—	基点からのルート等は「いの町011」を参照	○公表OK	
いの町078	F027c	いの町	三水防災コミュニティ	C	避難所関連(避難所)	【基点】→国道194号→町道→【拠点】	いの町役場吾北総合支所	●	—	—	16.01	16.0	—	—	—	①	6.92	—	—	—	基点からのルート等は「いの町011」を参照	○公表OK
いの町079	F028c	いの町	寺川老人憩の家	C	避難所関連(避難所)	【基点】→県道石籠公園線→町道→【拠点】	いの町役場本川総合支所	●	—	—	88.48	88.5	—	—	—	④	再算定	B	—	—	基点からのルート等は「いの町011」を参照	○公表OK
いの町080	F029c	いの町	下八川公民館	C	避難所関連(避難所)	【基点】→国道194号→町道→【拠点】	いの町役場吾北総合支所	●	—	—	8.33	8.3	—	—	—	—	—	B	—	—	基点からのルート等は「いの町011」を参照	○公表OK
いの町081	F030c	いの町	大森集会所	C	避難所関連(避難所)	【基点】→県道石籠公園線→国道194号→【拠点】	いの町役場本川総合支所	●	—	—	12.17	12.2	—	—	—	—	—	B	—	—	基点からのルート等は「いの町011」を参照	○公表OK
いの町082	F031c	いの町	楠瀬集会所	C	避難所関連(避難所)	国道33号→国道194号→【拠点】	是友防災備蓄倉庫	●	0.00	0.00	8.43	8.4	—	—	—	—	—	B	—	—	基点からのルート等は「いの町011」を参照	○公表OK
いの町083	F032c	いの町	出来地集会所	C	避難所関連(避難所)	国道33号→国道194号→【拠点】	是友防災備蓄倉庫	●	0.00	0.00	8.43	8.4	—	—	—	—	—	B	—	—	基点からのルート等は「いの町011」を参照	○公表OK
いの町084	F033c	いの町	グリーンワーカー研修館	C	避難所関連(避難所)	【基点】→県道石籠公園線→国道194号→町道→【拠点】	いの町役場本川総合支所	●	—	—	7.50	7.5	—	—	—	—	—	B	—	—	基点からのルート等は「いの町011」を参照	○公表OK
いの町085	F035c	いの町	清雲寺	C	避難所関連(避難所)	【基点】→国道194号→国道439号→町道→【拠点】	いの町役場吾北総合支所	●	—	—	0.84	0.8	—	—	—	—	—	—	—	—	基点からのルート等は「いの町011」を参照	○公表OK
いの町086	F036c	いの町	出合研修館	C	避難所関連(避難所)	【基点】→県道石籠公園線→国道194号→【拠点】	いの町役場本川総合支所	●	—	—	20.00	20.0	—	—	—	—	—	B	—	—	基点からのルート等は「いの町011」を参照	○公表OK
いの町087	F037c	いの町	中道東農業共同館	C	避難所関連(避難所)	国道33号→国道194号→県道思地川口線→町道→【拠点】	是友防災備蓄倉庫	●	0.00	0.00	12.75	12.8	—	—	—	④	再算定	B	—	—	基点からのルート等は「いの町011」を参照	○公表OK
いの町088	F039c	いの町	中野川集会所	C	避難所関連(避難所)	【基点】→県道石籠公園線→国道194号→町道→【拠点】	いの町役場本川総合支所	●	—	—	22.67	22.7	—	—	—	④	再算定	B	—	—	基点からのルート等は「いの町011」を参照	○公表OK
いの町089	F040c	いの町	成山七色の里	C	避難所関連(避難所)	国道33号→国道194号→町道→【拠点】	是友防災備蓄倉庫	●	0.00	0.00	7.17	7.2	—	—	—	④	再算定	—	—	—	基点からのルート等は「いの町011」を参照	○公表OK
いの町090	F041c	いの町	葛原集会所	C	避難所関連(避難所)	【基点】→県道石籠公園線→国道194号→県道本川大杉線→【拠点】	いの町役場本川総合支所	●	—	—	8.08	8.1	—	—	—	—	—	B	—	—	基点からのルート等は「いの町011」を参照	○公表OK
いの町091	F042c	いの町	高敷二区集会所	C	避難所関連(避難所)	【基点】→県道石籠公園線→国道194号→県道本川大杉線→【拠点】	いの町役場本川総合支所	●	—	—	8.08	8.1	—	—	—	—	—	B	—	—	基点からのルート等は「いの町011」を参照	○公表OK
いの町092	F043c	いの町	谷老人憩の家	C	避難所関連(避難所)	国道33号→国道194号→町道→【拠点】	是友防災備蓄倉庫	●	0.00	0.00	0.00	0.0	—	—	—	—	—	—	—	—	基点からのルート等は「いの町011」を参照	○公表OK
いの町093	F044c	いの町	新町集会所	C	避難所関連(避難所)	国道33号→県道南国伊野線→町道→【拠点】	是友防災備蓄倉庫	●	0.00	0.00	0.00	0.0	—	—	—	—	—	—	—	—	基点からのルート等は「いの町011」を参照	○公表OK
いの町094	F045c	いの町	加茂老人憩の家	C	避難所関連(避難所)	国道33号→町道→【拠点】	是友防災備蓄倉庫	●	0.00	0.00	0.00	0.0	—	—	—	—	—	—	—	—	基点からのルート等は「いの町011」を参照	○公表OK
いの町095	F046c	いの町	駅前町集会所	C	避難所関連(避難所)	国道33号→町道→【拠点】	是友防災備蓄倉庫	●	0.00	0.00	0.00	0.0	—	—	—	—	—	—	—	—	基点からのルート等は「いの町011」を参照	○公表OK
いの町096	F047c	いの町	駅南老人憩の家	C	避難所関連(避難所)	【基点】→町道→【拠点】	是友防災備蓄倉庫	●	—	—	0.00	0.0	—	—	—	—	—	—	—	—	基点からのルート等は「いの町011」を参照	○公表OK
いの町097	F048c	いの町	天神集会所	C	避難所関連(避難所)	天神IC→町道→県道高知南環状線→町道→【拠点】	是友防災備蓄倉庫	●	0.00	0.00	0.00	0.0	—	—	—	—	—	—	—	—	基点からのルート等は「いの町011」を参照	○公表OK
いの町098	F049c	いの町	20-3区集会所(ウェルネス伊野)	C	避難所関連(避難所)	天神IC→町道→【拠点】	是友防災備蓄倉庫	●	0.00	0.00	0.00	0.0	—	—	—	—	—	—	—	—	基点からのルート等は「いの町011」を参照	○公表OK
いの町099	F050c	いの町	北山・駅東集会所	C	避難所関連(避難所)	国道33号→町道→【拠点】	是友防災備蓄倉庫	●	0.00	0.00	0.00	0.0	—	—	—	—	—	—	—	—	基点からのルート等は「いの町011」を参照	○公表OK
いの町100	F051c	いの町	是友公民館	C	避難所関連(避難所)	【基点】→町道→【拠点】	是友防災備蓄倉庫	●	—	—	0.00	0.0	—	—	—	—	—	—	—	—	基点からのルート等は「いの町011」を参照	○公表OK
いの町101	F052c	いの町	横老人憩の家	C	避難所関連(避難所)	国道33号→町道→県道南国伊野線→【拠点】	是友防災備蓄倉庫	●	0.00	0.00	17.83	17.8	—	—	—	—	—	B	—	—	基点からのルート等は「いの町011」を参照	○公表OK
いの町102	F053c	いの町	枝川南高齢者生きがいセンター	C	避難所関連(避難所)	国道33号→町道→【拠点】	是友防災備蓄倉庫	●	0.00	0.00	0.00	0.0	—	—	—	—	—	—	—	—	基点からのルート等は「いの町011」を参照	○公表OK
いの町103	F054c	いの町	枝川北高齢者生きがいセンター	C	避難所関連(避難所)	国道33号→町道→【拠点】	是友防災備蓄倉庫	●	0.00	0.00	0.00	0.0	—	—	—	—	—	—	—	—	基点からのルート等は「いの町011」を参照	○公表OK

(L2想定) 道路啓閉日数一覧表

新ID	旧ID	市町村	拠点名	防災拠点種別		啓閉ルート(基点一拠点、または国管理道一拠点)	基点	道路啓閉日数算出	ルート上の最大啓閉日数(日)			重機不足区間			道路啓閉に長時間(日超)を要する拠点への対策				備考	公表の意向		
				種別	災害時における拠点の役割				国管理道	県市町村管理道		ルート全体啓閉日数	作業日数	再利用重機到着日数目安	重機の再利用を考慮したルート全体啓閉日数	道路整備による対策		道路整備以外による対策				
										基点から国管理道	拠点から国管理道					短期的対策		長期的対策			対策内容	
																対策内容	対策後日数	対策内容				対策後日数
いの町104	F055c	いの町	東浦老人憩の家	C	避難所関連(避難所)	国道33号→県道朝倉伊野線→町道→【拠点】	是友防災備蓄倉庫	●	0.00	0.00	0.00	0.0	—	—	—	—	—	—	—	基点からのルート等は「いの町011」を参照	○公表OK	
いの町105	F056c	いの町	八代地区多目的構造改善センター	C	避難所関連(避難所)	国道33号→町道→【拠点】	是友防災備蓄倉庫	●	0.00	0.00	0.00	0.0	—	—	—	—	—	—	—	基点からのルート等は「いの町011」を参照	○公表OK	
いの町106	F057c	いの町	北浦公民館	C	避難所関連(避難所)	国道33号→町道→【拠点】	是友防災備蓄倉庫	●	0.00	0.00	0.00	0.0	—	—	—	—	—	—	—	基点からのルート等は「いの町011」を参照	○公表OK	
いの町107	F058c	いの町	中山公民館	C	避難所関連(避難所)	国道33号→町道→【拠点】	是友防災備蓄倉庫	●	0.00	0.00	0.00	0.0	—	—	—	—	—	—	—	基点からのルート等は「いの町011」を参照	○公表OK	
いの町108	F060c	いの町	肩抜公民館	C	避難所関連(避難所)	天神IC→町道→県道高知南環状線→県道高知土佐線→町道→【拠点】	是友防災備蓄倉庫	●	0.00	0.00	0.00	0.0	—	—	—	—	—	—	—	基点からのルート等は「いの町011」を参照	○公表OK	
いの町109	F061c	いの町	奈良集会所	C	避難所関連(避難所)	天神IC→町道→県道高知南環状線→県道高知土佐線→町道→【拠点】	是友防災備蓄倉庫	●	0.00	0.00	0.00	0.0	—	—	—	—	—	—	—	基点からのルート等は「いの町011」を参照	○公表OK	
いの町110	F064c	いの町	加田老人憩の家	C	避難所関連(避難所)	国道33号→国道194号→【拠点】	是友防災備蓄倉庫	●	0.00	0.00	1.25	1.3	—	—	—	—	—	—	—	基点からのルート等は「いの町011」を参照	○公表OK	
いの町111	F073c	いの町	伊野体育館	C	避難所関連(避難所)	国道33号→県道南国伊野線→町道→【拠点】	是友防災備蓄倉庫	●	0.00	0.00	0.00	0.0	—	—	—	—	—	—	—	基点からのルート等は「いの町011」を参照	○公表OK	
いの町112	F076c	いの町	紙の博物館	C	避難所関連(避難所)	国道33号→【拠点】	是友防災備蓄倉庫	●	0.00	0.00	—	0.0	—	—	—	—	—	—	—	基点からのルート等は「いの町011」を参照	○公表OK	
いの町113	F077c	いの町	いの町立図書館	C	避難所関連(避難所)	国道33号→町道→【拠点】	是友防災備蓄倉庫	●	0.00	0.00	0.00	0.0	—	—	—	—	—	—	—	基点からのルート等は「いの町011」を参照	○公表OK	
いの町114	F078c	いの町	高知県立高知青少年の家	C	避難所関連(避難所)	天神IC→町道→県道高知南環状線→県道高知土佐線→【拠点】	是友防災備蓄倉庫	●	0.00	—	0.00	0.0	—	—	—	—	—	—	—	基点からのルート等は「いの町011」を参照	○公表OK	
いの町115	F079c	いの町	かんぼの宿伊野	C	避難所関連(避難所)	鎌田IC→県道土佐伊野線→町道→【拠点】	是友防災備蓄倉庫	●	0.00	0.00	0.00	0.0	—	—	—	—	—	—	—	基点からのルート等は「いの町011」を参照	○公表OK	
いの町116	F080c	いの町	いの町商工会	C	避難所関連(避難所)	国道33号→町道→【拠点】	是友防災備蓄倉庫	●	0.00	0.00	0.05	0.1	—	—	—	—	—	—	—	基点からのルート等は「いの町011」を参照	○公表OK	
いの町117	F050b	いの町	越裏門公民館	C	避難所関連(避難所)	【基点】→県道石鏡公園線→【拠点】	いの町役場本庁舎	●	—	—	24.15	24.2	—	—	—	—	B	—	近傍のヘリランディングポイントの活用を検討	○公表OK		
いの町118	—	いの町	伊野浄水苑	C	ライフライン復旧(下水道)	ルート無し(基点と隣接)	いの町役場本庁舎	●	—	—	—	0.0	—	—	—	—	—	—	—	基点からのルート等は「いの町001」を参照	○公表OK	
日高村001	F018a	日高村	日高村役場	A	災害対策本部(市町村)	国道33号→【拠点】	春野総合運動公園	●	0.00	0.25	—	0.3	—	—	—	—	—	—	—	基点からのルート等は「広域039」を参照	○公表OK	
日高村002	F020a	日高村	仁淀消防組合日高分署	A	消防機関	国道33号→【拠点】	春野総合運動公園	●	0.00	0.25	—	0.3	—	—	—	—	—	—	—	基点からのルート等は「広域039」を参照	○公表OK	
日高村003	F021a	日高村	日高村保健センター	A	医療関連(医療救護所)	国道33号→県道谷地地下停車場線→【拠点】	仁淀病院	●	0.00	0.00	14.34	14.3	—	—	—	—	—	—	—	基点からのルート等は「広域067」を参照	○公表OK	
日高村004	F023a	日高村	日高村第二備蓄倉庫(物資倉庫)	A	物資拠点(備蓄物資配送)	国道33号→村道→【拠点】	春野総合運動公園	●	0.00	0.25	0.00	0.3	—	—	—	—	—	—	—	基点からのルート等は「広域039」を参照	○公表OK	
日高村005	F024a	日高村	日高村第二備蓄倉庫(物資倉庫)	A	物資拠点(備蓄物資配送)	国道33号→国道194号→県道柳瀬越知線→県道庄田伊野線→【拠点】	春野総合運動公園	●	0.00	0.25	8.43	8.4	—	—	③	再算定	B	—	拠点内のヘリランディングポイントの活用を検討 河川を活用した緊急輸送の検討	基点からのルート等は「広域039」を参照	○公表OK	
日高村006	F022a	日高村	日高村総合運動公園	B	応急救助機関の活動拠点(県外等応援部隊)	国道33号→村道→【拠点】	春野総合運動公園	●	0.00	0.25	0.00	0.3	—	—	—	—	—	—	—	基点からのルート等は「広域039」を参照	○公表OK	
日高村007	F072b	日高村	日高村社会福祉センター	B	避難所関連(避難所)	国道33号→県道谷地地下停車場線→【拠点】	日高村役場	●	0.00	—	0.00	0.0	—	—	—	—	—	—	—	基点からのルート等は「日高村001」を参照	○公表OK	
日高村008	F073b	日高村	日高村本郷ふれあいプラザ	B	避難所関連(避難所)	国道33号→村道→【拠点】	日高村役場	●	0.00	—	0.00	0.0	—	—	—	—	—	—	—	基点からのルート等は「日高村001」を参照	○公表OK	
日高村009	F075b	日高村	日下小学校	B	避難所関連(避難所)	【基点】→村道→【拠点】	日高村役場	●	—	—	0.00	0.0	—	—	—	—	—	—	—	○公表OK		
日高村010	F076b	日高村	日高中学校	B	避難所関連(避難所)	国道33号→村道→【拠点】	日高村役場	●	0.00	—	0.00	0.0	—	—	—	—	—	—	—	基点からのルート等は「日高村001」を参照	○公表OK	
日高村011	F078b	日高村	加茂小学校	B	避難所関連(避難所)	国道33号→県道岩目地西佐川停車場線→【拠点】	日高村役場	●	0.00	—	0.00	0.0	—	—	—	—	—	—	—	基点からのルート等は「日高村001」を参照	○公表OK	
日高村012	F079b	日高村	加茂中学校	B	避難所関連(避難所)	国道33号→県道岩目地西佐川停車場線→【拠点】	日高村役場	●	0.00	—	0.00	0.0	—	—	—	—	—	—	—	基点からのルート等は「日高村001」を参照	○公表OK	
日高村013	F080b	日高村	能津小学校	B	避難所関連(避難所)	国道33号→国道194号→県道柳瀬越知線→県道庄田伊野線→【拠点】	日高村役場	●	0.00	—	8.43	8.4	—	—	③	再算定	B	—	拠点内のヘリランディングポイントの活用を検討	基点からのルート等は「日高村001」を参照	○公表OK	
日高村014	F081b	日高村	日高村下分ふれあいプラザ	B	避難所関連(避難所)	国道33号→村道→【拠点】	日高村役場	●	0.00	—	0.00	0.0	—	—	—	—	—	—	—	基点からのルート等は「日高村001」を参照	○公表OK	
日高村015	F082b	日高村	日高村岩目地ふれあいプラザ	B	避難所関連(避難所)	国道33号→県道岩目地西佐川停車場線→村道→【拠点】	日高村役場	●	0.00	—	0.00	0.0	—	—	—	—	—	—	—	基点からのルート等は「日高村001」を参照	○公表OK	
日高村016	—	日高村	沖名集会所	B	避難所関連(避難所)	国道33号→県道谷地地下停車場線→【拠点】	日高村役場	●	0.00	—	14.34	14.3	—	—	—	—	—	—	—	基点からのルート等は「日高村001」を参照	○公表OK	
日高村017	—	日高村	日高村高齢者ふれあいスポーツセンター	B	避難所関連(避難所)	国道33号→村道→【拠点】	日高村役場	●	0.00	—	0.00	0.0	—	—	—	—	—	—	—	基点からのルート等は「日高村001」を参照	○公表OK	
日高村018	F077b	日高村	日高特別支援学校	B	避難所関連(避難所)	国道33号→村道→【拠点】	日高村役場	●	0.00	—	0.67	0.7	—	—	—	—	—	—	—	基点からのルート等は「日高村001」を参照	○公表OK	
日高村019	F074b	日高村	ふれ愛センター	B	避難所関連(福祉避難所等)	国道33号→県道谷地地下停車場線→【拠点】	日高村役場	●	0.00	—	0.00	0.0	—	—	—	—	—	—	—	基点からのルート等は「日高村001」を参照	○公表OK	
日高村020	F084b	日高村	NPO法人日高わのわ会グループホーム輪が家	B	避難所関連(福祉避難所等)	国道33号→県道庄田伊野線→【拠点】	日高村役場	●	0.00	—	0.00	0.0	—	—	—	—	—	—	—	基点からのルート等は「日高村001」を参照	○公表OK	
日高村021	F085b	日高村	グループホームひだかの里	B	避難所関連(福祉避難所等)	【基点】→村道→【拠点】	日高村役場	●	—	—	0.42	0.4	—	—	—	—	—	—	—	○公表OK		
日高村022	F086b	日高村	特別養護老人ホームコスモスの里	B	避難所関連(福祉避難所等)	国道33号→県道谷地地下停車場線→村道→【拠点】	日高村役場	●	0.00	—	0.00	0.0	—	—	—	—	—	—	—	基点からのルート等は「日高村001」を参照	○公表OK	
日高村023	—	日高村	特別養護老人ホームコスモスの里別館	B	避難所関連(福祉避難所等)	国道33号→県道谷地地下停車場線→村道→【拠点】	日高村役場	●	0.00	—	0.00	0.0	—	—	—	—	—	—	—	基点からのルート等は「日高村001」を参照	○公表OK	
日高村024	F087b	日高村	視覚障害者養護老人ホームくすのき荘	B	避難所関連(福祉避難所等)	国道33号→国道194号→県道柳瀬越知線→県道庄田伊野線→【拠点】	日高村役場	●	0.00	—	8.43	8.4	—	—	③	再算定	B	—	拠点内のヘリランディングポイントの活用を検討	基点からのルート等は「日高村001」を参照	○公表OK	
日高村026	—	日高村	(有)ウエスト 日下	B	ライフライン復旧(燃料)	国道33号→【拠点】	春野総合運動公園	●	0.00	0.25	—	0.3	—	—	—	—	—	—	—	基点からのルート等は「広域039」を参照	○公表OK	
日高村027	—	日高村	土佐共同産業(株)ガムール加茂	B	ライフライン復旧(燃料)	国道33号→【拠点】	春野総合運動公園	●	0.00	0.25	—	0.3	—	—	—	—	—	—	—	基点からのルート等は「広域039」を参照	○公表OK	
日高村028	—	日高村	(株)JAエナジーこちろ 日高	B	ライフライン復旧(燃料)	国道33号→【拠点】	春野総合運動公園	●	0.00	0.25	—	0.3	—	—	—	—	—	—	—	基点からのルート等は「広域039」を参照	○公表OK	
日高村029	—	日高村	(株)JAエナジーこちろ 能津	B	ライフライン復旧(燃料)	国道33号→国道194号→県道柳瀬越知線→県道庄田伊野線→【拠点】	春野総合運動公園	●	0.00	0.25	8.43	8.4	—	—	③	再算定	B	—	近傍のヘリランディングポイントの活用を検討	基点からのルート等は「広域039」を参照	○公表OK	
仁淀川町001	G004a	仁淀川町	仁淀川町役場本庁舎	A	災害対策本部(市町村)	国道33号→【拠点】	波川	●	3.70	—	—	3.7	—	—	—	④	再算定	—	—	近傍のヘリランディングポイントの活用を検討	○公表OK	
仁淀川町002	G003a	仁淀川町	仁淀川町役場仁淀総合支所	A	災害対策支所(市町村)	国道33号→国道439号→町道→【拠点】	仁淀川町役場本庁舎	●	5.40	—	3.14	5.4	—	—	—	④	再算定	—	—	近傍のヘリランディングポイントの活用を検討	基点からのルート等は「仁淀川町001」を参照	○公表OK
仁淀川町003	G001a	仁淀川町	仁淀川町役場池川総合支所 池川コミュニティセンター	A	災害対策支所(市町村)	国道33号→国道439号→国道494号→【拠点】	仁淀川町役場本庁舎	●	0.00	—	0.83	0.8	—	—	—	—	—	—	—	基点からのルート等は「仁淀川町001」を参照	○公表OK	
仁淀川町004	G006a	仁淀川町	高吾北消防本部仁淀川分署	A	消防機関	国道33号→【拠点】	仁淀川町役場本庁舎	●	0.00	—	—	0.0	—	—	—	—	—	—	—	基点からのルート等は「仁淀川町001」を参照	○公表OK	
仁淀川町005	G009a	仁淀川町	大崎診療所	A	医療関連(医療救護所)	国道33号→町道→【拠点】	山崎外科整形外科病院	●	3.70	—	0.04	3.7	—	—	—	④	再算定	—	—	近傍のヘリランディングポイントの活用を検討	基点からのルート等は「越知町005」を参照	○公表OK
仁淀川町006	G008a	仁淀川町	安部病院	A	医療関連(医療救護所)	国道33号→国道439号→町道→【拠点】	山崎外科整形外科病院	●	3.70	—	14.02	14.0	—	—	①、④	15再算定	—	—	ヘリポートの整備の必要性を検討	基点からのルート等は「越知町005」を参照	○公表OK	
仁淀川町0062	G008a-②	仁淀川町	安部病院	A	医療関連(医療救護所)	国道33号→国道439号→国道494号→町道→【拠点】	山崎外科整形外科病院	●	3.70	—	25.75	25.8	—	—	—	—	—	—	—	基点からのルート等は「越知町005」を参照	○公表OK	
仁淀川町007	G010a	仁淀川町	西村医院	A	医療関連(医療救護所)	国道33号→国道439号→【拠点】	山崎外科整形外科病院	●	5.40	—	3.14	5.4	—	—	④	再算定	—	—	近傍のヘリランディングポイントの活用を検討	基点からのルート等は「越知町005」を参照	○公表OK	
仁淀川町008	G011a	仁淀川町	別府小学校	A	医療関連(医療救護所)	国道33号→国道439号→町道→【拠点】	山崎外科整形外科病院	●	5.40	—	3.14	5.4	—	—	④	再算定	—	—	—	基点からのルート等は「越知町005」を参照	○公表OK	
仁淀川町009	G019b	仁淀川町	仁淀川町デイサービスセンター「とちの木園」	A	避難所関連(福祉避難所等)	国道33号→【拠点】	山崎外科整形外科病院	●	3.70	—	—	3.7	—	—	④	再算定						

(L2想定) 道路啓開日数一覧表

新ID	旧ID	市町村	拠点名	防災拠点種別		啓開ルート(基点一拠点、または国管理道一拠点)	基点	道路啓開日数算出	ルート上の最大啓開日数(日)			ルート全体啓開日数	重機不足区間			道路啓開に長時間(日超)を要する拠点への対策				備考	公表の意向		
				種別	災害時における拠点の役割				国管理道	県市町村管理道			作業日数	再利用重機到着日数目安	重機の再利用を考慮したルート全体啓開日数	道路整備による対策		道路整備以外による対策					
										基点から国管理道	拠点から国管理道					短期的対策	長期的対策		対策内容				
																	対策後日数	対策後日数				対策後日数	
仁淀川町010	G024b	仁淀川町	仁淀川町デイサービスセンター「ひなむら」	A	避難所関連(福祉避難所等)	国道33号→国道439号→町道一【拠点】	山崎外科整形外科病院	●	5.40	—	3.14	5.4	—	—	—	④	再算定	—	—	—	基点からのルート等は「越知町005」を参照	○公表OK	
仁淀川町011	G020b	仁淀川町	仁淀川町デイサービスセンター「池川」	A	避難所関連(福祉避難所等)	国道33号→国道439号→国道494号→【拠点】	山崎外科整形外科病院	●	3.70	—	0.83	3.7	—	—	—	④	再算定	—	—	—	近傍のヘリランディングポイントの活用を検討	基点からのルート等は「越知町005」を参照	○公表OK
仁淀川町012	G013a	仁淀川町	旧大崎小学校体育館	A	物資拠点(備蓄物資配送)	国道33号→町道一【拠点】	春野総合運動公園	●	3.70	0.25	0.00	3.7	—	—	—	④	再算定	—	—	—	近傍のヘリランディングポイントの活用を検討	基点からのルート等は「広域039」を参照	○公表OK
仁淀川町013	G006b	仁淀川町	仁淀川町交流センター	A	物資拠点(備蓄物資配送)	国道33号→【拠点】	春野総合運動公園	●	3.70	0.25	—	3.7	—	—	—	④	再算定	—	—	—	近傍のヘリランディングポイントの活用を検討	基点からのルート等は「広域039」を参照	○公表OK
仁淀川町014	G012a	仁淀川町	池川小学校体育館	A	物資拠点(備蓄物資配送)	国道33号→国道439号→国道494号→【拠点】	春野総合運動公園	●	3.70	0.25	0.83	3.7	—	—	—	④	再算定	—	—	—	近傍のヘリランディングポイントの活用を検討	基点からのルート等は「広域039」を参照	○公表OK
仁淀川町015	—	仁淀川町	萬原ヘリポート	A	ヘリポート	【基点】→町道一【拠点】	大崎診療所	●	—	—	2.62	2.6	—	—	—	—	—	—	—	—	—	—	○公表OK
仁淀川町016	—	仁淀川町	大渡ダム場外離着陸場(ヘリポート)	A	ヘリポート	国道33号→町道一【拠点】	西村医院	●	5.40	3.14	0.42	5.4	—	—	—	④	再算定	—	—	—	拠点内のヘリランディングポイントの活用を検討	基点からのルート等は「仁淀川町007」を参照	○公表OK
仁淀川町017	—	仁淀川町	狩山ヘリポート	A	ヘリポート	【基点】→町道一国道439号→町道一【拠点】	安部病院	●	—	—	14.02	14.0	—	—	—	①	1.5	—	—	—	拠点内のヘリランディングポイントの活用を検討	—	○公表OK
仁淀川町018	G029b	仁淀川町	旧名野川小学校及び体育館	B	避難所関連(避難所)	国道33号→県道中津公園線一【拠点】	仁淀川町交流センター	●	5.40	—	0.00	5.4	—	—	—	④	再算定	—	—	—	—	基点からのルート等は「仁淀川町013」を参照	○公表OK
仁淀川町019	G007a	仁淀川町	旧善川中学校	B	避難所関連(避難所)	国道33号→町道一【拠点】	仁淀川町交流センター	●	0.00	—	0.04	0.0	—	—	—	—	—	—	—	—	—	基点からのルート等は「仁淀川町013」を参照	○公表OK
仁淀川町020	G004b	仁淀川町	仁淀多目的研修集会所	B	避難所関連(避難所)	国道33号→国道439号→町道一【拠点】	仁淀川町交流センター	●	5.40	—	3.14	5.4	—	—	—	④	再算定	—	—	—	—	基点からのルート等は「仁淀川町013」を参照	○公表OK
仁淀川町021	G002b	仁淀川町	仁淀中学校	B	避難所関連(避難所)	国道33号→国道439号→町道一【拠点】	仁淀川町交流センター	●	5.40	—	3.14	5.4	—	—	—	④	再算定	—	—	—	—	基点からのルート等は「仁淀川町013」を参照	○公表OK
仁淀川町022	G003b	仁淀川町	長者小学校及び体育館	B	避難所関連(避難所)	国道33号→国道439号→町道一【拠点】	仁淀川町交流センター	●	5.40	—	3.14	5.4	—	—	—	④	再算定	—	—	—	—	基点からのルート等は「仁淀川町013」を参照	○公表OK
仁淀川町023	G001b	仁淀川町	池川中学校	B	避難所関連(避難所)	国道33号→国道439号→国道494号→町道一【拠点】	仁淀川町交流センター	●	0.00	—	0.83	0.8	—	—	—	—	—	—	—	—	—	基点からのルート等は「仁淀川町013」を参照	○公表OK
仁淀川町024	G030b	仁淀川町	池川体育館	B	避難所関連(避難所)	国道33号→国道439号→国道494号→町道一【拠点】	仁淀川町交流センター	●	0.00	—	0.99	1.0	—	—	—	—	—	—	—	—	—	基点からのルート等は「仁淀川町013」を参照	○公表OK
仁淀川町026	G026b	仁淀川町	四国電力(株)加枝発電所	B	ライフライン復旧(電力)	国道33号→町道一【拠点】	波川	●	3.70	—	6.37	6.4	—	—	—	④	再算定	—	—	—	近傍のヘリランディングポイントの活用を検討	—	○公表OK
仁淀川町027	G027b	仁淀川町	四国電力(株)大渡発電所	B	ライフライン復旧(電力)	国道33号→【拠点】	波川	●	5.40	—	—	5.4	—	—	—	④	再算定	—	—	—	ヘリポートの整備の必要性を検討	—	○公表OK
仁淀川町028	G028b	仁淀川町	四国電力(株)土居発電所	B	ライフライン復旧(電力)	国道33号→【拠点】	波川	●	3.70	—	—	3.7	—	—	—	④	再算定	—	—	—	近傍のヘリランディングポイントの活用を検討	—	○公表OK
仁淀川町029	—	仁淀川町	高知吾川電話交換所	B	ライフライン復旧(通信)	国道33号→【拠点】	国道33号線	●	—	—	—	0.0	—	—	—	—	—	—	—	—	—	—	○公表OK
仁淀川町030	—	仁淀川町	(有)藤崎石油店 シェル石油土佐田村	B	ライフライン復旧(燃料)	国道33号→国道439号→【拠点】	春野総合運動公園	●	3.70	0.25	0.42	3.7	—	—	—	④	再算定	—	—	—	近傍のヘリランディングポイントの活用を検討	基点からのルート等は「広域039」を参照	○公表OK
仁淀川町031	—	仁淀川町	(有)山崎商店 長者	B	ライフライン復旧(燃料)	国道33号→国道439号→町道一【拠点】	春野総合運動公園	●	5.40	0.25	3.14	5.4	—	—	—	④	再算定	—	—	—	近傍のヘリランディングポイントの活用を検討	基点からのルート等は「広域039」を参照	○公表OK
仁淀川町032	—	仁淀川町	(株)JAエナジーこちろ 大崎	B	ライフライン復旧(燃料)	国道33号→【拠点】	春野総合運動公園	●	3.70	0.25	—	3.7	—	—	—	④	再算定	—	—	—	近傍のヘリランディングポイントの活用を検討	基点からのルート等は「広域039」を参照	○公表OK
仁淀川町033	—	仁淀川町	二ノ滝ヘリポート	B	ヘリポート	【基点】→県道中津公園線→町道一【拠点】	下名野川地域集会所	●	—	—	16.15	16.2	—	—	—	④	再算定	—	—	—	拠点内のヘリランディングポイントの活用を検討	—	○公表OK
仁淀川町034	—	仁淀川町	津江ヘリポート	B	ヘリポート	【基点】→県道中津公園線→町道一【拠点】	下名野川地域集会所	●	—	—	21.90	21.9	—	—	—	④	再算定	—	—	—	拠点内のヘリランディングポイントの活用を検討	—	○公表OK
仁淀川町035	—	仁淀川町	寺村ヘリポート	B	ヘリポート	【基点】→町道一【拠点】	寺村地域集会所	●	—	—	4.65	4.7	—	—	—	④	再算定	—	—	—	拠点内のヘリランディングポイントの活用を検討	—	○公表OK
仁淀川町036	—	仁淀川町	遅越ヘリポート	B	ヘリポート	【基点】→県道中津公園線→町道一【拠点】	旧名野川小学校及び体育館	●	—	—	14.40	14.4	—	—	—	④	再算定	—	—	—	拠点内のヘリランディングポイントの活用を検討	—	○公表OK
仁淀川町037	—	仁淀川町	久喜ヘリポート	B	ヘリポート	【基点】→町道一【拠点】	加枝集会所	●	—	—	27.03	27.0	—	—	—	④	再算定	—	—	—	拠点内のヘリランディングポイントの活用を検討	—	○公表OK
仁淀川町038	—	仁淀川町	加枝ヘリポート	B	ヘリポート	【基点】→町道一【拠点】	加枝集会所	●	—	—	12.70	12.7	—	—	—	④	再算定	—	—	—	拠点内のヘリランディングポイントの活用を検討	—	○公表OK
仁淀川町039	—	仁淀川町	長者ヘリポート	B	ヘリポート	【基点】→町道一県道伊野仁淀線一【拠点】	仁淀川町交流センター	●	—	—	0.00	0.0	—	—	—	—	—	—	—	—	—	—	○公表OK
仁淀川町040	—	仁淀川町	休場ヘリポート	B	ヘリポート	【基点】→大規模林道旭天狗高原線→町道一【拠点】	別枝上区多目的集会所	●	—	—	5.33	5.3	—	—	—	④	再算定	—	—	—	拠点内のヘリランディングポイントの活用を検討	—	○公表OK
仁淀川町041	—	仁淀川町	大橋ヘリポート	B	ヘリポート	【基点】→国道439号→【拠点】	泉川多目的集会所	●	—	—	0.00	0.0	—	—	—	—	—	—	—	—	—	—	○公表OK
仁淀川町042	—	仁淀川町	安居ヘリポート	B	ヘリポート	【基点】→町道一【拠点】	安居地区多目的集会所	●	—	—	0.00	0.0	—	—	—	—	—	—	—	—	—	—	○公表OK
仁淀川町043	—	仁淀川町	大野ヘリポート	B	ヘリポート	【基点】→町道一【拠点】	大野地区コミュニティセンター	●	—	—	0.00	0.0	—	—	—	—	—	—	—	—	—	—	○公表OK
仁淀川町044	—	仁淀川町	用居ヘリポート	B	ヘリポート	【基点】→町道一国道494号→町道一【拠点】	高野総合福祉施設(用居裏いの里)	●	—	—	9.41	9.4	—	—	—	④	再算定	—	—	—	拠点内のヘリランディングポイントの活用を検討	—	○公表OK
仁淀川町045	—	仁淀川町	相ノ谷ヘリポート	B	ヘリポート	【基点】→町道一【拠点】	相ノ谷集会所	●	—	—	6.83	6.8	—	—	—	④	再算定	—	—	—	拠点内のヘリランディングポイントの活用を検討	—	○公表OK
仁淀川町046	G022b	仁淀川町	特別養護老人ホーム「あがわ荘」	B	その他(要配慮者施設)	国道33号→国道439号→【拠点】	山崎外科整形外科病院	●	3.70	—	0.83	3.7	—	—	—	④	再算定	—	—	—	近傍のヘリランディングポイントの活用を検討	基点からのルート等は「越知町005」を参照	○公表OK
仁淀川町047	G021b	仁淀川町	仁淀川町高齢者生活福祉センター「なごみの里」	B	その他(要配慮者施設)	国道33号→国道439号→町道一【拠点】	山崎外科整形外科病院	●	5.40	—	3.14	5.4	—	—	—	④	再算定	—	—	—	—	基点からのルート等は「越知町005」を参照	○公表OK
仁淀川町048	G023b	仁淀川町	障害者支援施設「湖水園」	B	その他(要配慮者施設)	国道33号→町道一【拠点】	山崎外科整形外科病院	●	5.40	—	2.67	5.4	—	—	—	④	再算定	—	—	—	ヘリポートの整備の必要性を検討	基点からのルート等は「越知町005」を参照	○公表OK
仁淀川町0482	G023b-②	仁淀川町	障害者支援施設「湖水園」	B	その他(要配慮者施設)	国道33号→町道一【拠点】	山崎外科整形外科病院	●	5.40	—	725.40	725.4	—	—	—	—	—	—	—	—	—	基点からのルート等は「越知町005」を参照	○公表OK
仁淀川町049	G025b	仁淀川町	特別養護老人ホーム「もみじ荘」	B	その他(要配慮者施設)	国道33号→国道439号→町道一【拠点】	山崎外科整形外科病院	●	3.70	—	14.02	14.0	—	—	—	①、④	1.5再算定	—	—	—	ヘリポートの整備の必要性を検討	基点からのルート等は「越知町005」を参照	○公表OK
仁淀川町050	G009b	仁淀川町	寺村地域集会所	C	避難所関連(避難所)	国道33号→町道一【拠点】	仁淀川町交流センター	●	1.20	—	0.07	1.2	—	—	—	—	—	—	—	—	—	基点からのルート等は「仁淀川町013」を参照	○公表OK
仁淀川町051	G015b	仁淀川町	田村集会所	C	避難所関連(避難所)	国道33号→国道439号→【拠点】	仁淀川町交流センター	●	0.00	—	0.42	0.4	—	—	—	—	—	—	—	—	—	基点からのルート等は「仁淀川町013」を参照	○公表OK
仁淀川町052	—	仁淀川町	加枝集会所	C	避難所関連(避難所)	国道33号→町道一【拠点】	仁淀川町交流センター	●	1.20	—	12.70	12.7	—	—	—	④	再算定	—	—	—	近傍のヘリランディングポイントの活用を検討	基点からのルート等は「仁淀川町013」を参照	○公表OK
仁淀川町053	G010b	仁淀川町	森山地域集会所	C	避難所関連(避難所)	国道33号→町道一【拠点】	仁淀川町交流センター	●	5.40	—	0.00	5.4	—	—	—	④	再算定	—	—	—	近傍のヘリランディングポイントの活用を検討	基点からのルート等は「仁淀川町013」を参照	○公表OK
仁淀川町054	—	仁淀川町	大渡コミュニティセンター	C	避難所関連(避難所)	国道33号→市町村道一【拠点】	仁淀川町交流センター	●	5.40	—	6.40	6.4	—	—	—	④	再算定	—	—	—	ヘリポートの整備の必要性を検討	基点からのルート等は「仁淀川町013」を参照	○公表OK
仁淀川町055	—	仁淀川町	大崎地域集会所	C	避難所関連(避難所)	国道33号→町道一【拠点】	仁淀川町交流センター	●	0.00	—	0.00	0.0	—	—	—	—	—	—	—	—	—	基点からのルート等は「仁淀川町013」を参照	○公表OK
仁淀川町056	—	仁淀川町	下名野川地域集会所	C	避難所関連(避難所)	国道33号→県道中津公園線一【拠点】	仁淀川町交流センター	●	5.40	—	10.40	10.4	—	—	—	④	再算定	—	—	—	近傍のヘリランディングポイントの活用を検討	基点からのルート等は「仁淀川町013」を参照	○公表OK
仁淀川町057	—	仁淀川町	川口地区集会所	C	避難所関連(避難所)	国道33号→【拠点】	仁淀川町交流センター	●	0.00	—	—	0.0	—	—	—	—	—	—	—	—	—	基点からのルート等は「仁淀川町013」を参照	○公表OK
仁淀川町058	—	仁淀川町	ふたば保育所	C	避難所関連(避難所)	国道33号→国道439号→町道一【拠点】	仁淀川町交流センター	●	5.40	—	3.14	5.4	—	—	—	④	再算定	—	—	—	近傍のヘリランディングポイントの活用を検討	基点からのルート等は「仁淀川町013」を参照	○公表OK
仁淀川町059	G007b	仁淀川町	秋葉の宿及び宿泊施設	C	避難所関連(避難所)	国道33号→町道一【拠点】	仁淀川町交流センター	●	5.40	—	8.32	8.3	—	—	—	④	再算定	—	—	—	—	基点からのルート等は「仁淀川町013」を参照	○公表OK
仁淀川町060	G005b	仁淀川町	沢渡多目的集会所	C	避難所関連(避難所)	国道33号→町道一【拠点】	仁淀川町交流センター	●	5.40	—	8.09	8.1	—	—	—	④	再算定	—	—	—	—	基点からのルート等は「仁淀川町013」を参照	○公表OK
仁淀川町061	G008b	仁淀川町	別枝上区多目的集会所	C	避難所関連(避難所)	国道33号→町道一→大規模林道旭天狗高原線一【拠点】	仁淀川町交流センター	●	5.40	—	8.09	8.1	—	—	—	④	再算定	—	—	—	ヘリポートの整備の必要性を検討	基点からのルート等は「仁淀川町013」を参照	○公表OK
仁淀川町062	G005a	仁淀川町	仁淀川町役場長者出張所、長者複合集会所	C	避難所関連(避難所)	国道33号→国道439号→町道一【拠点】	仁淀川町交流センター	●	5.40	—	3.14	5.4	—	—	—	④	再算定	—	—	—	近傍のヘリランディングポイントの活用を検討	基点からのルート等は「仁淀川町013」を参照	○公表OK

(L2想定) 道路啓閉日数一覧表

Table with columns: 新ID, 旧ID, 市町村, 拠点名, 防災拠点種別 (種別, 災害時における拠名の役割), 啓閉ルート(基点一拠名、または国管理道一拠名), 基点, 道路啓閉日数算出 (国管理道, 基点から国管理道, 拠名から国管理道), ルート上の最大啓閉日数(日) (ルート全体啓閉日数), 重機不足区間 (作業日数, 再利用重機到着日数目安, 重機の再利用を考慮したルート全体啓閉日数), 道路啓閉に長時間(日超)を要する拠名への対策 (短期的対策, 長期的対策), 道路整備以外による対策 (対策内容), 備考, 公表の意向.

(L2想定) 道路啓閉日数一覧表

新ID	旧ID	市町村	拠点名	防災拠点種別		啓閉ルート(基点→拠点、または国管理道→拠点)	基点	道路啓閉日数算出	ルート上の最大啓閉日数(日)			ルート全体啓閉日数	重機不足区間			道路啓閉に長時間(日超)を要する拠点への対策					備考	公表の意向	
				種別	災害時における拠点の役割				国管理道	県市町村管理道			作業日数	再利用重機到着日数目安	重機の再利用を考慮したルート全体啓閉日数	道路整備による対策			道路整備以外による対策				
										基点から国管理道	拠点から国管理道					短期的対策	長期的対策	対策内容	対策後日数				
四万十町086	—	四万十町	㈱JJAエナジーこちろ 十和	B	ライフライン復旧(燃料)	国道56号→国道381号→【拠点】	四万十町四万十緑林公園	●	0.00	0.00	1.25	1.3	—	—	—	—	—	—	—	—	基点からのルート等は「広域081」を参照	○公表OK	
四万十町087	1031b	四万十町	社会福祉協議会	B	その他(指定公共機関)	国道56号→国道381号→【拠点】	四万十町中央IC	●	0.00	—	0.00	0.0	—	—	—	—	—	—	—	—	—	—	○公表OK
四万十町088	—	四万十町	神ノ西集会所	C	避難所関連(避難所)	国道56号→国道381号→町道→【拠点】	四万十町中央IC	●	0.00	—	1.25	1.3	—	—	—	—	—	—	—	—	—	—	○公表OK
四万十町089	—	四万十町	集落活動支援センター-仁井田のりん家	C	避難所関連(避難所)	国道56号→【拠点】	四万十町中央IC	●	0.00	—	—	0.0	—	—	—	—	—	—	—	—	—	—	○公表OK
四万十町090	—	四万十町	四万十町東又地区基幹集落センター	C	避難所関連(避難所)	国道56号→国道381号→町道→【拠点】	四万十町中央IC	●	0.00	—	0.00	0.0	—	—	—	—	—	—	—	—	—	—	○公表OK
四万十町091	—	四万十町	下粟集会所	C	避難所関連(避難所)	国道56号→町道→国道381号→町道→【拠点】	四万十町中央IC	●	0.00	—	0.83	0.8	—	—	—	—	—	—	—	—	—	—	○公表OK
四万十町092	—	四万十町	中津川部落集会所	C	避難所関連(避難所)	国道56号→町道→国道381号→町道→【拠点】	四万十町中央IC	●	0.00	—	0.83	0.8	—	—	—	—	—	—	—	—	—	—	○公表OK
四万十町093	—	四万十町	四万十町影野町民会館	C	避難所関連(避難所)	国道56号→【拠点】	四万十町中央IC	●	0.00	—	—	0.0	—	—	—	—	—	—	—	—	—	—	○公表OK
四万十町094	—	四万十町	山株集会所	C	避難所関連(避難所)	国道56号→町道→【拠点】	四万十町中央IC	●	0.00	—	0.00	0.0	—	—	—	—	—	—	—	—	—	—	○公表OK
四万十町095	—	四万十町	四万十町仁井田町民会館	C	避難所関連(避難所)	国道56号→国道381号→町道→【拠点】	四万十町中央IC	●	0.00	—	0.00	0.0	—	—	—	—	—	—	—	—	—	—	○公表OK
四万十町096	—	四万十町	岩本寺	C	避難所関連(避難所)	国道56号→国道381号→町道→【拠点】	四万十町中央IC	●	0.00	—	0.04	0.0	—	—	—	—	—	—	—	—	—	—	○公表OK
四万十町097	—	四万十町	根元原集会所	C	避難所関連(避難所)	国道56号→町道→国道381号→町道→【拠点】	四万十町中央IC	●	0.00	—	0.00	0.0	—	—	—	—	—	—	—	—	—	—	○公表OK
四万十町098	—	四万十町	宮内集会所	C	避難所関連(避難所)	国道56号→国道381号→国道381号→町道→【拠点】	四万十町中央IC	●	0.00	—	0.00	0.0	—	—	—	—	—	—	—	—	—	—	○公表OK
四万十町099	—	四万十町	小野川集会所	C	避難所関連(避難所)	国道56号→町道→国道381号→町道→【拠点】	四万十町中央IC	●	0.00	—	0.06	0.1	—	—	—	—	—	—	—	—	—	—	○公表OK
四万十町100	—	四万十町	米奥集会所	C	避難所関連(避難所)	国道56号→町道→国道381号→町道→【拠点】	四万十町中央IC	●	0.00	—	0.83	0.8	—	—	—	—	—	—	—	—	—	—	○公表OK
四万十町101	—	四万十町	口神ノ川公民館	C	避難所関連(避難所)	国道56号→国道381号→町道→【拠点】	四万十町中央IC	●	0.00	—	0.00	0.0	—	—	—	—	—	—	—	—	—	—	○公表OK
四万十町102	—	四万十町	樽生原井細の郷里	C	避難所関連(避難所)	国道56号→国道381号→国道381号→町道→【拠点】	四万十町中央IC	●	0.00	—	1.90	1.9	—	—	—	—	—	—	—	—	—	—	○公表OK
四万十町103	—	四万十町	四万十町立西町民会館	C	避難所関連(避難所)	国道56号→国道381号→国道381号→町道→【拠点】	四万十町中央IC	●	0.00	—	0.00	0.0	—	—	—	—	—	—	—	—	—	—	○公表OK
四万十町104	—	四万十町	窪川地域子育て支援センター	C	避難所関連(避難所)	国道56号→町道→国道381号→町道→【拠点】	四万十町中央IC	●	0.00	—	0.00	0.0	—	—	—	—	—	—	—	—	—	—	○公表OK
四万十町105	—	四万十町	町営住宅金上野団地内集会所	C	避難所関連(避難所)	国道56号→町道→【拠点】	四万十町中央IC	●	0.00	—	0.00	0.0	—	—	—	—	—	—	—	—	—	—	○公表OK
四万十町106	—	四万十町	金上野県営住宅内集会所	C	避難所関連(避難所)	国道56号→町道→【拠点】	四万十町中央IC	●	0.00	—	0.00	0.0	—	—	—	—	—	—	—	—	—	—	○公表OK
四万十町107	—	四万十町	金上野下集会所	C	避難所関連(避難所)	国道56号→町道→【拠点】	四万十町中央IC	●	0.00	—	0.00	0.0	—	—	—	—	—	—	—	—	—	—	○公表OK
四万十町108	—	四万十町	西原公民館	C	避難所関連(避難所)	国道56号→国道381号→町道→【拠点】	四万十町中央IC	●	0.00	—	3.08	3.1	—	—	—	④	再算定	—	—	—	近傍のヘリランディングポイントの活用を検討	○公表OK	
四万十町109	—	四万十町	若井公民館	C	避難所関連(避難所)	国道56号→国道381号→町道→【拠点】	四万十町中央IC	●	0.00	—	0.00	0.0	—	—	—	—	—	—	—	—	—	—	○公表OK
四万十町110	—	四万十町	高野集会所	C	避難所関連(避難所)	国道56号→町道→【拠点】	四万十町中央IC	●	0.00	—	5.25	5.3	—	—	—	④	再算定	—	—	—	近傍のヘリランディングポイントの活用を検討	○公表OK	
四万十町111	—	四万十町	若井川集会所	C	避難所関連(避難所)	国道56号→町道→【拠点】	四万十町中央IC	●	0.00	—	2.33	2.3	—	—	—	—	—	—	—	—	—	—	○公表OK
四万十町112	—	四万十町	若井川下集会所	C	避難所関連(避難所)	国道56号→町道→【拠点】	四万十町中央IC	●	0.00	—	3.50	3.5	—	—	—	④	再算定	—	—	—	近傍のヘリランディングポイントの活用を検討	○公表OK	
四万十町113	—	四万十町	峰ノ上老人里の家	C	避難所関連(避難所)	国道56号→町道→【拠点】	四万十町中央IC	●	0.00	—	0.00	0.0	—	—	—	—	—	—	—	—	—	—	○公表OK
四万十町114	—	四万十町	見付集会所	C	避難所関連(避難所)	国道56号→国道381号→町道→【拠点】	四万十町中央IC	●	0.00	—	0.00	0.0	—	—	—	—	—	—	—	—	—	—	○公表OK
四万十町115	—	四万十町	見付町民館	C	避難所関連(避難所)	国道56号→国道381号→町道→【拠点】	四万十町中央IC	●	0.00	—	0.00	0.0	—	—	—	—	—	—	—	—	—	—	○公表OK
四万十町116	—	四万十町	大奈路集会所	C	避難所関連(避難所)	国道56号→町道→【拠点】	四万十町中央IC	●	0.00	—	0.00	0.0	—	—	—	—	—	—	—	—	—	—	○公表OK
四万十町117	—	四万十町	東川角老人憩いの家	C	避難所関連(避難所)	国道56号→町道→国道381号→町道→【拠点】	四万十町中央IC	●	0.00	—	0.00	0.0	—	—	—	—	—	—	—	—	—	—	○公表OK
四万十町118	—	四万十町	西川角公民館	C	避難所関連(避難所)	国道56号→国道381号→国道381号→町道→【拠点】	四万十町中央IC	●	0.00	—	0.04	0.0	—	—	—	—	—	—	—	—	—	—	○公表OK
四万十町119	—	四万十町	辻出原集会所	C	避難所関連(避難所)	国道56号→国道381号→国道381号→町道→【拠点】	四万十町中央IC	●	0.00	—	0.00	0.0	—	—	—	—	—	—	—	—	—	—	○公表OK
四万十町120	—	四万十町	大井野集会所	C	避難所関連(避難所)	国道56号→国道381号→国道381号→町道→【拠点】	四万十町中央IC	●	0.00	—	0.00	0.0	—	—	—	—	—	—	—	—	—	—	○公表OK
四万十町121	—	四万十町	中神の川公民館	C	避難所関連(避難所)	国道56号→国道381号→町道→【拠点】	四万十町中央IC	●	0.00	—	0.67	0.7	—	—	—	—	—	—	—	—	—	—	○公表OK
四万十町122	—	四万十町	大向公民館	C	避難所関連(避難所)	国道56号→国道381号→町道→【拠点】	四万十町中央IC	●	0.00	—	0.00	0.0	—	—	—	—	—	—	—	—	—	—	○公表OK
四万十町123	—	四万十町	天ノ川集会所	C	避難所関連(避難所)	国道56号→国道381号→町道→【拠点】	四万十町中央IC	●	0.00	—	0.00	0.0	—	—	—	—	—	—	—	—	—	—	○公表OK
四万十町124	—	四万十町	南川口防災活動拠点施設	C	避難所関連(避難所)	国道56号→国道381号→【拠点】	四万十町中央IC	●	0.00	—	0.00	0.0	—	—	—	—	—	—	—	—	—	—	○公表OK
四万十町125	—	四万十町	寺野集会所	C	避難所関連(避難所)	国道56号→国道381号→国道381号→町道→【拠点】	四万十町中央IC	●	0.00	—	0.00	0.0	—	—	—	—	—	—	—	—	—	—	○公表OK
四万十町126	—	四万十町	秋丸集会所	C	避難所関連(避難所)	国道56号→国道381号→【拠点】	四万十町中央IC	●	0.00	—	0.00	0.0	—	—	—	—	—	—	—	—	—	—	○公表OK
四万十町127	—	四万十町	野地集会所	C	避難所関連(避難所)	国道56号→国道381号→国道381号→町道→【拠点】	四万十町中央IC	●	0.00	—	0.00	0.0	—	—	—	—	—	—	—	—	—	—	○公表OK
四万十町128	—	四万十町	家地川集会所	C	避難所関連(避難所)	国道56号→国道381号→国道381号→町道→【拠点】	四万十町中央IC	●	0.00	—	0.00	0.0	—	—	—	—	—	—	—	—	—	—	○公表OK
四万十町129	—	四万十町	七重集会所	C	避難所関連(避難所)	国道56号→町道→国道381号→町道→【拠点】	四万十町中央IC	●	0.00	—	0.00	0.0	—	—	—	—	—	—	—	—	—	—	○公表OK
四万十町130	—	四万十町	影山集会所	C	避難所関連(避難所)	国道56号→町道→国道381号→町道→【拠点】	四万十町中央IC	●	0.00	—	0.00	0.0	—	—	—	—	—	—	—	—	—	—	○公表OK
四万十町131	—	四万十町	沖代部落集会所	C	避難所関連(避難所)	国道56号→町道→国道381号→町道→【拠点】	四万十町中央IC	●	0.00	—	0.00	0.0	—	—	—	—	—	—	—	—	—	—	○公表OK
四万十町132	—	四万十町	本在家集会所	C	避難所関連(避難所)	国道56号→町道→国道381号→町道→【拠点】	四万十町中央IC	●	0.00	—	0.00	0.0	—	—	—	—	—	—	—	—	—	—	○公表OK
四万十町133	—	四万十町	柳瀬集会所	C	避難所関連(避難所)	国道56号→町道→国道381号→町道→【拠点】	四万十町中央IC	●	0.00	—	0.00	0.0	—	—	—	—	—	—	—	—	—	—	○公表OK
四万十町134	—	四万十町	西の川集会所	C	避難所関連(避難所)	国道56号→国道381号→国道381号→町道→【拠点】	四万十町中央IC	●	0.00	—	0.04	0.0	—	—	—	—	—	—	—	—	—	—	○公表OK
四万十町135	—	四万十町	勝賀野集会所	C	避難所関連(避難所)	国道56号→町道→国道381号→町道→【拠点】	四万十町中央IC	●	0.00	—	0.06	0.1	—	—	—	—	—	—	—	—	—	—	○公表OK
四万十町136	—	四万十町	川の内集会所	C	避難所関連(避難所)	国道56号→町道→国道381号→町道→【拠点】	四万十町中央IC	●	0.00	—	2.14	2.1	—	—	—	—	—	—	—	—	—	—	○公表OK
四万十町137	—	四万十町	作業就業改善センター	C	避難所関連(避難所)	国道56号→国道381号→国道381号→町道→【拠点】	四万十町中央IC	●	0.00	—	0.04	0.0	—	—	—	—	—	—	—	—	—	—	○公表OK
四万十町138	—	四万十町	川奥集会所	C	避難所関連(避難所)	国道56号→町道→国道381号→町道→【拠点】	四万十町中央IC	●	0.00	—	2.08	2.1	—	—	—	—	—	—	—	—	—	—	○公表OK

(L2想定) 道路啓閉日数一覧表

新ID	旧ID	市町村	拠点名	防災拠点種別		啓閉ルート(基点→拠点、または国管理道→拠点)	基点	道路啓閉日数算出	ルート上の最大啓閉日数(日)			ルート全体啓閉日数	重機不足区間			道路啓閉に長時間(日超)を要する拠点への対策				備考	公表の意向
				種別	災害時における拠点の役割				国管理道	県市町村管理道			作業日数	再利用重機到着日数目安	重機の再利用を考慮したルート全体啓閉日数	道路整備による対策		道路整備以外による対策			
										基点から国管理道	拠点から国管理道					短期的対策	長期的対策	対策内容	対策後日数		
四万十町139	-	四万十町	松葉川温泉	C	避難所関連(避難所)	国道56号→町道→県道窪川船戸線→町道→県道松原窪川線→町道→【拠点】	四万十町中央IC	●	0.00	-	5.33	5.3	-	-	-	③	再算定	B	-	近傍のヘリランディングポイントの活用を検討	○公表OK
四万十町140	-	四万十町	上秋丸集会所	C	避難所関連(避難所)	国道56号→町道→県道窪川船戸線→町道→【拠点】	四万十町中央IC	●	0.00	-	0.83	0.8	-	-	-	-	-	-	-	-	○公表OK
四万十町141	-	四万十町	一斗儀集会所	C	避難所関連(避難所)	国道56号→町道→県道窪川船戸線→【拠点】	四万十町中央IC	●	0.00	-	0.83	0.8	-	-	-	-	-	-	-	-	○公表OK
四万十町142	-	四万十町	東北の川集会所	C	避難所関連(避難所)	国道56号→町道→県道窪川船戸線→町道→【拠点】	四万十町中央IC	●	0.00	-	0.83	0.8	-	-	-	-	-	-	-	-	○公表OK
四万十町143	-	四万十町	市生原地区集落センター	C	避難所関連(避難所)	国道56号→町道→県道窪川船戸線→【拠点】	四万十町中央IC	●	0.00	-	0.83	0.8	-	-	-	-	-	-	-	-	○公表OK
四万十町144	-	四万十町	黒石公民館	C	避難所関連(避難所)	国道56号→県道興津窪川線→県道上ノ加江窪川線→町道→【拠点】	四万十町中央IC	●	0.00	-	0.14	0.1	-	-	-	-	-	-	-	-	○公表OK
四万十町145	-	四万十町	奈路集会所	C	避難所関連(避難所)	国道56号→県道興津窪川線→町道→【拠点】	四万十町中央IC	●	0.00	-	0.00	0.0	-	-	-	-	-	-	-	-	○公表OK
四万十町146	-	四万十町	道徳集会所	C	避難所関連(避難所)	国道56号→県道興津窪川線→町道→県道志和仁井田線→町道→【拠点】	四万十町中央IC	●	0.00	-	0.00	0.0	-	-	-	-	-	-	-	-	○公表OK
四万十町147	-	四万十町	平野集会所	C	避難所関連(避難所)	国道56号→県道興津窪川線→町道→県道志和仁井田線→【拠点】	四万十町中央IC	●	0.00	-	0.00	0.0	-	-	-	-	-	-	-	-	○公表OK
四万十町148	-	四万十町	土居集会所	C	避難所関連(避難所)	国道56号→県道興津窪川線→町道→県道志和仁井田線→町道→【拠点】	四万十町中央IC	●	0.00	-	0.00	0.0	-	-	-	-	-	-	-	-	○公表OK
四万十町149	-	四万十町	弘見集会所	C	避難所関連(避難所)	国道56号→県道興津窪川線→県道上ノ加江窪川線→町道→県道上ノ加江窪川線→【拠点】	四万十町中央IC	●	0.00	-	0.18	0.2	-	-	-	-	-	-	-	-	○公表OK
四万十町150	-	四万十町	飯ノ川集会所	C	避難所関連(避難所)	国道56号→県道興津窪川線→県道上ノ加江窪川線→町道→県道上ノ加江窪川線→【拠点】	四万十町中央IC	●	0.00	-	0.18	0.2	-	-	-	-	-	-	-	-	○公表OK
四万十町151	-	四万十町	志和峰集会所	C	避難所関連(避難所)	国道56号→県道興津窪川線→県道上ノ加江窪川線→町道→県道上ノ加江窪川線→県道志和仁井田線→町道→【拠点】	四万十町中央IC	●	0.00	-	0.38	0.4	-	-	-	-	-	-	-	-	○公表OK
四万十町152	-	四万十町	与津地公民館	C	避難所関連(避難所)	国道56号→県道興津窪川線→町道→【拠点】	四万十町中央IC	●	0.00	-	0.00	0.0	-	-	-	-	-	-	-	-	○公表OK
四万十町153	-	四万十町	観ヶ内集会所	C	避難所関連(避難所)	国道56号→県道興津窪川線→県道上ノ加江窪川線→町道→【拠点】	四万十町中央IC	●	0.00	-	0.00	0.0	-	-	-	-	-	-	-	-	○公表OK
四万十町154	-	四万十町	八千敷集会所	C	避難所関連(避難所)	国道56号→県道興津窪川線→県道上ノ加江窪川線→町道→【拠点】	四万十町中央IC	●	0.00	-	0.00	0.0	-	-	-	-	-	-	-	-	○公表OK
四万十町155	-	四万十町	藤ノ川公民館	C	避難所関連(避難所)	国道56号→県道興津窪川線→町道→【拠点】	四万十町中央IC	●	0.00	-	0.00	0.0	-	-	-	-	-	-	-	-	○公表OK
四万十町156	-	四万十町	数家老人憩いの家	C	避難所関連(避難所)	国道56号→県道興津窪川線→町道→【拠点】	四万十町中央IC	●	0.00	-	0.00	0.0	-	-	-	-	-	-	-	-	○公表OK
四万十町157	-	四万十町	床鍋集会所	C	避難所関連(避難所)	国道56号→町道→【拠点】	四万十町中央IC	●	0.00	-	0.00	0.0	-	-	-	-	-	-	-	-	○公表OK
四万十町158	-	四万十町	影野上部落集会所	C	避難所関連(避難所)	国道56号→【拠点】	四万十町中央IC	●	0.00	-	-	0.0	-	-	-	-	-	-	-	-	○公表OK
四万十町159	-	四万十町	奥奥地集会所	C	避難所関連(避難所)	国道56号→県道作屋影野停車場線→町道→【拠点】	四万十町中央IC	●	0.00	-	5.17	5.2	-	-	-	④	再算定	-	-	ヘリポートの整備の必要性を検討	○公表OK
四万十町160	-	四万十町	魚の川集会所	C	避難所関連(避難所)	国道56号→県道作屋影野停車場線→町道→【拠点】	四万十町中央IC	●	0.00	-	0.00	0.0	-	-	-	-	-	-	-	-	○公表OK
四万十町161	-	四万十町	下真地集会所	C	避難所関連(避難所)	国道56号→【拠点】	四万十町中央IC	●	0.00	-	-	0.0	-	-	-	-	-	-	-	-	○公表OK
四万十町162	-	四万十町	替坂本集会所	C	避難所関連(避難所)	国道56号→町道→【拠点】	四万十町中央IC	●	0.00	-	0.00	0.0	-	-	-	-	-	-	-	-	○公表OK
四万十町163	-	四万十町	六反地集会所	C	避難所関連(避難所)	国道56号→町道→【拠点】	四万十町中央IC	●	0.00	-	0.05	0.1	-	-	-	-	-	-	-	-	○公表OK
四万十町164	-	四万十町	六反地老人里の家	C	避難所関連(避難所)	国道56号→町道→【拠点】	四万十町中央IC	●	0.00	-	0.00	0.0	-	-	-	-	-	-	-	-	○公表OK
四万十町165	-	四万十町	辻ノ川集会所	C	避難所関連(避難所)	国道56号→町道→【拠点】	四万十町中央IC	●	0.00	-	0.00	0.0	-	-	-	-	-	-	-	-	○公表OK
四万十町166	-	四万十町	小向集会所	C	避難所関連(避難所)	国道56号→県道興津窪川線→【拠点】	四万十町中央IC	●	0.00	-	0.00	0.0	-	-	-	-	-	-	-	-	○公表OK
四万十町167	-	四万十町	平串集会所	C	避難所関連(避難所)	国道56号→町道→【拠点】	四万十町中央IC	●	0.00	-	0.00	0.0	-	-	-	-	-	-	-	-	○公表OK
四万十町168	-	四万十町	越行集会所	C	避難所関連(避難所)	国道56号→町道→県道窪川船戸線→県道作屋影野停車場線→【拠点】	四万十町中央IC	●	0.00	-	0.00	0.0	-	-	-	-	-	-	-	-	○公表OK
四万十町169	-	四万十町	轟崎集会所	C	避難所関連(避難所)	国道56号→国道381号→【拠点】	四万十町中央IC	●	0.00	-	1.25	1.3	-	-	-	-	-	-	-	-	○公表OK
四万十町170	-	四万十町	つづら川集会所	C	避難所関連(避難所)	国道56号→国道381号→国道439号→町道→【拠点】	四万十町中央IC	●	0.00	-	15.50	15.5	-	-	-	④	再算定	B	-	近傍のヘリランディングポイントの活用を検討	○公表OK
四万十町171	-	四万十町	瀬里集会所	C	避難所関連(避難所)	国道56号→国道381号→【拠点】	四万十町中央IC	●	0.00	-	1.25	1.3	-	-	-	-	-	-	-	-	○公表OK
四万十町172	-	四万十町	希ノ川集会所	C	避難所関連(避難所)	国道56号→国道381号→町道→【拠点】	四万十町中央IC	●	0.00	-	8.02	8.0	-	-	-	①	2.41	-	-	近傍のヘリランディングポイントの活用を検討	○公表OK
四万十町173	-	四万十町	下岡集会所	C	避難所関連(避難所)	国道56号→国道381号→町道→【拠点】	四万十町中央IC	●	0.00	-	0.84	0.8	-	-	-	-	-	-	-	-	○公表OK
四万十町174	-	四万十町	上岡集会所	C	避難所関連(避難所)	国道56号→国道381号→町道→【拠点】	四万十町中央IC	●	0.00	-	0.83	0.8	-	-	-	-	-	-	-	-	○公表OK
四万十町175	-	四万十町	口打井川集会所	C	避難所関連(避難所)	国道56号→国道381号→町道→県道大方大正線→【拠点】	四万十町中央IC	●	0.00	-	187.75	187.8	-	-	-	①	7.75	-	-	近傍のヘリランディングポイントの活用を検討	○公表OK
四万十町176	-	四万十町	中打井川集会所	C	避難所関連(避難所)	国道56号→国道381号→町道→県道大方大正線→【拠点】	四万十町中央IC	●	0.00	-	187.75	187.8	-	-	-	①	7.75	-	-	近傍のヘリランディングポイントの活用を検討	○公表OK
四万十町177	-	四万十町	奥打井川公民館	C	避難所関連(避難所)	国道56号→国道381号→町道→県道大方大正線→県道佐次郎佐賀線→【拠点】	四万十町中央IC	●	0.00	-	191.92	191.9	-	-	-	①	11.92	-	-	近傍のヘリランディングポイントの活用を検討	○公表OK
四万十町178	-	四万十町	打井川地域づくりセンター	C	避難所関連(避難所)	国道56号→国道381号→町道→県道大方大正線→町道→【拠点】	四万十町中央IC	●	0.00	-	187.75	187.8	-	-	-	①	7.75	-	-	近傍のヘリランディングポイントの活用を検討	○公表OK
四万十町179	-	四万十町	上宮集会所	C	避難所関連(避難所)	国道56号→国道381号→町道→【拠点】	四万十町中央IC	●	0.00	-	182.75	182.8	-	-	-	①	2.75	-	-	近傍のヘリランディングポイントの活用を検討	○公表OK
四万十町180	-	四万十町	弘瀬集会所	C	避難所関連(避難所)	国道56号→国道381号→町道→【拠点】	四万十町中央IC	●	0.00	-	1.42	1.4	-	-	-	-	-	-	-	-	○公表OK
四万十町181	-	四万十町	相去集会所	C	避難所関連(避難所)	国道56号→国道381号→町道→【拠点】	四万十町中央IC	●	0.00	-	10.00	10.0	-	-	-	④	再算定	-	-	近傍のヘリランディングポイントの活用を検討	○公表OK
四万十町182	-	四万十町	芳川集会所	C	避難所関連(避難所)	国道56号→国道381号→国道439号→町道→【拠点】	四万十町中央IC	●	0.00	-	12.92	12.9	-	-	-	④	再算定	B	-	近傍のヘリランディングポイントの活用を検討	○公表OK
四万十町183	-	四万十町	西ノ川集会所	C	避難所関連(避難所)	国道56号→国道381号→国道439号→町道→【拠点】	四万十町中央IC	●	0.00	-	1.25	1.3	-	-	-	-	-	-	-	-	○公表OK
四万十町184	-	四万十町	木屋ヶ内集会所	C	避難所関連(避難所)	国道56号→国道381号→国道439号→町道→【拠点】	四万十町中央IC	●	0.00	-	1.25	1.3	-	-	-	-	-	-	-	-	○公表OK
四万十町185	-	四万十町	下道集会所	C	避難所関連(避難所)	国道56号→国道381号→国道439号→町道→【拠点】	四万十町中央IC	●	0.00	-	135.59	135.6	-	-	-	①	15.59	-	-	ヘリポートの整備の必要性を検討	○公表OK
四万十町186	-	四万十町	土場集会所	C	避難所関連(避難所)	国道56号→国道381号→町道→【拠点】	四万十町中央IC	●	0.00	-	1.25	1.3	-	-	-	-	-	-	-	-	○公表OK
四万十町187	-	四万十町	新町集会所	C	避難所関連(避難所)	国道56号→国道381号→町道→【拠点】	四万十町中央IC	●	0.00	-	1.25	1.3	-	-	-	-	-	-	-	-	○公表OK
四万十町188	-	四万十町	南町集会所	C	避難所関連(避難所)	国道56号→国道381号→町道→【拠点】	四万十町中央IC	●	0.00	-	1.25	1.3	-	-	-	-	-	-	-	-	○公表OK
四万十町189	-	四万十町	大正北ノ川多目的集会所	C	避難所関連(避難所)	国道56号→国道381号→町道→【拠点】	四万十町中央IC	●	0.00	-	0.00	0.0	-	-	-	-	-	-	-	-	○公表OK
四万十町190	-	四万十町	市ノ又集会所	C	避難所関連(避難所)	国道56号→国道381号→町道→【拠点】	四万十町中央IC	●	0.00	-	4.75	4.8	-	-	-	④	再算定	-	-	近傍のヘリランディングポイントの活用を検討	○公表OK
四万十町191	-	四万十町	古味野々集会所	C	避難所関連(避難所)	国道56号→国道381号→国道439号→【拠点】	四万十町中央IC	●	0.00	-	9.17	9.2	-	-	-	-	-	B	-	ヘリポートの整備の必要性を検討	○公表OK

(L2想定) 道路啓閉日数一覧表

Table with columns for New ID, Old ID, City/Town/Village, Node Name, Disaster Evacuation Type, Evacuation Route, Node, Road Closure Count, Route Max Closure Days, Road Closure Days, and Countermeasures. The table lists various evacuation routes and nodes across the city, detailing their respective closure days and the specific measures taken for each.

(L2想定) 道路啓閉日数一覧表

Table with columns: 新ID, 旧ID, 市町村, 拠点名, 防災拠点種別, 啓閉ルート, 基点, 道路啓閉日数算出, ルート上の最大啓閉日数(日), ルート全体啓閉日数, 重機不足区間, 道路啓閉に長時間(日超)を要する拠点への対策, 備考, 公表の意向. Rows include various locations like 旧岡防形小学校, 旧中央中学校, 旧柏島中学校, etc.

(L2想定) 道路啓開日数一覧表

新ID	旧ID	市町村	拠点名	防災拠点種別		啓開ルート(基点→拠点、または国管理道→拠点)	基点	道路啓開日数算出	ルート上の最大啓開日数(日)			重機不足区間			道路啓開に長時間(日超)を要する拠点への対策				備考	公表の意向			
				種別	災害時における拠点の役割				国管理道	県市町村管理道		ルート全体啓開日数	作業日数	再利用重機到着日数目安	重機の再利用を考慮したルート全体啓開日数	道路整備による対策		道路整備以外による対策					
										基点から国管理道	拠点から国管理道					短期的対策	長期的対策	対策内容			対策後日数	対策内容	
土佐清水市010	L010a	土佐清水市	足摺小学校、足摺小学校体育館	A	医療関連(医療救護所)	【基点】→国道321号→県道足摺公園線→県道足摺公園線→県道足摺公園線→【拠点】	土佐清水総合公園	●	—	—	16.83	16.8	—	—	—	—	—	B	—	近傍のヘリランディングポイントの活用を検討	○公表OK		
土佐清水市011	L029b	土佐清水市	土佐清水市立市民体育館	B	応急救助機関の活動拠点(県外等応援部隊)	国道56号→国道321号→市道→県道土佐清水宿毛線→国道321号→市道→国道321号→公園園路→【拠点】	土佐清水総合公園	●	—	—	11.89	11.9	—	—	—	—	—	—	—	—	—	○公表OK	
土佐清水市012	L001b	土佐清水市	足摺保育園	B	避難所関連(避難所)	【基点】→国道321号→県道足摺公園線→県道足摺公園線→県道足摺公園線→【拠点】	土佐清水総合公園	●	—	—	16.83	16.8	—	—	—	—	—	B	—	—	—	○公表OK	
土佐清水市013	L002b	土佐清水市	榑陽小学校	B	避難所関連(避難所)	【基点】→国道321号→【拠点】	土佐清水総合公園	●	—	—	0.00	0.0	—	—	—	—	—	—	—	—	—	○公表OK	
土佐清水市014	L003b	土佐清水市	きらら清水保育園	B	避難所関連(避難所)	【基点】→国道321号→都市計画道路大通線→(都計)山手通線→(都計)区画道路15号線→【拠点】	土佐清水総合公園	●	—	—	0.00	0.0	—	—	—	—	—	—	—	—	—	○公表OK	
土佐清水市015	L004b	土佐清水市	清水小学校	B	避難所関連(避難所)	【基点】→国道321号→都市計画道路大通線→市道→都市計画道路天神通線→市道→【拠点】	土佐清水総合公園	●	—	—	0.19	0.2	—	—	—	—	—	—	—	—	—	○公表OK	
土佐清水市016	L007b	土佐清水市	旧立石小学校	B	避難所関連(避難所)	【基点】→県道間崎布堂ヶ谷線→市道→【拠点】	名鹿地区集会所	●	—	—	10.94	10.9	—	—	—	—	—	—	—	—	—	○公表OK	
土佐清水市017	L010b	土佐清水市	旧窪津小学校	B	避難所関連(避難所)	【基点】→市道→県道新改浦尻線→県道足摺公園線→【拠点】	土佐清水総合公園	●	△重機不足	—	—	—	—	19.83	0.13	200	—	—	—	—	—	○公表OK	
土佐清水市018	L016b	土佐清水市	土佐清水市立中央公民館	B	避難所関連(避難所)	【基点】→国道321号→都市計画道路大通線→市道→【拠点】	土佐清水総合公園	●	—	—	0.13	0.1	—	—	—	—	—	—	—	—	—	○公表OK	
土佐清水市019	L017b	土佐清水市	三崎地区防災コミュニティセンター	B	避難所関連(避難所)	【基点】→国道321号→市道→国道321号→市道→【拠点】	土佐清水総合公園	●	—	—	28.51	28.5	—	—	—	④	再算定	—	—	—	—	○公表OK	
土佐清水市020	L024b	土佐清水市	障害者支援施設太陽の家	B	避難所関連(避難所)	【基点】→国道321号→【拠点】	土佐清水総合公園	●	—	—	0.00	0.0	—	—	—	—	—	—	—	—	—	○公表OK	
土佐清水市021	L025b	土佐清水市	特別養護老人ホーム しおさい	B	避難所関連(避難所)	【基点】→国道321号→市道→【拠点】	土佐清水総合公園	●	—	—	0.00	0.0	—	—	—	—	—	—	—	—	—	○公表OK	
土佐清水市022	L026b	土佐清水市	デイサービスセンターひまわり	B	避難所関連(避難所)	【基点】→市道→県道新改浦尻線→市道→【拠点】	土佐清水総合公園	●	—	—	0.00	0.0	—	—	—	—	—	—	—	—	—	○公表OK	
土佐清水市023	L030b	土佐清水市	旧養老小学校体育館	B	避難所関連(避難所)	【基点】→国道321号→都市計画道路大通線→都市計画道路天神通線→市道→国道321号→【拠点】	土佐清水総合公園	●	△重機不足	—	—	—	—	4.79	0.28	5.1	—	—	—	—	—	○公表OK	
土佐清水市024	L031b	土佐清水市	中浜小学校体育館	B	避難所関連(避難所)	【基点】→国道321号→県道足摺公園線→市道→【拠点】	土佐清水総合公園	●	—	—	23.77	23.8	—	—	—	②	再算定	—	—	—	—	○公表OK	
土佐清水市025	L032b	土佐清水市	旧松尾小学校体育館	B	避難所関連(避難所)	【基点】→国道321号→県道足摺公園線→県道足摺公園線→県道足摺公園線→市道→【拠点】	土佐清水総合公園	●	—	—	16.83	16.8	—	—	—	②	再算定	—	—	—	—	○公表OK	
土佐清水市026	—	土佐清水市	三崎保育園	B	避難所関連(避難所)	【基点】→国道321号→市道→国道321号→市道→【拠点】	土佐清水総合公園	●	—	—	28.51	28.5	—	—	—	④	再算定	—	—	—	近傍のヘリランディングポイントの活用を検討	○公表OK	
土佐清水市027	—	土佐清水市	下川口保育園	B	避難所関連(避難所)	【基点】→国道321号→市道→国道321号→県道宿毛宗呂下川口線→市道→県道宿毛宗呂下川口線→市道→【拠点】	土佐清水総合公園	●	—	—	30.35	30.4	—	—	—	④	再算定	—	—	—	近傍のヘリランディングポイントの活用を検討	○公表OK	
土佐清水市028	—	土佐清水市	あんな家共生サービスホーム	B	避難所関連(福祉避難所等)	【基点】→市道→国道321号→【拠点】	松谷病院	●	△重機不足	—	—	—	—	4.79	0.28	5.1	—	—	—	—	—	○公表OK	
土佐清水市029	—	土佐清水市	あんな家清水ヶ丘	B	避難所関連(福祉避難所等)	【基点】→市道→都市計画道路天神通線→都市計画道路大通線→(都計)山手通線→(都計)区画道路15号線→【拠点】	松谷病院	●	—	—	0.03	0.0	—	—	—	—	—	—	—	—	—	○公表OK	
土佐清水市030	—	土佐清水市	衛生センター	B	廃棄物処理関連(屎尿処理施設)	国道56号→国道321号→市道→県道土佐清水宿毛線→国道321号→市道→国道321号→公園園路→【拠点】	土佐清水総合公園	●	—	—	11.89	11.9	—	—	—	—	—	—	—	—	近傍のヘリランディングポイントの活用を検討	○公表OK	
土佐清水市031	L025c	土佐清水市	NTT土佐清水ビル	B	ライフライン復旧(通信)	【基点】→国道321号→都市計画道路大通線→市道→国道321号→【拠点】	土佐清水総合公園	●	△重機不足	—	—	—	—	0.86	0.13	1.0	—	—	—	—	—	○公表OK	
土佐清水市032	—	土佐清水市	福山石油店 足摺	B	ライフライン復旧(燃料)	【基点】→国道321号→県道足摺公園線→県道足摺公園線→県道足摺公園線→【拠点】	土佐清水総合公園	●	—	—	16.83	16.8	—	—	—	②	再算定	—	—	—	近傍のヘリランディングポイントの活用を検討	○公表OK	
土佐清水市033	—	土佐清水市	清水漁港	B	防災拠点港	【基点】→国道321号→都市計画道路大通線→都市計画道路天神通線→市道→国道321号→市道→【拠点】	土佐清水総合公園	●	△重機不足	—	—	—	—	0.56	0.28	0.8	—	—	—	—	—	○公表OK	
土佐清水市034	L013b	土佐清水市	足摺中学校	C	物資拠点(プッシュ型物資配送)	【基点】→国道321号→県道足摺公園線→県道足摺公園線→県道足摺公園線→市道→【拠点】	土佐清水総合公園	●	—	—	16.83	16.8	—	—	—	②	再算定	—	—	—	—	○公表OK	
土佐清水市035	L018b	土佐清水市	上野区長場	C	物資拠点(プッシュ型物資配送)	【基点】→国道321号→市道→国道321号→市道→【拠点】	土佐清水総合公園	●	—	—	28.51	28.5	—	—	—	④	再算定	—	—	—	—	○公表OK	
土佐清水市036	L019b	土佐清水市	宗呂上区長場	C	物資拠点(プッシュ型物資配送)	【基点】→国道321号→市道→国道321号→県道宿毛宗呂下川口線→市道→県道宿毛宗呂下川口線→市道→【拠点】	土佐清水総合公園	●	—	—	30.35	30.4	—	—	—	④	再算定	—	—	—	—	○公表OK	
土佐清水市037	L020b	土佐清水市	榑陽集会所	C	物資拠点(プッシュ型物資配送)	【基点】→国道321号→市道→国道321号→市道→【拠点】	土佐清水総合公園	●	—	—	10.52	10.5	—	—	—	—	—	—	—	—	—	○公表OK	
土佐清水市038	L021b	土佐清水市	市野瀬集会所	C	物資拠点(プッシュ型物資配送)	【基点】→国道321号→市道→国道321号→県道土佐清水宿毛線→市道→国道321号→県道中村下ノ加江線→市道→【拠点】	土佐清水総合公園	●	—	—	11.89	11.9	—	—	—	—	—	—	—	—	—	○公表OK	
土佐清水市039	L022b	土佐清水市	津呂区長場	C	物資拠点(プッシュ型物資配送)	【基点】→市道→県道新改浦尻線→県道足摺公園線→【拠点】	土佐清水総合公園	●	△重機不足	—	—	—	—	19.83	0.13	200	—	—	—	—	—	○公表OK	
土佐清水市040	L023b	土佐清水市	松尾区長場	C	物資拠点(プッシュ型物資配送)	【基点】→国道321号→県道足摺公園線→県道足摺公園線→県道足摺公園線→市道→【拠点】	土佐清水総合公園	●	—	—	16.83	16.8	—	—	—	②	再算定	—	—	—	—	○公表OK	
土佐清水市041	L005b	土佐清水市	布小学校	C	遺体処理関連(遺体検案・安置所)	【基点】→国道321号→市道→国道321号→県道土佐清水宿毛線→市道→国道321号→市道→O→県道間崎布堂ヶ谷線→市道→【拠点】	土佐清水総合公園	●	—	—	31.84	31.8	—	—	—	②	再算定	—	—	—	—	○公表OK	
土佐清水市049	—	土佐清水市	土佐清水市火葬場	C	遺体処理関連(火葬場)	【基点】→国道321号→県道足摺公園線→県道足摺公園線→市道→【拠点】	土佐清水総合公園	●	△重機不足	—	—	—	—	0.70	16.83	17.5	—	—	—	—	—	—	○公表OK
土佐清水市077	L028b	土佐清水市	四国電力送配電(株)清水変電所	C	ライフライン復旧(電力)	【基点】→国道321号→都市計画道路大通線→都市計画道路天神通線→市道→【拠点】	土佐清水総合公園	●	△重機不足	—	—	—	—	0.26	0.28	0.5	—	—	—	—	—	—	○公表OK
土佐清水市078	L024c	土佐清水市	四国電力送配電(株)清水サービスセンター	C	ライフライン復旧(電力)	【基点】→国道321号→【拠点】	土佐清水総合公園	●	△重機不足	—	—	—	—	2.75	5.58	8.3	—	—	—	—	近傍のヘリランディングポイントの活用を検討	○公表OK	